

AGENDA DE DESARROLLO URBANO Y RURAL

PLAN DE ACCIÓN COMARCAL



SIERRA DE ALCARAZ Y CAMPO DE MONTIEL

adur



LEADER
Desarrollo liderado por
las comunidades locales



Cofinanciado por
la Unión Europea





AGENDA DE DESARROLLO URBANO Y RURAL

SIERRA DE ALCARAZ Y CAMPO DE MONTIEL

PLAN DE ACCIÓN COMARCAL



DIRECTOR DE EQUIPO	Antonio R. Fernández-Pacheco Sánchez. Ingeniero de Caminos, Canales y Puertos con 13 años de experiencia.
EQUIPO DE PROYECTO	M ^a José Rodriguez De Vera Guardiola. Arquitecta Superior con 6 años de experiencia.
	Ángel Aulló Martínez. Arquitecto Superior con 15 años de experiencia.
	Concepción Mora Soler. Arquitecta Superior con 15 años de experiencia.
	Lucía Rodenas Pina. Arquitecta Superior con 2 años de experiencia.

Tabla 1. Equipo responsable de la ADUR SACAM.

DOCUMENTO REDACTADO POR



Cofinanciado por
la Unión Europea





ÍNDICE

0.- OBJETIVOS DE LA AGENDA URBANA ESPAÑOLA.....	1
--	----------

1.- ABSTRACT	21
---------------------------	-----------

SACAM: UN TERRITORIO CON ALMA, RETOS Y OPORTUNIDADES	21
--	----

2.- RESUMEN DIAGNÓSTICO	23
--------------------------------------	-----------

2.1.- SITUACIÓN ACTUAL DE LA COMARCA.....	23
---	----

2.1.- RETOS DE LA ADUR DE SACAM: INTRODUCCIÓN AL PLAN DE ACCIÓN	29
--	----

3.- PLAN DE ACCIÓN COMARCAL	57
--	-----------

3.1.- METODOLOGÍA DE LAS FICHAS DEL PLAN DE ACCIÓN COMARCAL.....	57
--	----

BLOQUE I – DEFINICIÓN ESTRATÉGICA.....	58
--	----

BLOQUE II – PARÁMETROS DE EJECUCIÓN.....	59
--	----

- Coste..... 59
- Nivel de prioridad 59
- Ámbito territorial 59
- Agentes implicados en su desarrollo 59
- Horizonte temporal de ejecución 59

BLOQUE III – BASE DIAGNÓSTICA.....	60
------------------------------------	----

BLOQUE IV – DESPLIEGUE DE LA ACCIÓN.....	67
--	----

BLOQUE V – MONITORIZACIÓN DEL IMPACTO.....	67
--	----

3.2.- RESUMEN: PLAN DE ACCIÓN COMARCAL	68
---	-----------



3.3.- ÍNDICE DE ACCIONES Y SUB-ACCIONES ... 69

PLAN DE VIVIENDA RURAL.....	71
COOPERATIVA DE VIVIENDA RURAL	77
RED SACAM	83
TALLERES DE REHABILITACIÓN.....	89
VÍA VERDE PLUS	95
CALENDARIO VIVO	101
REFUERZO INTEGRAL DE LA ATENCIÓN SANITARIA	
COMARCAL	105
ARRAIGO PROFESIONAL RURAL	111
UME-Gesta	117
JUBILARIUM.....	121
SEGURIDAD RURAL ACTIVA	127
PlanificaRural.....	133



ESTRATEGIA DE MOVILIDAD INTEGRAL SACAM	137
SACAM a tu Ritmo.....	143
ImpulsA-32	149
ConectaResiduos.....	157
CicloHidrológico SACAM	163
VERMI-DEPURA	169
Retorno Territorial de ENERGÍA	175
PowerSACAM	181
PLAN COMARCAL DE ORDENACIÓN DEL MONTE	187
MonteDigital SACAM	197
GeCiSo SACAM	201
PASTORES DEL MONTE	209
LifeTokenCO2	215
Calor de la Sierra	221
Agua Verde/ Agua Azul	227
RAÍZ NEGRA SERRANA	235
REBROTA: Bosques Galería	241
ReequilibraNatura.....	245



iSACAM.....	251
Cobertura SACAM.....	257
Sin Brechas.....	261
Oficina de Capacitación Digital Rural Itinerante	267
E-SACAM	273
tecnifiSACAM	277
FARO AGRARIO	281
Aprende a Empezar	287
Reformula: Escuelas-Taller	291
Coopera X SACAM.....	297
ETIQUETADO: Contra la Despoblación	303



Impulsa Local	309
Grupo Motor Comarcal	315
TecnoSoporte.....	321
Ley de Simplificación, Agilización y Digitalización	
Administrativa	327
ReActiva CoWorking	331
ReVivEmpleo	335
Vida en el Bar	341
Bar de Guardia	345
Mesa Cinegética.....	349
Liga Comarcal.....	353
SACAM Cajero Cercano	357



ANEXO XIV PARTICIPACIÓN CIUDADANA EN EL PLAN DE ACCIÓN..... 366-456



0.- OBJETIVOS DE LA AGENDA URBANA ESPAÑOLA

A continuación, se recopilan las tablas que muestran la relación entre los Objetivos Estratégicos de la Agenda Urbana Española y su vinculación con los Objetivos de Desarrollo Sostenible del Pacto Mundial, así como con la Estrategia Regional frente a la Despoblación.



OE.01. ORDENAR EL TERRITORIO Y HACER UN USO RACIONAL DEL SUELO, CONSERVARLO Y PROTEGERLO

AUE - OBJETIVOS ESPECÍFICOS

1.1 – ORDENAR EL SUELO DE MANERA COMPATIBLE CON SU ENTORNO TERRITORIAL

1.2 – CONSERVAR Y MEJORAR EL PATRIMONIO NATURAL Y CULTURAL Y PROTEGER EL PAISAJE

1.3 – MEJORAR LAS INFRAESTRUCTURAS VERDES Y AZULES Y VINCULARLAS CON EL CONTEXTO NATURAL



AUE	NUEVA AU INTERNACIONAL	AU EUROPEA	17 ODS	ERD	EDUSI14-20
1.1	26; 49; 50; 51; 52; 65; 69; 70; 72; 95; 96	Uso sostenible del suelo y soluciones basadas en la naturaleza	 2.4  11.a	OE 4 – PROMOVER LA COHESIÓN TERRITORIAL	OE. 6.3.4 Promover la protección, fomento y desarrollo del patrimonio cultural y natural de las áreas urbanas.
1.2	38; 124; 125	Patrimonio Cultural	 6.6  11.4  14.1 - 14.2  14.5 15.1 - 15.2  15.3 - 15.4 15.a - 15.b 15.5 - 15.9		
1.3	67; 77	Uso sostenible del suelo y soluciones basadas en la naturaleza			



EVITAR LA DISPERSIÓN URBANA Y REVITALIZAR LA CIUDAD EXISTENTE

AUE - OBJETIVOS
ESPECÍFICOS

2.1 - DEFINIR UN MODELO URBANO QUE FOMENTE LA COMPACIDAD, EL EQUILIBRIO URBANO Y LA DOTACIÓN DE SERVICIOS BÁSICOS

2.2 - GARANTIZAR LA COMPLEJIDAD FUNCIONAL Y DIVERSIDAD DE USOS

2.3 - GARANTIZAR LA CALIDAD Y LA ACCESIBILIDAD DE LOS ESPACIOS PÚBLICOS

2.4 - MEJORAR EL MEDIO AMBIENTE URBANO Y REDUCIR LA CONTAMINACIÓN

2.5 - IMPULSAR LA REGENERACIÓN URBANA

2.6 - MEJORAR LA CALIDAD Y LA SOSTENIBILIDAD DE LOS EDIFICIOS



AUE	NUEVA AU INTERNACIONAL	AU EUROPEA	17 ODS	ERD	EDUSI 14-20
2.1	51; 69; 78; 93; 121	Ciudades seguras	 1.4	OE 4 – PROMOVER LA COHESIÓN TERRITORIAL	O.E.6.5.2. Acciones integradas de revitalización de ciudades, de mejora del entorno urbano, su medio ambiente
2.2	95		 4.2		
2.3	36; 37; 39; 53; 100		 4.a		
2.4	119	Pobreza y regeneración urbana	 11.7	ET 1 – TRANSICIÓN ECOLÓGICA	O.E.9.8.2 Regeneración física, económica y social del entorno urbano en áreas urbanas desfavorecidas a través de EDUSI
2.5	77; 97				
2.6	44				O.E.4.5.3. Mejora de la eficiencia energética y aumento del uso de energías renovables en las áreas urbanas.



AUE -
OBJETIVOS
ESPECIFICOS

PREVENIR Y REDUCIR LOS EFECTOS DEL CAMBIO CLIMÁTICO Y MEJORAR LA RESILIENCIA

3.1 - ADAPTAR EL MODELO TERRITORIAL Y URBANO A LOS EFECTOS DEL CAMBIO CLIMÁTICO Y AVANZAR EN SU PREVENCIÓN

3.2 - REDUCIR LAS EMISIONES DE GASES EFECTO INVERNADERO

3.3 - MEJORAR LA RESILIENCIA FRENTE AL CAMBIO CLIMÁTICO



AUE	NUEVA AU INTERNACIONAL	AU EUROPEA	17 ODS	ERD	EDUSI 14-20
3.1	65; 68; 78; 79; 101	Transición energética Calidad del aire Cambio Climático	 13.2  13.3  11.b	OE 4 – PROMOVER LA COHESIÓN TERRITORIAL	O.E.4.5.1. Fomento de la movilidad urbana sostenible: transporte urbano limpio, transporte colectivo, conexión urbana- rural, mejoras de la red viaria, transporte ciclista, peatonal, movilidad eléctrica y desarrollo de sistemas de suministro de energías limpias
3.2	55;79		 3.9  11.6		
3.3	67; 77; 78; 80; 101; 114		 1.5  11.5  13.1	ET 1 – TRANSICIÓN ECOLÓGICA	O.E.4.5.3. Mejora de la eficiencia energética y aumento del uso de energías renovables en las áreas urbanas



AUE -
OBJETIVOS
ESPECÍFICOS

HACER UNA GESTIÓN SOSTENIBLE DE LOS RECURSOS Y FAVORECER LA ECONOMÍA CIRCULAR




4.1 - SER MÁS EFICIENTES ENERGÉTICAMENTE Y AHORRAR ENERGÍA

4.2 - OPTIMIZAR Y REDUCIR EL CONSUMO DE AGUA

4.3 - FOMENTAR EL CICLO DE LOS MATERIALES

4.4 - REDUCIR LOS RESIDUOS Y FAVORECER SU RECICLAJE



AUE	NUEVA AU INTERNACIONAL	AU EUROPEA	17 ODS	ERD	EDUSI 14-20
4.1	21; 34; 50; 54; 55; 74; 75; 82	Economía circular Transición energética Cambio Climático	 7.1 - 7.2 7.3 - 7.a 7.b	OE 1 - ASEGURAR EL ACCESO A UNOS SERVICIOS PÚBLICOS BÁSICOS	O.E.4.5.3 Mejora de la eficiencia energética y aumento del uso de energías renovables en las áreas urbanas
4.2	55; 79		 6.1 - 6.2 6.3 - 6.4 6.5 - 6.b		
4.3	71		 12.2	ET 2 - TRANSICIÓN DIGITAL	
4.4	122; 123		 12.2 - 12.3 12.4 - 12.5  11.6		






FAVORECER LA PROXIMIDAD Y LA MOVILIDAD SOSTENIBLE

AUE - OBJETIVOS
ESPECÍFICOS

5.1 - FAVORECER LA CIUDAD DE PROXIMIDAD

5.2 - POTENCIAR MODOS DE TRANSPORTE SOSTENIBLES



AUE	NUEVA AU INTERNACIONAL	AU EUROPEA	17 ODS	ERD	EDUSI14-20
5.1	70		 3.6	OE 1 – ASEGURAR EL ACCESO A UNOS SERVICIOS PÚBLICOS BÁSICOS	O.E.4.5.1. Fomento de estrategias de movilidad sostenible
5.2	66; 113; 114; 115; 116; 117; 118; 141	Movilidad Urbana	 9.1		
		Calidad del aire	 11.2	ET 4 – DESARROLLO INCLUSIVO	



FOMENTAR LA COHESIÓN SOCIAL Y BUSCAR LA EQUIDAD

AUE - OBJETIVOS
ESPECÍFICOS

6.1 - REDUCIR EL RIESGO DE POBREZA Y EXCLUSIÓN SOCIAL EN ENTORNOS URBANOS DESFAVORECIDOS

6.2 - BUSCAR LA IGUALDAD DE OPORTUNIDADES DESDE UNA PERSPECTIVA DE GÉNERO, EDAD Y DISCAPACIDAD



AUE	NUEVA AU INTERNACIONAL	AU EUROPEA	17 ODS	ERD	EDUSI14-20
6.1	25; 26; 28; 40; 61; 62; 99; 103		 1.2 - 1.3  1.b  10.2  11.3	OE 3 – AVANZAR EN LA COHESIÓN SOCIAL	
6.2	27; 39	Inclusión de refugiados y migrantes Pobreza y regeneración urbana	 4.2 - 4.4  4.5  5.1 - 5.2  5.4 - 5.5  5.c  10.2 - 10.3  10.4 - 10.7  11.3	ET 3 – IGUALDAD DE GÉNERO ET 4 – DESARROLLO INCLUSIVO	O.E.9.8.2. Regeneración física, económica y social del entorno urbano en Áreas urbanas desfavorecidas a través de Estrategias urbanas integradas



IMPULSAR Y FAVORECER LA ECONOMÍA URBANA

AUE - OBJETIVOS
ESPECÍFICOS

7.1 - BUSCAR LA PRODUCTIVIDAD LOCAL, LA GENERACIÓN DE EMPLEO Y LA DINAMIZACIÓN Y DIVERSIFICACIÓN DE LA ACTIVIDAD ECONÓMICA

7.2 - FOMENTAR EL TURISMO SOSTENIBLE Y DE CALIDAD Y LOS SECTORES CLAVE DE LA ECONOMÍA LOCAL



AUE	NUEVA AU INTERNACIONAL	AU EUROPEA	17 ODS	ERD	EDUSI 14-20
7.1	29; 95; 43; 45; 53; 56; 57; 58; 59; 60; 61	Empleo y capacitación en la economía local	 1.b  2.c  5.a  8.1 - 8.2  8.3 - 8.4  8.6  9.2 - 9.3  12.6	OE 1 - ASEGURAR EL ACCESO A UNOS SERVICIOS PÚBLICOS BÁSICOS OE 2 - PROPICIAR LA COHESIÓN ECONÓMICA	O.E.9.8.2. Regeneración física, económica y social del entorno urbano en Áreas urbanas desfavorecidas a través de Estrategias urbanas Integradas
7.2	60		 8.9  12.b	OE 4 - PROMOVER LA COHESIÓN TERRITORIAL	O.E.6.3.4. Promover la protección, fomento y desarrollo del patrimonio cultural y natural de las áreas urbanas, en particular las de interés turístico



GARANTIZAR EL ACCESO A LA VIVIENDA

AUE - OBJETIVOS
ESPECÍFICOS

8.1 - FOMENTAR LA EXISTENCIA DE UN PARQUE DE VIVIENDA ADECUADO A PRECIO ASEQUIBLE

8.2 - GARANTIZAR EL ACCESO A LA VIVIENDA, ESPECIALMENTE DE LOS COLECTIVOS MÁS VULNERABLES



AUE	NUEVA AU INTERNACIONAL	AU EUROPEA	17 ODS	ERD	EDUSI14-20
8.1	31; 32; 46; 105;106, 108	Vivienda	 11.1	OE 1 – ASEGURAR EL ACCESO A UNOS SERVICIOS PÚBLICOS BÁSICOS	O.E.9.8.2. Regeneración física, económica y social del entorno urbano en Áreas urbanas desfavorecidas a través de Estrategias urbanas integradas
8.2	33; 106; 107; 110; 111; 112			OE 3 – AVANZAR EN LA COHESIÓN SOCIAL	
				ET 4 – DESARROLLO INCLUSIVO	





LIDERAR Y FOMENTAR LA INNOVACIÓN DIGITAL

AUE - OBJETIVOS
ESPECÍFICOS

9.1 - FAVORECER LA SOCIEDAD DEL CONOCIMIENTO Y AVANZAR HACIA EL DESARROLLO DE LAS CIUDADES INTELIGENTES (SMART CITIES)

9.2 - FOMENTAR LA ADMINISTRACIÓN ELECTRÓNICA Y REDUCIR LA BRECHA DIGITAL



AUE	NUEVA AU INTERNACIONAL	AU EUROPEA	17 ODS	ERD	EDUSI 14-20
9.1	66; 150; 151; 157	Transición digital (<i>Smart Cities</i>)	 9.5	OE 3 – AVANZAR EN LA COHESIÓN SOCIAL	O.E.2.3.3. Promover las tecnologías de la información en Estrategias urbanas integradas, incluyendo Administración electrónica local y Smart Cities
9.2	156		 5.b	OE 4 – PROMOVER LA COHESIÓN TERRITORIAL ET 2 – TRANSICIÓN DIGITAL	



AUE - OBJETIVOS
ESPECÍFICOS

MEJORAR LOS INSTRUMENTOS DE INTERVENCIÓN Y GOBERNANZA

10.1 - LOGRAR UN MARCO NORMATIVO Y DE PLANEAMIENTO ACTUALIZADO, FLEXIBLE Y SIMPLIFICADO QUE MEJORE, TAMBIÉN, LA GESTIÓN

10.2 - ASEGURAR LA PARTICIPACIÓN CIUDADANA, LA TRANSPARENCIA Y FAVORECER LA GOBERNANZA MULTINIVEL

10.3 - IMPULSAR LA CAPACITACIÓN LOCAL Y MEJORAR LA FINANCIACIÓN

10.4 - DISEÑAR Y PONER EN MARCHA CAMPAÑAS DE FORMACIÓN Y SENSIBILIZACIÓN EN MATERIA URBANA ASÍ COMO DE INTERCAMBIO Y DIFUSIÓN DE LA INFORMACIÓN



AUE	NUEVA AU INTERNACIONAL	AU EUROPEA	17 ODS	ERD	EDUSI 14-20
10.1	68; 79; 81; 89; 93; 94; 95; 96; 98; 99; 102; 104; 139;153	Contratación pública innovadora y responsable	 16.b	OE 4 – PROMOVER LA COHESIÓN TERRITORIAL	O.E.2.3.3. Promover las tecnologías de la información en Estrategias urbanas integradas, incluyendo administración electrónica local y Smart Cities
10.2	29; 41;42;85; 87; 91; 92		 16.5 - 16.6 16.7 - 16.8 16.10		
10.3	91; 104; 119; 131; 138; 145; 147; 148;149		 17.9 - 17.14 17.16 - 17.17 17.18 - 17.19		
10.4	155; 157; 158; 159;160		 11.c  12.7 - 12.8  4.7  16.5 - 16.6 16.7 - 16.8 16.10		



1.- ABSTRACT

SACAM: UN TERRITORIO CON ALMA, RETOS Y OPORTUNIDADES

En el corazón de Castilla-La Mancha, la comarca de Sierra de Alcaraz y Campo de Montiel se presenta como un mosaico de paisajes, historia y vida rural. Sin embargo, bajo su belleza natural y su riqueza cultural, laten desafíos profundos que requieren atención, estrategia y compromiso colectivo.





Uno de los grandes tesoros de esta tierra es su biodiversidad. Con una variedad de paisajes que van desde llanuras hasta sierras escarpadas, SACAM alberga espacios naturales de gran valor ecológico. Pero esta riqueza también enfrenta amenazas como la presión sobre los recursos naturales y la mala conexión entre núcleos rurales y urbanos, que dificultan una gestión equilibrada del territorio. La clave está en reconocer que el suelo rural no es un sobrante del urbano, sino un sistema con identidad propia que merece protección y planificación específica.

La comarca también se enfrenta al reto del cambio climático. Aunque cuenta con un gran potencial para la producción de energías limpias –como la eólica y la solar–, estos recursos están infrutilizados, además la energía producida no es consumida en este territorio. La gestión del agua, por su parte, se ve comprometida por la sequía, lo que exige una transición hacia prácticas más sostenibles. El monte, envejecido y poco gestionado, representa un riesgo de incendios, pero también una oportunidad para generar empleo y revitalizar el entorno si se gestiona adecuadamente.

En cuanto a la movilidad: la dispersión de los municipios y la orografía dificultan los desplazamientos, especialmente en las zonas de Sierra, más alejadas de los grandes núcleos urbanos. La futura autovía A-32 se perfila como una esperanza para mejorar la conectividad y reducir el aislamiento. Sin embargo, más allá de las infraestructuras, es necesario también plantear la movilidad desde una perspectiva sostenible y equitativa. El transporte público debe ser repensado bajo la demanda rural.

La cohesión social es otro pilar fundamental. El envejecimiento de la población, la dependencia y la desigualdad territorial marcan diferencias notables entre municipios. Aquellos más cercanos a núcleos mayores de población como Albacete, Villarrobledo o La Roda, muestran mayor dinamismo económico y social, mientras que las zonas de Sierra presentan mayores índices de vulnerabilidad. La

presencia de población extranjera, especialmente en áreas con más oportunidades laborales, aporta diversidad y juventud, pero también requiere políticas de integración y apoyo.

En el ámbito económico, el sector agrario sigue siendo el motor principal, aunque con signos de agotamiento. Es necesario modernizar sus procesos y darle un valor social que consiga mejorar su imagen, así como motive el relevo generacional. El sector servicios manifiesta pérdidas y cierres; y la industria aún tiene un papel muy limitado y debe potenciarse. El desempleo, especialmente el femenino, es una preocupación destacada. La comarca necesita diversificar su economía, fomentar el emprendimiento y aprovechar sus recursos endógenos, como el turismo rural, el patrimonio natural y la innovación tecnológica.

La vivienda es otro frente abierto. El parque edificatorio está envejecido y, en muchos casos, no cumple con los estándares actuales de habitabilidad y eficiencia energética. Además, el crecimiento de las segundas residencias genera desequilibrios entre oferta y demanda de vivienda principal. Es urgente rehabilitar, planificar y garantizar el acceso a viviendas dignas y asequibles.

La digitalización, aunque reconocida como una herramienta clave para el desarrollo, aún presenta grandes brechas. Muchos municipios requieren una intervención urgente para mejorar su conectividad. La “digitalización rural” puede ser una oportunidad, pero no debe convertirse en una barrera para el acceso a servicios y oportunidades para determinados colectivos.

Por último, la gobernanza y la planificación territorial necesitan una revisión profunda. Muchos municipios carecen de instrumentos urbanísticos actualizados, y no existe una estructura comarcal sólida que articule intereses comunes. La participación ciudadana, la simplificación normativa, la agilización burocrática y la cooperación entre administraciones son esenciales para avanzar hacia un modelo de desarrollo más justo, sostenible y compartido.



2.- RESUMEN DIAGNÓSTICO

2.1.- SITUACIÓN ACTUAL DE LA COMARCA

Para un estudio más profundo de la situación actual que atraviesa la comarca de SACAM, se recomienda acudir al documento completo de ANÁLISIS Y DIAGNÓSTICO de esta ADUR.

A continuación, se resume dicho documento, con la intención de aportar una visión global de cara a la mejor comprensión del PLAN DE ACCIÓN propuesto.

Para ello, se utiliza de base el diagnóstico DAFO de la Estrategia Regional frente a la Despoblación. Se tiene en cuenta que este diagnóstico estratégico fue elaborado para el periodo 2021-2031 y para la totalidad de la región castellano-manchega. Es por ello que se adapta a las especificidades del territorio objeto de estudio, Sierra de Alcaraz y Campo de Montiel.

- En una primera fase, se revisa cada uno de los puntos del DAFO Estratégico, dejando en **negro** los condicionantes de la región que aplican también a la comarca de SACAM; cambiando a **gris** aquellos que no tienen aplicación en la Comarca; y **tachando** en gris los puntos en discordancia.
- En la segunda fase se modifican las columnas de los puntos de discordancia: aquellas condiciones que la ERD identifica como Debilidades/Amenazas pero que en SACAM se perciben como Fortalezas/Oportunidades, o viceversa. Estas discordancias se resaltan en **amarillo**.

- La tercera fase consiste en incluir aquellas condiciones específicas del caso de estudio y que, por tanto, la ERD no incluye en su matriz. Estas se escriben en **azul**.

Tabla 2. En la página siguiente se presenta la matriz DAFO: el diagnóstico estratégico que analiza la situación actual de la Comarca de SACAM a través del análisis que propone la Estrategia Regional frente a la Despoblación.



DEBILIDADES	AMENAZAS	FORTALEZAS	OPORTUNIDADES
ÁMBITO SOCIODEMOGRÁFICO	ÁMBITO SOCIODEMOGRÁFICO	ÁMBITO SOCIODEMOGRÁFICO	ÁMBITO SOCIODEMOGRÁFICO
D1.1 Atomización de los municipios.	A1.1 Falta de adaptación a los nuevos cambios tecnológicos.	F1.1 Buena calidad de vida.	O1.1 Cambio de la visión del mundo rural tras la COVID-19.
D1.2 Baja densidad poblacional.	A1.2 Pérdida de identidad	F1.2 Tranquilidad de la vida en el medio rural.	O1.2 Implicación de todos los agentes del territorio, empresario, sindicatos, grupos de acción local, ciudadanía.
D1.3 Aislamiento geográfico y dispersión territorial.	A1.3 Brecha digital	F1.3 Sentimiento de mayor seguridad en las zonas rurales ante el COVID-19.	O1.3 Promoción de la cultura y el ocio.
D1.4 Déficit de gente joven.	A1.4 Migración de población joven	F1.4 Sentimiento de pertenencia a la comunidad.	
D1.5 Déficit de mujeres.		F1.5 Conocimiento y ayuda social.	
D1.6 Envejecimiento y masculinización de la sociedad rural.		F1.6 Mantenimiento de las tradiciones y fiestas populares.	
D1.7 Baja tasa de natalidad.		F1.7 Conocimiento de los ancestros.	
D1.8 Falta de autoestima de la población rural.		F1.8 Fuente de la Historia popular.	
D1.9 Poca valoración de lo rural.		F1.9 Artesanía.	
D1.10 Sentimiento endogámico.		F1.11 Falta de asociacionismo y cooperativismo.	
D1.11 Falta de asociacionismo y cooperativismo.			
D1.12 Rivalidades entre pueblos.			
D1.13 Bajo nivel formativo de la población.			
D1.14 Problemas de movilidad: deficiencias infraestructuras de transporte			
D1.15 Deficiencias infraestructuras hídricas, especialmente de depuración de aguas residuales			
ÁMBITO ECONÓMICO	ÁMBITO ECONÓMICO	ÁMBITO ECONÓMICO	ÁMBITO ECONÓMICO
D2.1 Escaso desarrollo económico.	A2.1 Desaceleración económica nacional, europea y mundial.	F2.1 Recursos primarios agrícolas y ganaderos.	O2.1 Nueva financiación autonómica considerando la dispersión territorial y la despoblación.
D2.2 Gran dependencia del sector primario.	A2.2 Pérdida de competitividad frente a otros territorios.	F2.2 Recursos forestales.	O2.2 Marco Financiero Plurianual UE, prestando especial atención a las zonas despobladas.
D2.3 Escaso desarrollo del sector servicios.	A2.3 Falta de agua y mala gestión de los recursos hídricos.	F2.3 Grupos de acción local desarrollados; en desarrollo	O2.3 Fondos de la PAC.
D2.4 Mayor proporción de micro-empresas que en las zonas urbanas.	A2.4 Abandono de explotaciones agrícolas y ganaderas por falta de rentabilidad.	F2.4 Denominaciones de origen protegida e indicaciones geográficas protegidas.	O2.4 Plan para la Recuperación y la Resiliencia de la UE (NEXT GENERATION EU).
D2.5 Escasos servicios comerciales y bancarios.	A2.5 Caída de los precios de las materias primas.		O2.5 Discriminación positiva e incentivos para el mundo rural.
D2.6 Pocas oportunidades de emprendimiento.	A2.6 Mayor mecanización y digitalización del sector agrario.		O2.6 Reducción de cuotas y seguridad social de autónomos.
D2.7 Baja cobertura digital y digitalización.	A2.7 Escasa adaptación de la FP al mundo rural.		O2.7 Retorno del talento.
D2.8 Pocas oportunidades laborales.	A2.8 Escasa adaptación y colaboración de la Universidad con el mundo rural.		O2.8 Capacitación de la ciudadanía en competencias digitales
D2.9 Déficit de población activa.	A2.9 Gestión ineficiente de los recursos naturales		O2.9 Facilidad de acceso a la vivienda rural.
D2.10 Baja formación digital.	A2.10 Falta de planificación territorial		O2.10 Apuesta y fomento del turismo rural sostenible.
D2.11 Baja renta per cápita	A2.11 Falta de continuidad del sector servicios		O2.11 Desarrollo y extensión de la digitalización del medio rural y del tejido productivo y empresarial.
F2.4 Denominaciones de origen protegida e indicaciones geográficas protegidas.			O2.12 Desarrollo e instalación de las infraestructuras tecnológicas (banda ancha y 5G)
D2.12 Escasez de tejido empresarial			O2.13 Rehabilitación energética de viviendas.
			O2.14 Creación de bancos de viviendas, locales, tierras.
			O2.15 Creación del etiquetado de calidad, de ruralidad o de la huella de carbono.
			O2.16 Aprovechamiento de los recursos endógenos.
			O2.17 Diversificación de la actividad económica.
			O2.18 Economía plateada.
			O2.19 Nuevas oportunidades de teletrabajo.
			O2.20 Potenciación del relevo generacional, especialmente en la agricultura.
			O2.21 Agricultura ecológica.
			O2.22 Digitalización servicios públicos básicos (telemedicina, teleasistencia etc.)
			O2.23 Impulso de la innovación en todos los sectores.
			O2.24 Potenciación del transporte a la demanda.
			A2.6 Mayor mecanización y digitalización del sector agrario.
			A2.8 Escasa adaptación y colaboración de la Universidad con el mundo rural.
ÁMBITO GEOAMBIENTAL, INSTITUCIONAL E INFRAESTRUCTURAS	ÁMBITO GEOAMBIENTAL, INSTITUCIONAL E INFRAESTRUCTURAS	ÁMBITO GEOAMBIENTAL, INSTITUCIONAL E INFRAESTRUCTURAS	ÁMBITO GEOAMBIENTAL, INSTITUCIONAL E INFRAESTRUCTURAS
D3.1 Escasos recursos y servicios de los ayuntamientos.	A3.1 Nuevas pandemias.	F3.1 Patrimonio natural.	O3.1 Creación del Ministerio para el Reto Demográfico.
D3.2 Escasa oferta de servicios públicos.	A3.2 Nuevos virus en animales y plantas.	F3.2 Calidad del aire.	O3.2 Desarrollo de la Estrategia Nacional contra la despoblación.
D3.3 Falta de vivienda rehabilitada y accesible.	A3.3 Mayores controles legales.	F3.3 Pocas emisiones de CO2	O3.3 Creación del Comisionado para el Reto Demográfico en Castilla-La Mancha.
D3.4 Abandono de los cascos urbanos de los pueblos.	A3.4 Excesiva regulación.		O3.4 Aprobación de la Ley contra la Despoblación de Castilla-La Mancha.
D3.5 Reducida oferta de cultura y ocio.	A3.5 Falta de flexibilización de la normativa.		O3.5 Apoyo de las Diputaciones provinciales.
D3.6 Insuficiente transporte público y privado.	A3.6 Estructura y capacidad de las entidades locales		O3.6 Informe del impacto demográfico en la elaboración de las leyes y disposiciones reglamentarias.
D3.7 Reducida oferta educativa reglada y no reglada.	A3.7 Mala gestión del parque de viviendas		O3.7 Aprovechamiento de sinergias entre CCAA.
	A3.8 Desaparición del Patrimonio Rural		O3.8 Consenso político sobre el reto de la despoblación.
	A3.9 Falta de flexibilidad de los instrumentos d eplaneamiento		O3.9 Reconocimiento de zonas de baja y muy baja densidad de población a la provincia de Cuenca y las comarcas de la Sierra Norte, Alcarria Baja y Señorío de Molina de Guadalajara.
			O3.10 Lucha contra Adaptación al cambio climático.
			O3.11 Desarrollo de la economía circular.
			O3.12 Desarrollo de las energías renovables.
			O3.13 Green Deal europeo.
			O3.14 Desarrollo de la bioeconomía.






- La cuarta y última fase consiste en relacionar las premisas del DAFO con los cuatro ejes del Plan de Acción de esta ADUR.

Tabla 3. En la página contigua, los ejes del Plan de Acción de esta ADUR.

Tabla 4. En las páginas siguientes se reorganizan los contenidos del DAFO Estratégico de la ERD en relación con los cuatro Ejes que estructuran el Plan de Acción Comarcal de SACAM.





HABITAR

DEBILIDADES	AMENAZAS	FORTALEZAS	OPORTUNIDADES
ÁMBITO SOCIODEMOGRÁFICO	ÁMBITO SOCIODEMOGRÁFICO	ÁMBITO SOCIODEMOGRÁFICO	ÁMBITO SOCIODEMOGRÁFICO
D1.1 Atomización de los municipios. D1.2 Baja densidad poblacional. D1.3 Aislamiento geográfico y dispersión territorial. D1.4 Déficit de gente joven. D1.5 Déficit de mujeres. D1.6 Envejecimiento y masculinización de la sociedad rural. D1.7 Baja tasa de natalidad. D1.8 Falta de autoestima de la población rural. D1.9 Poca valoración de lo rural.	A1.2 Pérdida de identidad A1.4 Migración de población joven	F1.1 Buena calidad de vida. F1.2 Tranquilidad de la vida en el medio rural. F1.4 Sentimiento de pertenencia a la comunidad. F1.5 Conocimiento y ayuda social. F1.6 Mantenimiento de las tradiciones y fiestas populares. F1.7 Conocimiento de los ancestros. F1.8 Fuente de la Historia popular. F1.9 Artesanía.	O1.3 Promoción de la cultura y el ocio.
ÁMBITO ECONÓMICO	ÁMBITO ECONÓMICO	ÁMBITO ECONÓMICO	ÁMBITO ECONÓMICO
D2.5 Escasos servicios comerciales y bancarios.	A2.10 Falta de planificación territorial A2.11 Falta de continuidad del sector servicios		O2.9 Facilidad de acceso a la vivienda rural. O2.13 Rehabilitación energética de viviendas. O2.14 Creación de bancos de viviendas, locales, tierras.
ÁMBITO GEOAMBIENTAL, INSTITUCIONAL E INFRAESTRUCTURAS	ÁMBITO GEOAMBIENTAL, INSTITUCIONAL E INFRAESTRUCTURAS	ÁMBITO GEOAMBIENTAL, INSTITUCIONAL E INFRAESTRUCTURAS	ÁMBITO GEOAMBIENTAL, INSTITUCIONAL E INFRAESTRUCTURAS
D3.2 Escasa oferta de servicios públicos. D3.3 Falta de vivienda rehabilitada y accesible. D3.5 Reducida oferta de cultura y ocio.	A3.7 Mala gestión del parque de viviendas A3.8 Desaparición del Patrimonio Rural A3.9 Falta de flexibilidad de los instrumentos d eplaneamiento		



CONECTAR

DEBILIDADES	AMENAZAS	FORTALEZAS	OPORTUNIDADES
ÁMBITO SOCIODEMOGRÁFICO	ÁMBITO SOCIODEMOGRÁFICO	ÁMBITO SOCIODEMOGRÁFICO	ÁMBITO SOCIODEMOGRÁFICO
D1.14 Problemas de movilidad: deficiencias infraestructuras de transporte D1.15 Deficiencias infraestructuras hídricas, especialmente de depuración de aguas residuales			
ÁMBITO ECONÓMICO	ÁMBITO ECONÓMICO	ÁMBITO ECONÓMICO	ÁMBITO ECONÓMICO
D2.2 Gran dependencia del sector primario. F2.4 Denominaciones de origen protegida e indicaciones geográficas protegidas.	A2.3 Falta de agua y mala gestión de los recursos hídricos. A2.4 Abandono de explotaciones agrícolas y ganaderas por falta de rentabilidad. A2.9 Gestión ineficiente de los recursos naturales	F2.1 Recursos primarios agrícolas y ganaderos. F2.2 Recursos forestales.	O2.3 Fondos de la PAC. O2.10 Apuesta y fomento del turismo rural sostenible. O2.15 Creación del etiquetado de calidad, de ruralidad o de la huella de carbono. O2.16 Aprovechamiento de los recursos endógenos. O2.21 Agricultura ecológica. O2.24 Potenciación del transporte a la demanda. A2.6 Mayor mecanización y digitalización del sector agrario.
ÁMBITO GEOAMBIENTAL, INSTITUCIONAL E INFRAESTRUCTURAS	ÁMBITO GEOAMBIENTAL, INSTITUCIONAL E INFRAESTRUCTURAS	ÁMBITO GEOAMBIENTAL, INSTITUCIONAL E INFRAESTRUCTURAS	ÁMBITO GEOAMBIENTAL, INSTITUCIONAL E INFRAESTRUCTURAS
D3.6 Insuficiente transporte público y privado.		F3.1 Patrimonio natural. F3.2 Calidad del aire. F3.3 Pocas emisiones de CO2	O3.10 Lucha contra Adaptación al cambio climático. O3.12 Desarrollo de las energías renovables.



IMAGINAR

DEBILIDADES	AMENAZAS	FORTALEZAS	OPORTUNIDADES
ÁMBITO SOCIODEMográfico D1.13 Bajo nivel formativo de la población.	ÁMBITO SOCIODEMográfico A1.1 Falta de adaptación a los nuevos cambios tecnológicos. A1.3 Brecha digital	ÁMBITO SOCIODEMográfico	ÁMBITO SOCIODEMográfico
ÁMBITO ECONÓMICO D2.1 Escaso desarrollo económico. D2.6 Pocas oportunidades de emprendimiento. D2.7 Baja cobertura digital y digitalización. D2.8 Pocas oportunidades laborales. D2.9 Déficit de población activa. D2.10 Baja formación digital. D2.11 Baja renta per cápita D2.12 Escasez de tejido empresarial	ÁMBITO ECONÓMICO A2.1 Desaceleración económica nacional, europea y mundial. A2.2 Pérdida de competitividad frente a otros territorios. A2.5 Caída de los precios de las materias primas. A2.7 Escasa adaptación de la FP al mundo rural.	ÁMBITO ECONÓMICO	ÁMBITO ECONÓMICO O2.1 Nueva financiación autonómica considerando la dispersión territorial y la despoblación. O2.2 Marco Financiero Plurianual UE, prestando especial atención a las zonas despobladas. O2.4 Plan para la Recuperación y la Resiliencia de la UE (NEXT GENERATION EU). O2.5 Discriminación positiva e incentivos para el mundo rural. O2.6 Reducción de cuotas y seguridad social de autónomos. O2.7 Retorno del talento. O2.8 Capacitación de la ciudadanía en competencias digitales O2.11 Desarrollo y extensión de la digitalización del medio rural y del tejido productivo y empresarial. O2.12 Desarrollo e instalación de las infraestructuras tecnológicas (banda ancha y 5G) O2.17 Diversificación de la actividad económica. O2.18 Economía plateada. O2.19 Nuevas oportunidades de teletrabajo. O2.20 Potenciación del relevo generacional, especialmente en la agricultura. O2.23 Impulso de la innovación en todos los sectores.
ÁMBITO GEOAMBIENTAL, INSTITUCIONAL E INFRAESTRUCTURAS D3.7 Reducida oferta educativa reglada y no reglada.	ÁMBITO GEOAMBIENTAL, INSTITUCIONAL E INFRAESTRUCTURAS	ÁMBITO GEOAMBIENTAL, INSTITUCIONAL E INFRAESTRUCTURAS	ÁMBITO GEOAMBIENTAL, INSTITUCIONAL E INFRAESTRUCTURAS O3.11 Desarrollo de la economía circular. O3.14 Desarrollo de la bioeconomía.



VINCULAR

DEBILIDADES	AMENAZAS	FORTALEZAS	OPORTUNIDADES
ÁMBITO SOCIODEMográfico D1.10 Sentimiento endogámico. D1.12 Rivalidades entre pueblos.	ÁMBITO SOCIODEMográfico	ÁMBITO SOCIODEMográfico D1.11 Existencia de asociaciones y cooperativas, que pueden reforzarse	ÁMBITO SOCIODEMográfico O1.2 Implicación de todos los agentes del territorio, empresario, sindicatos, grupos de acción local, ciudadanía.
ÁMBITO ECONÓMICO	ÁMBITO ECONÓMICO	ÁMBITO ECONÓMICO F2.3 Grupos de acción local desarrollados en desarrollo	ÁMBITO ECONÓMICO O2.22 Digitalización servicios públicos básicos (telemedicina, teleasistencia etc.) A2.8 Escasa adaptación y colaboración de la Universidad con el mundo rural.
ÁMBITO GEOAMBIENTAL, INSTITUCIONAL E INFRAESTRUCTURAS D3.1 Escasos recursos y servicios de los ayuntamientos.	ÁMBITO GEOAMBIENTAL, INSTITUCIONAL E INFRAESTRUCTURAS A3.4 Excesiva regulación. A3.5 Falta de flexibilización de la normativa. A3.6 Estructura y capacidad de las entidades locales	ÁMBITO GEOAMBIENTAL, INSTITUCIONAL E INFRAESTRUCTURAS	ÁMBITO GEOAMBIENTAL, INSTITUCIONAL E INFRAESTRUCTURAS O3.1 Creación del Ministerio para el Reto Demográfico. O3.2 Desarrollo de la Estrategia Nacional contra la despoblación. O3.3 Creación del Comisionado para el Reto Demográfico en Castilla-La Mancha. O3.4 Aprobación de la Ley contra la Despoblación de Castilla-La Mancha. O3.5 Apoyo de las Diputaciones provinciales. O3.6 Informe del impacto demográfico en la elaboración de las leyes y disposiciones reglamentarias. O3.7 Aprovechamiento de sinergias entre CCAA. O3.8 Consenso político sobre el reto de la despoblación. O3.13 Green Deal europeo.



2.1.- RETOS DE LA ADUR DE SACAM: INTRODUCCIÓN AL PLAN DE ACCIÓN

El eje **HABITAR** aborda los desafíos estructurales y sociales que afectan a la capacidad de la Comarca para sostener y atraer población.

En un contexto de despoblación progresiva, envejecimiento demográfico y debilitamiento de los vínculos comunitarios, **habitar el territorio se convierte en una cuestión central para su supervivencia y transformación.**



Habitar no se limita a disponer de una vivienda; implica también **vivir** con dignidad, **pertenecer** a una comunidad, **cuidar** y ser cuidado, y **transformar** el entorno para adaptarlo a las necesidades actuales y futuras. Este eje permite identificar los obstáculos que dificultan la permanencia y el arraigo en el territorio, así como las oportunidades para revertir la tendencia de abandono y fomentar un modelo de vida rural, sostenible, inclusivo y resiliente.

A continuación, se detallan los principales retos agrupados en cuatro dimensiones clave:

Vivir, Pertenecer, Cuidar y Transformar



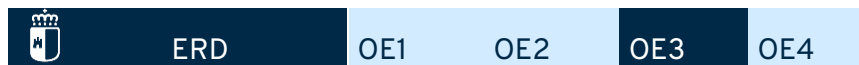
VIVIR

La Comarca enfrenta un serio desafío en cuanto a la calidad y disponibilidad de su parque de viviendas. Muchas edificaciones presentan un notable envejecimiento y no cumplen con los estándares mínimos de habitabilidad, lo que limita las condiciones de vida dignas para sus habitantes. A esto se suma el crecimiento de la vivienda secundaria, que intensifica la estacionalidad y reduce la estabilidad poblacional. El aumento de viviendas vacías, muchas de ellas con la propiedad fraccionada, complica aún más el acceso a la vivienda. La oferta es escasa, tanto en venta como en alquiler, lo que dificulta la llegada de nuevos pobladores.



PERTENECER

La comarca necesita fortalecer el sentimiento de identidad entre sus habitantes. La baja valoración de lo rural y el escaso interés en conservar el patrimonio -tanto monumental como rústico- reflejan una desconexión cultural que pone en riesgo la memoria colectiva. Las tradiciones, la artesanía y los festejos populares están siendo abandonados progresivamente, lo que debilita los vínculos comunitarios y la transmisión intergeneracional de saberes. Recuperar el orgullo por lo local y fomentar el arraigo son claves para revertir esta tendencia.



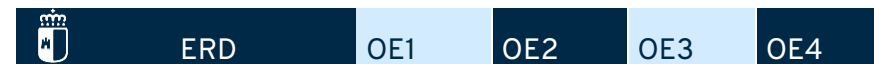
CUIDAR

El envejecimiento de la población rural conlleva un aumento significativo en el grado de dependencia. Muchas personas mayores no pueden vivir solas y requieren cuidados personalizados que, en muchos casos, no están disponibles. El vaciamiento de los pueblos también genera inseguridad, especialmente entre los colectivos más vulnerables. La emigración selectiva de jóvenes cualificados agrava la falta de relevo generacional y de dinamismo social. Las mujeres rurales enfrentan dificultades para conciliar la vida personal y laboral, lo que limita su permanencia en el territorio. Además, los servicios básicos, especialmente los sanitarios: han reducido su cobertura. La falta de recursos médicos específicos para la maternidad, la salud mental y las discapacidades representa una grave carencia en el sistema de cuidados.



TRANSFORMAR

La planificación territorial en la Comarca es inexistente o está obsoleta, lo que impide una gestión eficaz del desarrollo rural. Es urgente adaptar los instrumentos de planificación urbana al contexto específico de la Comarca, teniendo en cuenta sus características geográficas, sociales y económicas. Esta transformación debe orientarse hacia un modelo sostenible, inclusivo y resiliente que permita afrontar los retos del despoblamiento y la pérdida de calidad de vida.





HABITAR

	RETO	RELACIÓN AUE	SUBOBJETIVOS AUE ASOCIADOS					
VIVIR	R1	Parque de viviendas envejecido o con deficiencias normativas para la habitabilidad básica.	2	Planificación Urbana	2.1	Definir un modelo urbano que fomente la compacidad, el equilibrio urbano y la dotación de servicios básicos		
					2.5	Impulsar la regeneración urbana		
			3	Cambio climático, resiliencia	3.1	Adaptar el modelo territorial y urbano a los efectos del cambio climático y avanzar en su prevención		
					8	Acceso a la vivienda	8.1	Fomentar la existencia de un parque de vivienda adecuado a precio asequible
			8.2	Garantizar el acceso a la vivienda, especialmente de los colectivos más vulnerables				
			4	Gestión sostenible de los recursos	4.1	Ser más eficientes energéticamente y ahorrar energía		
	6	Fomentar la cohesión social y buscar la equidad	6.2	Buscar la igualdad de oportunidades desde una perspectiva de género, edad y discapacidad				
	R2	Crecimiento de la vivienda secundaria y aumento de la estacionalidad de la misma.	1	Ordenar el Territorio, hacer un uso racional del suelo	1.1	Ordenar el suelo de manera compatible con su entorno territorial		
					2	Planificación Urbana	2.2	Garantizar la complejidad funcional y diversidad de usos
							7.2	Fomentar el turismo sostenible y de calidad y los sectores clave de la economía local
7					Impulsar y favorecer la economía urbana	7.2	Fomentar el turismo sostenible y de calidad y los sectores clave de la economía local	
10	Mejorar los instrumentos de	10.3	Impulsar la capacitación local y mejorar la financiación					



			intervención y gobernanza		
R3	Incremento de las viviendas vacías. La propiedad está muy fraccionada como resultado de herencias.	4	Gestión sostenible de los recursos	4.3	Fomentar el ciclo de los materiales
		6	Fomentar la cohesión social y buscar la equidad	6.2	Buscar la igualdad de oportunidades desde una perspectiva de género, edad y discapacidad
		8	Acceso a la vivienda	8.2	Garantizar el acceso a la vivienda, especialmente de los colectivos más vulnerables
		10	Mejorar los instrumentos de intervención y gobernanza	10.1	Lograr un marco normativo y de planeamiento actualizado, flexible y simplificado que mejore, también, la gestión
				10.3	Impulsar la capacitación local y mejorar la financiación
R4	Mercado de la vivienda rural: dificultad de acceder a la vivienda. Hay pocas viviendas disponibles para venta o alquiler.	2	Planificación Urbana	2.5	Impulsar la regeneración urbana
				2.6	Mejorar la calidad y la sostenibilidad de los edificios
		6	Fomentar la cohesión social y buscar la equidad	6.1	Reducir el riesgo de pobreza y exclusión social en entornos urbanos desfavorecidos
		4	Gestión sostenible de los recursos	4.1	Ser más eficientes energéticamente y ahorrar energía
				4.3	Fomentar el ciclo de los materiales
		7	Impulsar y favorecer la economía urbana	7.2	Fomentar el turismo sostenible y de calidad y los sectores clave de la economía local
		8	Acceso a la vivienda	8.2	Garantizar el acceso a la vivienda, especialmente de los colectivos más vulnerables
10	Mejorar los instrumentos de intervención y gobernanza	10.1	Lograr un marco normativo y de planeamiento actualizado, flexible y simplificado que mejore, también, la gestión		
R5	Asentamientos irregulares.	2	Planificación Urbana	2.5	Impulsar la regeneración urbana
				2.4	Mejorar el medio ambiente urbano y reducir la contaminación



			3	Cambio climático, resiliencia	3.3	Mejorar la resiliencia frente al cambio climático		
			6	Fomentar la cohesión social y buscar la equidad	6.1	Reducir el riesgo de pobreza y exclusión social en entornos urbanos desfavorecidos		
			10	Mejorar los instrumentos de intervención y gobernanza	10.2	Asegurar la participación ciudadana, la transparencia y favorecer la gobernanza multinivel		
					10.4	Diseñar y poner en marcha campañas de formación y sensibilización en materia urbana, así como de intercambio y difusión de la información		
PERTENECER	R6	Necesidad de crear un sentimiento de identidad.	1	Ordenar el Territorio, hacer un uso racional del suelo	1.2	Conservar y mejorar el patrimonio natural y cultural y proteger el paisaje		
					1.3	Mejorar las infraestructuras verdes y azules y vincularlas con el contexto natural		
			6	Fomentar la cohesión social y buscar la equidad	6.2	Buscar la igualdad de oportunidades desde una perspectiva de género, edad y discapacidad		
	R7	Poca valoración de lo rural.	2	Planificación Urbana	2.4	Mejorar el medio ambiente urbano y reducir la contaminación		
					6	Fomentar la cohesión social y buscar la equidad	6.2	Buscar la igualdad de oportunidades desde una perspectiva de género, edad y discapacidad
					7	Impulsar y favorecer la economía urbana	7.1	Buscar la productividad local, la generación de empleo y la dinamización y diversificación de la actividad económica
	R8	Poco interés en el mantenimiento y conservación del Patrimonio: tanto monumental como rústico.	1	Ordenar el Territorio, hacer un uso racional del suelo	1.2	Conservar y mejorar el patrimonio natural y cultural y proteger el paisaje		
					2	Planificación Urbana	2.2	Garantizar la complejidad funcional y diversidad de usos
							2.6	Mejorar la calidad y la sostenibilidad de los edificios
					4	Gestión sostenible de los recursos	4.3	Fomentar el ciclo de los materiales
	7	Impulsar y favorecer la economía urbana	7.2	Fomentar el turismo sostenible y de calidad y los sectores clave de la economía local				



CUIDAR	R9	Creciente abandono de la artesanía, tradiciones y festejos populares.	10	Mejorar los instrumentos de intervención y gobernanza	10.3	Impulsar la capacitación local y mejorar la financiación
			6	Fomentar la cohesión social y buscar la equidad	6.2	Buscar la igualdad de oportunidades desde una perspectiva de género, edad y discapacidad
			7	Impulsar y favorecer la economía urbana	7.2	Fomentar el turismo sostenible y de calidad y los sectores clave de la economía local
			9	Innovación Digital	9.1	Favorecer la sociedad del conocimiento y avanzar hacia el desarrollo de las ciudades inteligentes (smart cities)
			10	Mejorar los instrumentos de intervención y gobernanza	10.3	Impulsar la capacitación local y mejorar la financiación
	R10	El elevado índice de envejecimiento aumenta el grado de dependencia de los pobladores. Muchos de ellos no pueden llevar una vida en solitario y requieren de atenciones y cuidados personalizados.	1	Ordenar el Territorio, hacer un uso racional del suelo	1.1	Ordenar el suelo de manera compatible con su entorno territorial
			2	Planificación Urbana	2.1	Definir un modelo urbano que fomente la compacidad, el equilibrio urbano y la dotación de servicios básicos
					2.3	Garantizar la calidad y la accesibilidad de los espacios públicos
					2.6	Mejorar la calidad y la sostenibilidad de los edificios
			6	Fomentar la cohesión social y buscar la equidad	6.2	Buscar la igualdad de oportunidades desde una perspectiva de género, edad y discapacidad
8			Acceso a la vivienda	8.2	Garantizar el acceso a la vivienda, especialmente de los colectivos más vulnerables	
9	Innovación Digital	9.2	Fomentar la administración electrónica y reducir la brecha digital			



R11	El vaciamiento de los pueblos también genera una falta de seguridad en los colectivos más dependientes.	2	Planificación Urbana	2.1	Definir un modelo urbano que fomente la compacidad, el equilibrio urbano y la dotación de servicios básicos
		6	Fomentar la cohesión social y buscar la equidad	6.1	Reducir el riesgo de pobreza y exclusión social en entornos urbanos desfavorecidos
				6.2	Buscar la igualdad de oportunidades desde una perspectiva de género, edad y discapacidad
		10	Mejorar los instrumentos de intervención y gobernanza	10.4	Diseñar y poner en marcha campañas de formación y sensibilización en materia urbana, así como de intercambio y difusión de la información
R12	Emigración selectiva de la gente joven y cualificada.	6	Fomentar la cohesión social y buscar la equidad	6.1	Reducir el riesgo de pobreza y exclusión social en entornos urbanos desfavorecidos
		7	Impulsar y favorecer la economía urbana	7.1	Buscar la productividad local, la generación de empleo y la dinamización y diversificación de la actividad económica
R13	Dificultad de la población rural femenina para conciliar vida personal y laboral.	6	Fomentar la cohesión social y buscar la equidad	6.2	Buscar la igualdad de oportunidades desde una perspectiva de género, edad y discapacidad
		7	Impulsar y favorecer la economía urbana	7.1	Buscar la productividad local, la generación de empleo y la dinamización y diversificación de la actividad económica
R14	Los servicios básicos sanitarios han recortado el tiempo de atención ciudadana y	1	Ordenar el Territorio, hacer un uso racional del suelo	1.1	Ordenar el suelo de manera compatible con su entorno territorial
		2	Planificación Urbana	2.1	Definir un modelo urbano que fomente la compacidad, el equilibrio urbano y la dotación de servicios básicos



		someten a los pobladores a la necesidad de desplazarse para ser atendidos	5	Movilidad	5.1	Favorecer la ciudad de proximidad	
	R15	Falta de recursos médicos orientados a la infancia y la maternidad.	2	Planificación Urbana	2.1	Definir un modelo urbano que fomente la compacidad, el equilibrio urbano y la dotación de servicios básicos	
			5	Movilidad	5.1	Favorecer la ciudad de proximidad	
			6	Fomentar la cohesión social y buscar la equidad	6.1	Reducir el riesgo de pobreza y exclusión social en entornos urbanos desfavorecidos	
					6.2	Buscar la igualdad de oportunidades desde una perspectiva de género, edad y discapacidad	
	R16	Carencia de recursos médicos orientados a enfermedades mentales y discapacidades.	6	Fomentar la cohesión social y buscar la equidad	6.2	Buscar la igualdad de oportunidades desde una perspectiva de género, edad y discapacidad	
			8	Acceso a la vivienda	8.2	Garantizar el acceso a la vivienda, especialmente de los colectivos más vulnerables	
			10	Mejorar los instrumentos de intervención y gobernanza	10.3	Impulsar la capacitación local y mejorar la financiación	
	TRANSFORMAR	R17	Instrumentos de planificación inexistente u obsoletos.	1	Ordenar el Territorio, hacer un uso racional del suelo	1.1	Ordenar el suelo de manera compatible con su entorno territorial
						1.3	Mejorar las infraestructuras verdes y azules y vincularlas con el contexto natural
2				Planificación Urbana	2.1	Definir un modelo urbano que fomente la compacidad, el equilibrio urbano y la dotación de servicios básicos	
					2.2	Garantizar la complejidad funcional y diversidad de usos	
					2.3	Garantizar la calidad y la accesibilidad de los espacios públicos	
					2.4	Mejorar el medio ambiente urbano y reducir la contaminación	



R18	Necesidad de adaptar la planificación urbana al contexto rural.	2		2.5	Impulsar la regeneración urbana
				2.6	Mejorar la calidad y la sostenibilidad de los edificios
		10	Mejorar los instrumentos de intervención y gobernanza	10.1	Lograr un marco normativo y de planeamiento actualizado, flexible y simplificado que mejore, también, la gestión
				10.2	Asegurar la participación ciudadana, la transparencia y favorecer la gobernanza multinivel
				10.4	Diseñar y poner en marcha campañas de formación y sensibilización en materia urbana, así como de intercambio y difusión de la información
		3	Cambio climático, resiliencia	3.1	Adaptar el modelo territorial y urbano a los efectos del cambio climático y avanzar en su prevención
				3.3	Mejorar la resiliencia frente al cambio climático
		4	Gestión sostenible de los recursos	4.1	Ser más eficientes energéticamente y ahorrar energía
				4.2	Optimizar y reducir el consumo de agua
				4.3	Fomentar el ciclo de los materiales
				4.4	Reducir los residuos y favorecer su reciclaje
		5	Movilidad	5.1	Favorecer la ciudad de proximidad
5.2	Potenciar modos de transporte sostenibles				





El eje **CONECTAR** pone el foco en los vínculos físicos, funcionales y ecológicos que permiten que la Comarca de SACAM esté integrada, accesible y preparada para afrontar los desafíos del presente y del futuro.

La conectividad no se limita al transporte, sino que abarca también la capacidad de resiliencia ante los impactos ambientales y la gestión sostenible de los recursos. En este sentido, la Comarca presenta importantes debilidades que requieren atención urgente.

Los pilares fundamentales de este eje son:

Movilidad, Resiliencia y Sostenibilidad.



MOVILIDAD

Uno de los principales retos es la movilidad, tanto interna como externa. La Comarca sufre problemas de proximidad que dificultan los desplazamientos cotidianos, especialmente hacia la Capital, con la que mantiene una conexión deficiente. La red de infraestructuras de transporte es limitada y fragmentada, lo que repercute negativamente en la calidad de los servicios básicos, como la sanidad o la educación, al obligar a realizar largos trayectos para acceder a ellos. Además, no existe una estrategia de movilidad integrada que articule los distintos modos de transporte de forma eficiente. EL transporte público es escaso y poco flexible, lo que limita la autonomía de los habitantes, especialmente de los más vulnerables. Es urgente reforzar los servicios de proximidad y diseñar soluciones adaptadas al contexto rural.



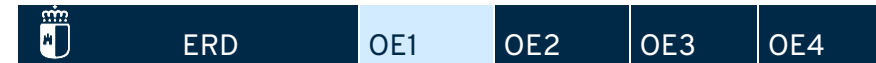
RESILIENCIA

La capacidad de la Comarca para resistir y adaptarse a los impactos ambientales y sociales está comprometida por la debilidad de sus infraestructuras básicas. El sistema de recogida y gestión de residuos es deficitario. Las infraestructuras de depuración de aguas son insuficientes y, en la mayoría de los casos, obsoletas. Estas carencias limitan la capacidad de la comarca para responder a situaciones de estrés hídrico, contaminación o crecimiento estacional de la población.



SOSTENIBILIDAD

La gestión de los recursos naturales en SACAM requiere una planificación integrada y sostenible. La falta de una estrategia clara para el uso del agua, la energía, el suelo y la biodiversidad impide aprovechar el potencial del territorio de forma equilibrada. Es necesario diseñar modelos de gestión que respeten los ciclos naturales, promuevan la eficiencia y garanticen la equidad en el acceso a los recursos. Esta planificación debe estar alineada con los principios de la economía circular, la transición energética y la adaptación al cambio climático.





CONECTAR

	RETO	RELACIÓN AUE	SUBOBJETIVOS AUE ASOCIADOS		
MOVILIDAD	R19	1	Ordenar el Territorio, hacer un uso racional del suelo	1.1	Ordenar el suelo de manera compatible con su entorno territorial
		5	Movilidad	5.1	Favorecer la ciudad de proximidad
	R20	2	Planificación Urbana	2.1	Definir un modelo urbano que fomente la compacidad, el equilibrio urbano y la dotación de servicios básicos
		5	Movilidad	5.1	Favorecer la ciudad de proximidad
	R21	2	Planificación Urbana	5.2	Potenciar modos de transporte sostenibles
				2.1	Definir un modelo urbano que fomente la compacidad, el equilibrio urbano y la dotación de servicios básicos
		5	Movilidad	2.4	Mejorar el medio ambiente urbano y reducir la contaminación
	R22	2	Planificación Urbana	5.1	Favorecer la ciudad de proximidad
				5.2	Potenciar modos de transporte sostenibles
				2.1	Definir un modelo urbano que fomente la compacidad, el equilibrio urbano y la dotación de servicios básicos



	R23	Necesidad de reforzar los servicios de proximidad.	2	Planificación Urbana	2.1	Definir un modelo urbano que fomente la compacidad, el equilibrio urbano y la dotación de servicios básicos
			3	Cambio climático, resiliencia	2.4	Mejorar el medio ambiente urbano y reducir la contaminación
					3.1	Adaptar el modelo territorial y urbano a los efectos del cambio climático y avanzar en su prevención
					3.3	Mejorar la resiliencia frente al cambio climático
			5	Movilidad	5.1	Favorecer la ciudad de proximidad
	R24	Déficit de transporte público y flexibilización del mismo.	3	Cambio climático, resiliencia	3.1	Adaptar el modelo territorial y urbano a los efectos del cambio climático y avanzar en su prevención
					3.2	Reducir las emisiones de gases efecto invernadero
			5	Movilidad	5.2	Potenciar modos de transporte sostenibles
			10	Mejorar los instrumentos de intervención y gobernanza	10.4	Diseñar y poner en marcha campañas de formación y sensibilización en materia urbana, así como de intercambio y difusión de la información
	RESILIENCIA	R25	Sistema de recogida y gestión de los residuos deficitario.	2	Planificación Urbana	2.4
4				Gestión sostenible de los recursos	4.3	Fomentar el ciclo de los materiales
					4.4	Reducir los residuos y favorecer su reciclaje
3				Cambio climático, resiliencia	3.1	Adaptar el modelo territorial y urbano a los efectos del cambio climático y avanzar en su prevención
					3.3	Mejorar la resiliencia frente al cambio climático
R26		Infraestructuras de depuración hídricas	1	Ordenar el Territorio, hacer un uso racional del suelo	1.1	Ordenar el suelo de manera compatible con su entorno territorial
					1.2	Conservar y mejorar el patrimonio natural y cultural y proteger el paisaje
					1.3	Mejorar las infraestructuras verdes y azules y vincularlas con el contexto natural



		insuficientes y obsoletas.	3	Cambio climático, resiliencia	3.3	Mejorar la resiliencia frente al cambio climático			
			4	Gestión sostenible de los recursos	4.2	Optimizar y reducir el consumo de agua			
SOSTENIBILIDAD	R27	Necesidad de planificar una gestión integrada y sostenible de los recursos naturales:	1	Ordenar el Territorio, hacer un uso racional del suelo	1.1	Ordenar el suelo de manera compatible con su entorno territorial			
					1.2	Conservar y mejorar el patrimonio natural y cultural y proteger el paisaje			
					1.3	Mejorar las infraestructuras verdes y azules y vincularlas con el contexto natural			
				R27-A - PAISAJE/ BIODIVERSIDAD	2	Planificación Urbana	2.4	Mejorar el medio ambiente urbano y reducir la contaminación	
			3				Cambio climático, resiliencia	3.1	Adaptar el modelo territorial y urbano a los efectos del cambio climático y avanzar en su prevención
								3.2	Reducir las emisiones de gases efecto invernadero
				3.3	Mejorar la resiliencia frente al cambio climático				
			R27-B - CICLO DEL AGUA	4	Gestión sostenible de los recursos	4.1	Ser más eficientes energéticamente y ahorrar energía		
						4.2	Optimizar y reducir el consumo de agua		
						4.3	Fomentar el ciclo de los materiales		
						4.4	Reducir los residuos y favorecer su reciclaje		
			R27-C - RECURSOS ENERGÉTICOS	6	Fomentar la cohesión social y buscar la equidad	6.1	Reducir el riesgo de pobreza y exclusión social en entornos urbanos desfavorecidos		
						6.2	Buscar la igualdad de oportunidades desde una perspectiva de género, edad y discapacidad		
			R27-D - RECURSOS FORESTALES	7	Impulsar y favorecer la economía urbana	7.1	Buscar la productividad local, la generación de empleo y la dinamización y diversificación de la actividad económica		
		9	Innovación Digital	9.1	Favorecer la sociedad del conocimiento y avanzar hacia el desarrollo de las ciudades inteligentes (smart cities)				
				9.2	Fomentar la administración electrónica y reducir la brecha digital				



		R27-E – RECURSOS AGRARIOS	10	Mejorar los instrumentos de intervención y gobernanza	10.2	Asegurar la participación ciudadana, la transparencia y favorecer la gobernanza multinivel
					10.4	Diseñar y poner en marcha campañas de formación y sensibilización en materia urbana, así como de intercambio y difusión de la información



IMAGINAR el futuro de la Comarca implica proyectar un territorio más dinámico, inclusivo y adaptado a los desafíos contemporáneos. Para ello, es necesario abordar una serie de retos que obstaculizan su transformación y que requieren una mirada estratégica y creativa. Este eje se articula en cinco líneas clave:

Modernizar, Innovar, Crear, Articular y Desarrollar

Cada una de estas líneas está orientada a activar el potencial del territorio desde distintas dimensiones, fomentando la conectividad, la colaboración, el emprendimiento, la equidad y la formación alineada con las necesidades reales de SACAM.



MODERNIZAR

Uno de los principales desafíos que enfrenta la comarca de SACAM es la insuficiencia de infraestructuras de telecomunicaciones, lo que limita gravemente la conectividad digital y coloca al territorio en desventaja frente a los núcleos urbanos. Esta brecha tecnológica impide aprovechar plenamente oportunidades como el teletrabajo, que podría ser una vía clave para fijar población y atraer nuevos perfiles profesionales. Además, se evidencia una necesidad urgente de digitalizar y optimizar el mundo rural, tanto en la gestión pública como en los procesos productivos. Para ello, es fundamental acercar la formación digital a la ciudadanía, facilitando el acceso a competencias tecnológicas que permitan una participación activa en la sociedad digital.

	ERD	OE1	OE2	OE3	OE4
---	-----	-----	-----	-----	-----

INNOVAR

La Comarca también se enfrenta a una falta de cooperación empresarial, lo que dificulta la creación de sinergias y redes de colaboración que impulsen la innovación. Las empresas existentes requieren procesos de transformación y modernización, tanto en sus modelos de negocio como en la incorporación de tecnologías que les permitan adaptarse a los nuevos retos del mercado y del entorno, así como mejorar sus procesos y hacerlos más eficientes y productivos. Sin una cultura de innovación y sin espacios que la fomenten, el tejido productivo corre el riesgo de estancarse.

	ERD	OE1	OE2	OE3	OE4
---	-----	-----	-----	-----	-----

CREAR

El emprendimiento es escaso en la zona, lo que limita la generación de nuevas ideas, proyectos y soluciones adaptadas al contexto local. Esta situación se agrava por la falta de diversificación económica, que impide la creación de nuevas oportunidades laborales y empresariales. Fomentar una cultura emprendedora, acompañada de recursos y apoyo institucional, es clave para dinamizar el territorio y generar alternativas sostenibles.

	ERD	OE1	OE2	OE3	OE4
---	-----	-----	-----	-----	-----

ARTICULAR

La desigualdad de oportunidades laborales es otro reto estructural. Algunos sectores, como el agrario o ciertos oficios tradicionales, presentan una baja demanda por parte de la población activa y son percibidos como poco atractivos, lo que contribuye a su progresivo abandono. Es necesario revalorizar estos sectores, articulando políticas que los hagan más visibles, viables y atractivos, especialmente para las nuevas generaciones.

	ERD	OE1	OE2	OE3	OE4
---	-----	-----	-----	-----	-----

DESARROLLAR

La formación que se ofrece actualmente en la Comarca no responde adecuadamente a las necesidades reales del mercado laboral local, lo que genera una desconexión entre la oferta educativa y las oportunidades de empleo. Además, existen pocas estrategias efectivas para retener el talento joven, que a menudo se ve obligado a emigrar en busca de mejores perspectivas. Reorientar la formación hacia las demandas del territorio y diseñar políticas activas de retención del talento son pasos esenciales para garantizar un desarrollo sostenible y equilibrado.

	ERD	OE1	OE2	OE3	OE4
---	-----	-----	-----	-----	-----





IMAGINAR

	RETO	RELACIÓN AUE	SUBOBJETIVOS AUE ASOCIADOS
MODERNIZAR	R28 Las infraestructuras de telecomunicaciones no son suficientemente adecuadas para procurar una conectividad igual que en núcleos urbanos.	1 Ordenar el Territorio, hacer un uso racional del suelo	1.1 Ordenar el suelo de manera compatible con su entorno territorial
		2 Planificación Urbana	2.1 Definir un modelo urbano que fomente la compacidad, el equilibrio urbano y la dotación de servicios básicos
			2.2 Garantizar la complejidad funcional y diversidad de usos
			2.5 Impulsar la regeneración urbana
		6 Fomentar la cohesión social y buscar la equidad	6.1 Reducir el riesgo de pobreza y exclusión social en entornos urbanos desfavorecidos
			6.2 Buscar la igualdad de oportunidades desde una perspectiva de género, edad y discapacidad
	R29 No se está aprovechando la oportunidad del teletrabajo.	3 Cambio climático, resiliencia	3.3 Mejorar la resiliencia frente al cambio climático
		7 Impulsar y favorecer la economía urbana	7.1 Buscar la productividad local, la generación de empleo y la dinamización y diversificación de la actividad económica
		8 Acceso a la vivienda	8.2 Garantizar el acceso a la vivienda, especialmente de los colectivos más vulnerables
	R30 Necesidad de digitalizar y optimizar el mundo rural.	6 Fomentar la cohesión social y buscar la equidad	6.1 Reducir el riesgo de pobreza y exclusión social en entornos urbanos desfavorecidos
			6.2 Buscar la igualdad de oportunidades desde una perspectiva de género, edad y discapacidad
		7 Impulsar y favorecer la economía urbana	7.1 Buscar la productividad local, la generación de empleo y la dinamización y diversificación de la actividad económica
7.2 Fomentar el turismo sostenible y de calidad y los sectores clave de la economía local			



			9	Innovación Digital	9.1	Favorecer la sociedad del conocimiento y avanzar hacia el desarrollo de las ciudades inteligentes (smart cities)	
					9.2	Fomentar la administración electrónica y reducir la brecha digital	
	R31	Acercar la formación digital a la ciudadanía.	10	Mejorar los instrumentos de intervención y gobernanza	10.2	Asegurar la participación ciudadana, la transparencia y favorecer la gobernanza multinivel	
					10.3	Impulsar la capacitación local y mejorar la financiación	
	INNOVAR	R32	Falta de cooperación empresarial.	6	Fomentar la cohesión social y buscar la equidad	6.1	Reducir el riesgo de pobreza y exclusión social en entornos urbanos desfavorecidos
						6.2	Buscar la igualdad de oportunidades desde una perspectiva de género, edad y discapacidad
7				Impulsar y favorecer la economía urbana	7.1	Buscar la productividad local, la generación de empleo y la dinamización y diversificación de la actividad económica	
					7.2	Fomentar el turismo sostenible y de calidad y los sectores clave de la economía local	
R33		Transformación de las empresas existentes.	3	Cambio climático, resiliencia	3.1	Adaptar el modelo territorial y urbano a los efectos del cambio climático y avanzar en su prevención	
					3.2	Reducir las emisiones de gases efecto invernadero	
					3.3	Mejorar la resiliencia frente al cambio climático	
			4	Gestión sostenible de los recursos	4.1	Ser más eficientes energéticamente y ahorrar energía	
					4.2	Optimizar y reducir el consumo de agua	
					4.3	Fomentar el ciclo de los materiales	
		4.4	Reducir los residuos y favorecer su reciclaje				
		9	Innovación Digital	9.1	Favorecer la sociedad del conocimiento y avanzar hacia el desarrollo de las ciudades inteligentes (smart cities)		
				9.2	Fomentar la administración electrónica y reducir la brecha digital		
CREAR	R34	Hay muy poco emprendimiento en la comarca.	7	Impulsar y favorecer la economía urbana	7.1	Buscar la productividad local, la generación de empleo y la dinamización y diversificación de la actividad económica	
			10	Mejorar los instrumentos de intervención y gobernanza	10.2	Asegurar la participación ciudadana, la transparencia y favorecer la gobernanza multinivel	
					10.3	Impulsar la capacitación local y mejorar la financiación	



	R35	Falta de diversificación y creación de nuevas oportunidades.	2	Planificación Urbana	2.2	Garantizar la complejidad funcional y diversidad de usos		
					2.5	Impulsar la regeneración urbana		
			7	Impulsar y favorecer la economía urbana	7.1	Buscar la productividad local, la generación de empleo y la dinamización y diversificación de la actividad económica		
					7.2	Fomentar el turismo sostenible y de calidad y los sectores clave de la economía local		
		9	Innovación Digital	9.1	Favorecer la sociedad del conocimiento y avanzar hacia el desarrollo de las ciudades inteligentes (smart cities)			
ARTICULAR	R36	Desigualdad de oportunidades laborales.	6	Fomentar la cohesión social y buscar la equidad	6.1	Reducir el riesgo de pobreza y exclusión social en entornos urbanos desfavorecidos		
					6.2	Buscar la igualdad de oportunidades desde una perspectiva de género, edad y discapacidad		
	R37	Ciertos sectores laborales como el agrario y algunos oficios, presentan una baja demanda por parte de la población activa y son percibidos como poco atractivos.	7	Impulsar y favorecer la economía urbana	7.1	Buscar la productividad local, la generación de empleo y la dinamización y diversificación de la actividad económica		
					10	Mejorar los instrumentos de intervención y gobernanza	10.3	Impulsar la capacitación local y mejorar la financiación
DESARROLLAR	R38	La formación que se imparte en la comarca no está adecuada a las necesidades de empleo existentes en la misma.	2	Planificación Urbana	2.1	Definir un modelo urbano que fomente la compacidad, el equilibrio urbano y la dotación de s. básicos		
					6	Fomentar la cohesión social y buscar la equidad	6.1	Reducir el riesgo de pobreza y exclusión social en entornos urbanos desfavorecidos
							6.2	Buscar la igualdad de oportunidades desde una perspectiva de género, edad y discapacidad
					9	Innovación Digital	9.1	Favorecer la sociedad del conocimiento y avanzar hacia el desarrollo de las ciudades inteligentes (smart cities)
	10	Mejorar los instrumentos de intervención y gobernanza	10.3	Impulsar la capacitación local y mejorar la financiación				
	R39	Pocas estrategias para retener el talento joven.	6	Fomentar la cohesión social y buscar la equidad	6.2	Buscar la igualdad de oportunidades desde una perspectiva de género, edad y discapacidad		
					7	Impulsar y favorecer la economía urbana	7.1	Buscar la productividad local, la generación de empleo y la dinamización y diversificación de la actividad económica





VINCULAR significa fortalecer las relaciones entre los distintos actores del territorio, promoviendo una gobernanza más abierta, flexible y colaborativa. Para avanzar en este eje – y con el objetivo de construir una Comarca más cohesionada, eficiente y comprometida con su propio desarrollo – es necesario afrontar retos que afectan a estos tres pilares fundamentales:

Transparencia, Adaptación y Participación



TRANSPARENCIA

Uno de los principales obstáculos para una gestión transparente de la Comarca es la limitada estructura y capacidad de las entidades locales. Esta debilidad administrativa dificulta la planificación estratégica, la ejecución de proyectos y la rendición de cuentas, lo que genera desconfianza y ralentiza los procesos de transformación. Es imprescindible reforzar los recursos humanos y técnicos de los gobiernos locales para garantizar una gestión más clara, accesible y eficaz.



ADAPTACIÓN

La Comarca se enfrenta a una burocracia excesivamente compleja, que no se ajusta a las particularidades del medio rural. Los plazos administrativos desproporcionados impiden que los municipios puedan responder con agilidad a los cambios y necesidades emergentes. Además, la normativa vigente suele estar diseñada desde una lógica urbana, lo que dificulta su aplicación en contextos rurales. Es urgente flexibilizar y adaptar la legislación para que sea más sensible a las necesidades del territorio, permitiendo una gestión más eficiente y contextualizada.



PARTICIPACIÓN

La falta de colaboración interadministrativa es otro reto clave, ya que la dispersión de competencias y la ausencia de órganos de coordinación dificultan la puesta en marcha de iniciativas conjuntas. A esto se suma una escasa implicación ciudadana, que limita la construcción de procesos participativos y el arraigo de las acciones en la comunidad. Para revertir esta situación es fundamental impulsar la colaboración público-privada, involucrando al sector empresarial en los retos del territorio mediante estrategias y programas compartidos. Asimismo, se necesita constituir un grupo motor que actúe como catalizador de las iniciativas locales, y fomentar el cooperativismo entre pequeños empresarios, promoviendo la unión y optimización de recursos con fines comunes.





VINCULAR

	RETO	RELACIÓN AUE	RELACIÓN ERD
TRANSPARENCIA	R40 Estructura y capacidad de las entidades locales insuficiente.	9 Innovación Digital	9.2 Fomentar la administración electrónica y reducir la brecha digital
		10 Mejorar los instrumentos de intervención y gobernanza	10.1 Lograr un marco normativo y de planeamiento actualizado, flexible y simplificado que mejore, también, la gestión
			10.2 Asegurar la participación ciudadana, la transparencia y favorecer la gobernanza multinivel
			10.3 Impulsar la capacitación local y mejorar la financiación
			10.4 Diseñar y poner en marcha campañas de formación y sensibilización en materia urbana, así como de intercambio y difusión de la información
ADAPTACIÓN	R41 Trámites burocráticos excesivamente complejos para las necesidades rurales.	6 Fomentar la cohesión social y buscar la equidad	6.1 Reducir el riesgo de pobreza y exclusión social en entornos urbanos desfavorecidos
		9 Innovación Digital	6.2 Buscar la igualdad de oportunidades desde una perspectiva de género, edad y discapacidad
			9.1 Favorecer la sociedad del conocimiento y avanzar hacia el desarrollo de las ciudades inteligentes (smart cities)
	R42 Plazos administrativos desproporcionados	6 Fomentar la cohesión social y buscar la equidad	9.2 Fomentar la administración electrónica y reducir la brecha digital
			6.1 Reducir el riesgo de pobreza y exclusión social en entornos urbanos desfavorecidos



		os, y que impiden la rápida adaptabilidad que deben tener los municipios al cambio.	7	Impulsar y favorecer la economía urbana	7.1	Buscar la productividad local, la generación de empleo y la dinamización y diversificación de la actividad económica
	R43	Necesidad de flexibilizar la normativa y adecuarla a las necesidades y características del medio rural.	6	Fomentar la cohesión social y buscar la equidad	6.2	Buscar la igualdad de oportunidades desde una perspectiva de género, edad y discapacidad
			10	Mejorar los instrumentos de intervención y gobernanza	10.1	Lograr un marco normativo y de planeamiento actualizado, flexible y simplificado que mejore, también, la gestión
10.2	Asegurar la participación ciudadana, la transparencia y favorecer la gobernanza multinivel					
PARTICIPACIÓN	R44	Carencia de colaboración interadministrativa: necesidad de ordenar y clarificar de competencias y responsabilidades dentro de las administraciones, así como los órganos de decisión y evaluación interadministrativos necesarios para la puesta en marcha de los mismos.	6	Fomentar la cohesión social y buscar la equidad	6.1	Reducir el riesgo de pobreza y exclusión social en entornos urbanos desfavorecidos
			10	Mejorar los instrumentos de intervención y gobernanza	10.2	Asegurar la participación ciudadana, la transparencia y favorecer la gobernanza multinivel
	R45	Falta de implicación ciudadana.	10	Mejorar los instrumentos de intervención y gobernanza	10.2	Asegurar la participación ciudadana, la transparencia y favorecer la gobernanza multinivel



			2	Planificación Urbana	2.5	Impulsar la regeneración urbana
R46	Es indispensable la implicación del sector privado en los retos y acciones que afectan a la comarca. Y para ello deben favorecerse la colaboración público-privada a través de la puesta en marcha de estrategias y programas.	7	Impulsar y favorecer la economía urbana	7.1	Buscar la productividad local, la generación de empleo y la dinamización y diversificación de la actividad económica	
		10	Mejorar los instrumentos de intervención y gobernanza	10.2	Asegurar la participación ciudadana, la transparencia y favorecer la gobernanza multinivel	
R47	Necesidad de un grupo motor que se involucre con las iniciativas.	6	Fomentar la cohesión social y buscar la equidad	6.2	Buscar la igualdad de oportunidades desde una perspectiva de género, edad y discapacidad	
R48	Falta de cooperativismo. Favorecer la unión de pequeños empresarios con una misma finalidad, de manera que se optimicen sus procesos.	7	Impulsar y favorecer la economía urbana	7.1	Buscar la productividad local, la generación de empleo y la dinamización y diversificación de la actividad económica	
		10	Mejorar los instrumentos de intervención y gobernanza	10.2	Asegurar la participación ciudadana, la transparencia y favorecer la gobernanza multinivel	





3.- PLAN DE ACCIÓN COMARCAL

3.1.- METODOLOGÍA DE LAS FICHAS DEL PLAN DE ACCIÓN COMARCAL

Las fichas del Plan de Acción Comarcal de esta ADUR se estructuran en cinco bloques de contenido que permiten una comprensión integral, operativa y estratégica de cada acción propuesta.

Esta metodología facilita la planificación, ejecución, seguimiento y evaluación de las acciones, garantizando su coherencia con los objetivos estratégicos de la ADUR y su alineación con los retos territoriales identificados.

Los bloques de contenido de las fichas son los siguientes:

- I. Definición estratégica
- II. Parámetros de ejecución
- III. Base diagnóstica
- IV. Despliegue de la acción
- V. Monitorización del impacto

Se definen a continuación.



BLOQUE I – DEFINICIÓN ESTRATÉGICA

Este bloque recoge los elementos esenciales que definen la acción:

- El eje estratégico del Plan de Acción al que se vincula.
- El nombre de la acción.
- Una descripción clara y concisa de su propósito y alcance.

Su finalidad es ofrecer una visión sintética que permita ubicar la acción dentro del marco general de la ADUR.

Además, se incluyen unos iconos que resumen la situación de cada acción o sub-acción:



Proyectos que se han tramitado en paralelo con la ADUR.



Proyectos que se basan en acciones llevadas a cabo en otros territorios.



Proyectos existentes en algunos municipios de SACAM que se reenfocan con una perspectiva Comarcal.



Proyectos de nueva creación.



Proyectos que pueden replicarse en un ámbito territorial regional.



BLOQUE II – PARÁMETROS DE EJECUCIÓN

Se detallan los aspectos técnicos y logísticos que condicionan la ejecución de la acción:

- o Coste

Recursos propios – El GDR, los ayuntamientos implicados, la diputación de Albacete o la Junta de Comunidades de Castilla-La Mancha disponen de recursos suficientes para la puesta en marcha.

Requiere financiación – Se necesitarán fondos específicos y/o colaboración público-privada, así como su integración en programas de ayudas y subvenciones.

- o Nivel de prioridad

Según la repercusión que se espera que la acción tenga en la comarca o en otras zonas rurales despobladas.

- o Ámbito territorial

Municipal – Comarcal – zonas despobladas: Regional o Nacional

- o Agentes implicados en su desarrollo

- o Horizonte temporal de ejecución

corto	medio/ corto	medio/ largo	largo
-------	--------------	--------------	-------

1 3 6 9 12 años

Corto – el plazo de ejecución es de un trienio o inferior, aunque la monitorización, escalado o modificación puedan tener una duración superior.

Medio – el plazo para llevar a cabo la acción es superior a un trienio e inferior a tres trienios. Se trata de proyectos que requieren una puesta en marcha progresiva, o requieren de cambios normativos que pueden retrasar la misma. Es probable que también requieran de fondos o recursos ajenos a la comarca.

Largo – el plazo es tres trienios o superior. Se trata de acciones o proyectos que requieren una línea temporal superior por la complejidad de los mismos y el número de agentes implicados.





BLOQUE III – BASE DIAGNÓSTICA

Este apartado fundamenta la necesidad y pertinencia de la acción. Profundizando en los motivos que la sustentan y justifican. Se trata de un bloque fundamental para entender el porqué de la acción y su relevancia en el contexto local.

- Relación de la acción con otras estrategias territoriales:
 - el decálogo de la Agenda Urbana Española.
 - la Estrategia Regional frente a la Despoblación.
 - la Agenda Territorial 2030

RELACIÓN DE LA ACCIÓN CON LA ERD



Tabla 1. Esquema de los Objetivos Estratégicos de la Estrategia Regional frente a la Despoblación.



Tabla 2. Ejemplo de relación del código gráfico con el contenido de la Estrategia Regional frente a la Despoblación.



RELACIÓN DE LA ACCIÓN CON LA AUE



Tabla 3. Esquema del decálogo de Objetivos Estratégicos de la Agenda Urbana Española.

Ordenar el territorio y hacer un uso racional del suelo, conservarlo y protegerlo.	1	2	Evitar la dispersión urbana y revitalizar la ciudad existente.
Prevenir y reducir los efectos del cambio climático y mejorar la resiliencia .	3	4	Hacer una gestión sostenible de los recursos y favorecer la economía circular.
Favorecer la proximidad y la movilidad sostenible .	5	6	Fomentar la cohesión social y buscar la equidad.
Impulsar y favorecer la economía urbana.	7	8	Garantizar el acceso a la vivienda .
Liderar y fomentar la innovación digital .	9	10	Mejorar los instrumentos de intervención y gobernanza .

APLICA



NO APLICA

Tabla 4. Ejemplo de relación del código gráfico con el contenido de la AUE.



RELACIÓN DE LA ACCIÓN CON LA AT

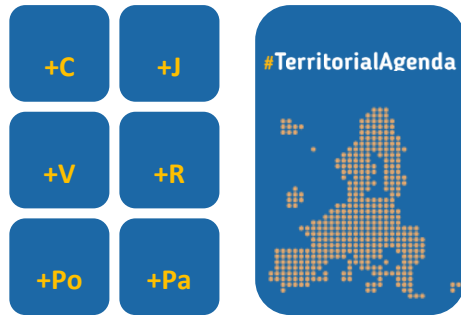


Tabla 5. Esquema de los Objetivos de la Agenda Territorial Europea.



Tabla 6. Ejemplo de relación del código gráfico con el contenido de la Agenda Territorial.

Tabla 7. En la página siguiente, tabla de los principales retos que afronta la comarca de SACAM.



- o Diagnóstico territorial: retos y oportunidades a los que responde la acción, organizados por ejes.

RETOS

R1	Parque de viviendas envejecido o con deficiencias normativas para la habitabilidad básica.
R2	Crecimiento de la vivienda secundaria y aumento de la estacionalidad de la misma.
R3	Incremento de las viviendas vacías. La propiedad está muy fraccionada como resultado de herencias.
R4	Mercado de la vivienda rural: dificultad de acceder a la vivienda. Hay pocas viviendas disponibles para venta o alquiler.
R5	Asentamientos irregulares.
R6	Necesidad de crear un sentimiento de identidad.
R7	Poca valoración de lo rural.
R8	Poco interés en el mantenimiento y conservación del Patrimonio: tanto monumental como rústico.
R9	Creciente abandono de la artesanía, tradiciones y festejos populares.
R10	El elevado índice de envejecimiento aumenta el grado de dependencia de los pobladores. Muchos de ellos no pueden llevar una vida en solitario y requieren de atenciones y cuidados personalizados.
R11	El vaciamiento de los pueblos también genera una falta de seguridad en los colectivos más dependientes.
R12	Emigración selectiva de la gente joven y cualificada.
R13	Dificultad de la población rural femenina para conciliar vida personal y laboral.
R14	Los servicios básicos sanitarios han recortado el tiempo de atención ciudadana y someten a los pobladores a la necesidad de desplazarse para ser atendidos
R15	Falta de recursos médicos orientados a la infancia y la maternidad.
R16	Carencia de recursos médicos orientados a enfermedades mentales y discapacidades.
R17	Instrumentos de planificación inexistente u obsoletos.
R18	Necesidad de adaptar la planificación urbana al contexto rural.
R19	Problemas de proximidad y movilidad.
R20	Carencias de la red de infraestructuras de transporte. Mala comunicación con la capital de provincia.
R21	Ausencia de una estrategia de movilidad integrada.
R22	Los largos trayectos disminuyen la calidad de los servicios básicos.
R23	Necesidad de reforzar los servicios de proximidad.

R24	Déficit de transporte público y flexibilización del mismo.
R25	Sistema de recogida y gestión de los residuos deficitario.
R26	Infraestructuras de depuración hídricas insuficientes y obsoletas.
R27	Necesidad de planificar una gestión integrada y sostenible de los recursos naturales:
R28	Las infraestructuras de telecomunicaciones no son suficientemente adecuadas para procurar una conectividad igual que en núcleos urbanos.
R29	No se está aprovechando la oportunidad del teletrabajo.
R30	Necesidad de digitalizar y optimizar el mundo rural.
R31	Acercar la formación digital a la ciudadanía.
R32	Falta de cooperación empresarial.
R33	Transformación de las empresas existentes.
R34	Hay muy poco emprendimiento en la comarca.
R35	Falta de diversificación y creación de nuevas oportunidades.
R36	Desigualdad de oportunidades laborales.
R37	Ciertos sectores laborales como el agrario y algunos oficios, presentan una baja demanda por parte de la población activa y son percibidos como poco atractivos.
R38	La formación que se imparte en la comarca no está adecuada a las necesidades de empleo existentes en la misma.
R39	Pocas estrategias para retener el talento joven.
R40	Estructura y capacidad de las entidades locales insuficiente.
R41	Trámites burocráticos excesivamente complejos para las necesidades rurales.
R42	Plazos administrativos desproporcionados, y que impiden la rápida adaptabilidad que deben tener los municipios al cambio.
R43	Necesidad de flexibilizar la normativa y adecuarla a las necesidades y características del medio rural.
R44	Carencia de colaboración interadministrativa: necesidad de ordenar y clarificar de competencias y responsabilidades dentro de las administraciones, así como los órganos de decisión y evaluación interadministrativos necesarios para la puesta en marcha de los mismos.
R45	Falta de implicación ciudadana.
R46	Es indispensable la implicación del sector privado en los retos y acciones que afectan a la comarca. Y para ello deben favorecerse la colaboración público-privada a través de la puesta en marcha de estrategias y programas.
R47	Necesidad de un grupo motor que se involucre con las iniciativas.
R48	Falta de cooperativismo. Favorecer la unión de pequeños empresarios con una misma finalidad, de manera que se optimicen sus procesos.



Tabla 8. Esquema de los Retos a los que se enfrenta la comarca de SACAM, organizados por colores, según los ejes del Plan de Acción.





OPORTUNIDADES

O1.1	O1.2	O1.3	O1.4	O1.5
O1.6	O2.1	O2.2	O2.3	O3.1
O3.2	O3.3	O4.1	O4.2	O4.3
O4.4	O4.5	O4.6	O4.7	O4.8

Tabla 9. Oportunidades detectadas de la comarca SACAM.

Tabla 10. A continuación, tabla del desglose de oportunidades detectadas.

O 1 CAPITAL NATURAL	AGRICULTURA	O 1.1
	GANADERÍA	O 1.2
	RECURSOS FORESTALES	O 1.3
	TURISMO	O 1.4
	ENERGÍAS RENOVABLES	O 1.5
	RECURSO HÍDRICO	O 1.6
O 2 CAPITAL SOCIAL	IDENTIDAD	O 2.1
	ASOCIACIONES	O 2.2
	COOPERATIVAS	O 2.3
O 3 CAPITAL HUMANO	TRADICIONES	O 3.1
	OFICIOS	O 3.2
	ARTESANÍA	O 3.3
O 4 CAPITAL FÍSICO	VIVIENDA	O 4.1
	INFRAESTRUCTURAS DE TRANSPORTE	O 4.2
	INFRAESTRUCTURAS TIC	O 4.3
	SERVICIOS BÁSICOS	O 4.4
	OCIO	O 4.5
	PATRIMONIO	O 4.6
	COMERCIO	O 4.7
	CULTURA	O 4.8

APLICA

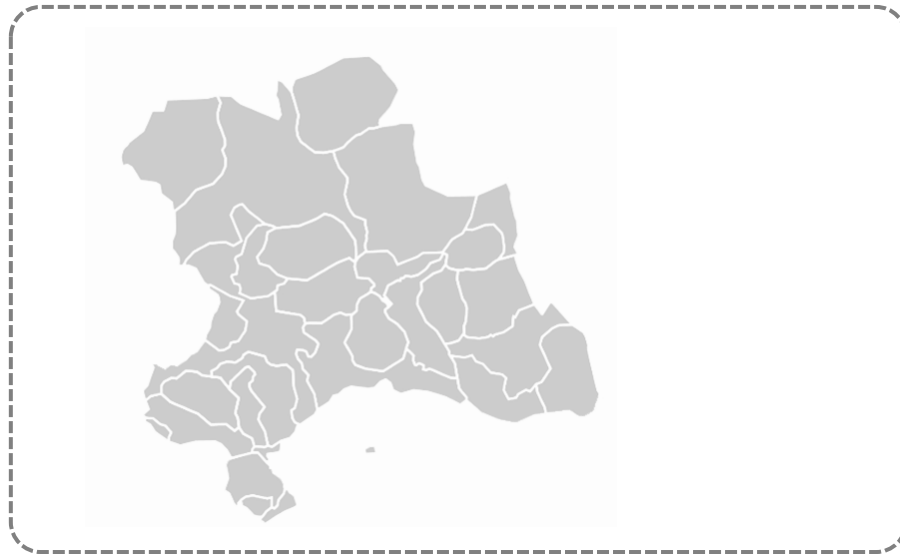


NO APLICA



- o Mapa con las ubicaciones estratégicas que lograrán un impacto comarcal de la acción.

En algunos casos, las acciones requieren desplegarse en las ubicaciones ordenadamente, según fases. En otros se eligen nodos que actúan como ubicaciones de referencia para el resto de municipios de la comarca. En otros casos, las propias acciones son itinerantes.



- o Resultados del proceso participativo que han influido en su definición: aportaciones ciudadanas y de agentes clave.

Este contenido, se incluye en un **anexo** al final del documento, para agilizar la lectura de las acciones y recurrir al anexo en caso de necesitar profundizar más en ello: **ANEXO XIV.**

*Este anexo incluye las aportaciones más relevantes de **Expertos y Especialistas** durante las sesiones colaborativas de trabajo llevadas a cabo durante la realización de esta ADUR.

Este anexo se desglosa por acciones. Teniendo cada una de ellas cuatro apartados referentes a:

- ENCUESTA CIUDADANA EN PAPEL
- FORO DE EXPERTOS
- MESAS SECTORIALES DE ESPECIALISTAS
- PLENARIOS



BLOQUE IV – DESPLIEGUE DE LA ACCION

Describe la estructura de ejecución: cada acción se descompone en fases y subacciones que permiten su realización progresiva y adaptada:

- Subacciones vinculadas a planes, programas o proyectos existentes.
- Fases diferenciadas: análisis, intervención, monitorización y gobernanza.
- Integración de iniciativas municipales en curso o previstas.
- Flexibilidad en la redacción y desarrollo para evitar restricciones innecesarias.

Este bloque refleja la articulación operativa de la acción y su integración con otras iniciativas. Favoreciendo su implementación progresiva y su adaptación a dinámicas territoriales cambiantes.

BLOQUE V – MONITORIZACION DEL IMPACTO

Se establecen mecanismos para evaluar la evolución de la acción y su impacto en el territorio:

- Indicadores específicos para el seguimiento de resultados.
- Impacto esperado.
- Posibilidad de reorientación en caso de desviaciones o resultados no esperados.

Este bloque garantiza la trazabilidad de la acción, su mejora continua y la adaptación de las acciones a las necesidades mudables del territorio, mediante el seguimiento de cada propuesta.



3.2.- RESUMEN: PLAN DE ACCIÓN COMARCAL

52
ADUR SACAM
PROYECTOS

22 acciones

30 sub-acciones





3.3.- ÍNDICE DE ACCIONES Y SUB-ACCIONES



HABITAR

- ACCIÓN 1 – PLAN DE VIVIENDA RURAL DE CONFIANZA
 - Sub-acción 1 – COOPERATIVA DE VIVIENDA RURAL
- ACCIÓN 2 – RED SACAM
 - Sub-acción 2 – TALLERES DE REHABILITACIÓN
 - Sub-acción 3 – VIA VERDE PLUS
 - Sub-acción 4 – CALENDARIO VIVO
- ACCIÓN 3 – REFUERZO INTEGRAL DE LA ATENCIÓN SANITARIA COMARCAL – PAC
 - Sub-acción 5 – ARRAIGO PROFESIONAL RURAL
 - Sub-acción 6 – UME-GESTA
 - Sub-acción 7 – JUBILARIUM
- ACCIÓN 4 – SEGURIDAD RURAL ACTIVA
- ACCIÓN 5 – PlanificaRural



CONECTAR

- ACCIÓN 6 – Estrategia de Movilidad Integral Rural
 - Sub-acción 8 – SACAM A tu Ritmo
 - Sub-acción 9 – ImpulsA-32
- ACCIÓN 7 – ConectaResiduos
- ACCIÓN 8 – Ciclo Hidrológico SACAM
 - Sub-acción 10 – VERMI-DEPURA
- ACCIÓN 9 – Retorno Territorial de Energía
 - Sub-acción 11 – PowerSACAM
- ACCIÓN 10 – Plan Comarcal de Ordenación del Monte
 - Sub-acción 12 – MonteDigital SACAM
 - Sub-acción 13 – GeCISO SACAM
 - Sub-acción 14 – Pastores del Monte
 - Sub-acción 15 – LIFE Token CO2
 - Sub-acción 16 – Calor de la Sierra
 - Sub-acción 17 – Agua Verde/ Agua Azul
 - Sub-acción 18 – Raíz Negra Serrana
 - Sub-acción 19 – REBROTA: Bosques Galería
- ACCIÓN 11 – ReequilibraNatura



IMAGINAR

- ACCIÓN 12 – PLAN DE DIGITALIZACIÓN DEL MEDIO RURAL
 - Sub-acción 20 – Cobertura SACAM
 - Sub-acción 21 – Sin Brechas
 - Sub-acción 22 – Oficina de Capacitación Digital Rural Itinerante
 - Sub-acción 23 – E-SACAM
- ACCIÓN 13 – TECNIFISACAM
 - Sub-acción 24 – FARO Agrario
- ACCIÓN 14 – SACAM Aprende a Emprender
- ACCIÓN 15 – Escuelas-Taller
- ACCIÓN 16 – Cooperera X SACAM
 - Sub-acción 25 – Etiquetado: Contra la Despoblación




VINCULAR

- ACCIÓN 17 – IMPULSA LOCAL
 - Sub-acción 26 – Grupo Motor Comarcal
 - Sub-acción 27 – TecnoSoporte
 - Sub-acción 28 – Ley de Simplificación, Agilización y Digitalización Administrativa
 - Sub-acción 29 – ReActiva Coworking
- ACCIÓN 18 – ReVivEmpleo
- ACCIÓN 19 – Vida en el Bar
 - Sub-acción 30 – Bar de Guardia
- ACCIÓN 20 – Mesa Cinegética
- ACCIÓN 21 – Liga Comarcal
- ACCIÓN 22 – SACAM Cajero Cercano



BLOQUE I - DEFINICIÓN ESTRATÉGICA




ACCIÓN 1

PLAN DE VIVIENDA RURAL

HABITAR

En la comarca existe un parque significativo de viviendas vacías y en estado de deterioro, principalmente heredadas, cuya movilización se ve frenada por la reticencia cultural a venderlas o alquilarlas. Esta situación responde a factores como el apego emocional, el temor a la pérdida patrimonial, la desconfianza en los procesos legales y la falta de garantías frente a impagos o usos indebidos. Como consecuencia, se bloquea la llegada de nuevos pobladores que buscan vivienda digna y asequible, lo que agrava la despoblación y frena el desarrollo socioeconómico del territorio.

El Plan de Vivienda Rural busca revertir esta tendencia mediante la creación de mecanismos que generen confianza, seguridad jurídica y acompañamiento integral a los propietarios. Se plantea la puesta en marcha de un **Registro de Viviendas Rurales**, la implementación de fórmulas seguras de alquiler y venta con garantías, asesoramiento legal, incentivos para rehabilitación y campañas de sensibilización, generando confianza y oportunidades para revitalizar el territorio.

BLOQUE II - PARÁMETROS DE EJECUCIÓN

COSTE		PLAZO				PRIORIDAD				ÁMBITO	AGENTES
REQUIERE FINANCIACIÓN	RECURSOS PROPIOS	1-3	3-6	6-9	9-12					COMARCAL: SACAM REGIONAL: RETO DEMOGRÁFICO	Ayuntamientos SACAM, JCCM, propietarios particulares



BLOQUE III - BASE DIAGNÓSTICA

R1	R2	R3	R4	R5	R6	R7	R8	R9	R10	R11	R12	O1.1	O1.2	O1.3	O1.4	O1.5
R13	R14	R15	R16	R17	R18	R19	R20	R21	R22	R23	R24	O1.6	O2.1	O2.2	O2.3	O3.1
R25	R26	R27	R28	R29	R30	R31	R32	R33	R34	R35	R36	O3.2	O3.3	O4.1	O4.2	O4.3
R37	R38	R39	R40	R41	R42	R43	R44	R45	R46	R47	R48	O4.4	O4.5	O4.6	O4.7	O4.8

1	2	OE1	OE2
3	4	OE3	OE4
5	6	+C	+J
7	8	+V	+R
9	10	+Po	+Pa

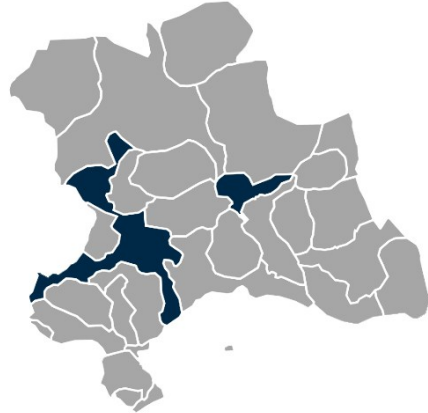
AGENDA URBANA
ESPAÑOLA


 Castilla-La Mancha

#TerritorialAgenda



UBICACIÓN ESTRATÉGICA



Oficina de Vivienda Rural de
Confianza:
Sede en Alcaraz





BLOQUE IV - DESPLIEGUE DE LA ACCIÓN

	CARÁCTER	FASE	PLAZO	COSTE	AGENTES	ÁMBITO
GOBERNANZA						
CREACIÓN DE UN REGISTRO DE VIVIENDAS RURALES (RVR)						
Este tipo de registro permitiría elaborar un catálogo de viviendas con posibilidad de salir al mercado en venta o alquiler en zonas donde la vivienda vacía es abundante.						COMARCAL: SACAM
Generación de seguridad para propietarios: mediante la promoción de Seguros de Impago al Alquiler Rural.					JCCM, patrullas de la Guardia Civil	AMPLIABLE A ZONAS RURALES DESPOBLADAS
<ul style="list-style-type: none"> - Procedimientos legales al impago agilizados: OFVR ofrece asesoramiento a propietarios. - Protección jurídica reforzada: prioridad en procedimientos judiciales y acceso preferente. - Bonificaciones fiscales para propietarios que rehabiliten o cedan temporalmente la vivienda a programas de repoblación. 	gobernanza	fase 1	medio/ corto	recursos propios		
PARTICIPACIÓN						
Diagnóstico participativo – campaña “tu casa, tu comarca”						
Sensibilización sobre el impacto positivo de movilizar viviendas vacías. Explicación de fórmulas seguras de alquiler y venta.					Agente Coordinador, ayuntamientos y GDR,	SACAM
Mapeo de viviendas vacías: con ayuda de los propietarios interesados como mediante jornadas participativas de detección.	diagnóstico	fase 2	corto	recursos propios	propietarios y asociaciones vecinales	
Encuestas y entrevistas a propietarios.						
ANÁLISIS						
CREACIÓN DE LA OFICINA DE VIVIENDA RURAL DE CONFIANZA						
Punto físico para atención, mediación y asesoramiento.					Agente Coordinador, JCCM,	SACAM
Asesoramiento legal y técnico gratuito.	planificación	fase 3	medio	requiere financiación	ayuntamientos y GDR,	Sede: Alcaraz



	CARÁCTER	FASE	PLAZO	COSTE	AGENTES	ÁMBITO
Mediación entre propietarios y demandantes.	financiación	fase 4	medio	requiere financiación	propietarios y asociaciones vecinales	
Garantías de mantenimiento y buen uso.						
Recogida de datos de “vivienda disponible” en la plataforma interna						
ReVivEmpleo: acción 18 .						
Incentivos						
Subvenciones para rehabilitación.						
Bonificaciones fiscales por alquiler social y venta a nuevos pobladores.						
Seguro de impago y mantenimiento: cubierto parcialmente por la administración.						
Reconocimiento público a propietarios colaboradores.						
DIFUSIÓN						
Plataforma Digital/Plataforma física en la Oficina de Vivienda Rural	divulgación	fase 5	medio	requiere financiación	Agente Coordinador, JCCM, ayuntamientos y GDR, propietarios y asociaciones vecinales, demandantes	SACAM
Registro de viviendas disponibles.						
Perfil de demandantes.						
Gestión transparente y segura.						
INTERVENCIÓN						
Coordinación con ReVivEmpleo: acción 18 .	ejecución	fase 6	medio	recursos propios	Agente coordinador, JCCM, ayuntamientos y GDR	SACAM
Fórmulas de Alquiler Público-Privado.						
Fórmulas de Compra Público-Privado						



INDICADORES DE SEGUIMIENTO
nº viviendas movilizadas
nº de nuevos pobladores instalados
nivel de satisfacción de propietarios y usuarios

IMPACTO ESPERADO

- **TERRITORIAL:** movilización de viviendas vacías que estaban fuera del mercado.
- **SOCIAL:** atracción de nuevos pobladores, o arraigo de trabajadores que van y vienen.
- **MATERIAL:** mejora del parque de vivienda mediante rehabilitaciones e intervenciones para cumplir CTE.
- **INMATERIAL:** mejora de la confianza social: reducción del miedo al alquiler y mejora de la relación casero-inquilino gracias a la mediación pública.
- **ECONÓMICO:** dinamización de la economía gracias a la llegada de nuevos consumidores.





BLOQUE I - DEFINICIÓN ESTRATÉGICA



COOPERATIVA DE VIVIENDA RURAL

SUB-ACCIÓN 1

HABITAR

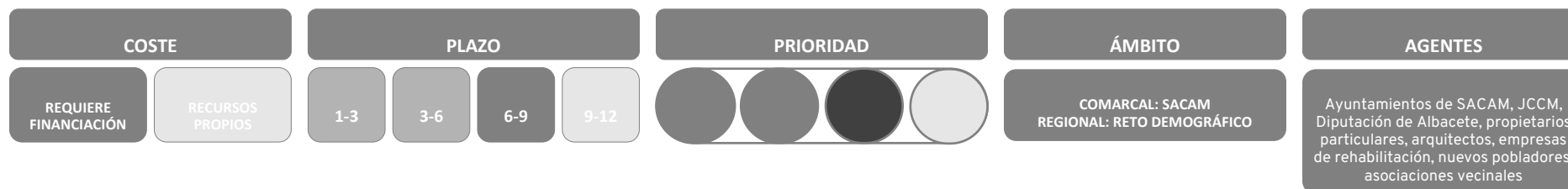
Se propone la creación de una cooperativa público-privada que **compra y rehabilita** viviendas o edificios vacíos con el fin de aumentar la oferta de calidad.

- Los nuevos pobladores se integrarán como socios de la cooperativa.
- El propietario de la vivienda a rehabilitar, se la vende a la cooperativa, no a particulares.
- Se garantiza un uso responsable y arraigo.

Se trata de un proyecto que se inicia en fase piloto en 3 municipios de SACAM, pero que abastecen de viviendas a **toda la Comarca**. Esta acción es extensible: según como resulte la experiencia y vaya surgiendo necesidad, se puede ir replicando en otros municipios de SACAM.



BLOQUE II - PARÁMETROS DE EJECUCIÓN





BLOQUE III - BASE DIAGNÓSTICA

R1	R2	R3	R4	R5	R6	R7	R8	R9	R10	R11	R12	O1.1	O1.2	O1.3	O1.4	O1.5
R13	R14	R15	R16	R17	R18	R19	R20	R21	R22	R23	R24	O1.6	O2.1	O2.2	O2.3	O3.1
R25	R26	R27	R28	R29	R30	R31	R32	R33	R34	R35	R36	O3.2	O3.3	O4.1	O4.2	O4.3
R37	R38	R39	R40	R41	R42	R43	R44	R45	R46	R47	R48	O4.4	O4.5	O4.6	O4.7	O4.8

1	2	OE1	OE2
3	4	OE3	OE4
5	6	+C	+J
7	8	+V	+R
9	10	+Po	+Pa



Castilla-La Mancha

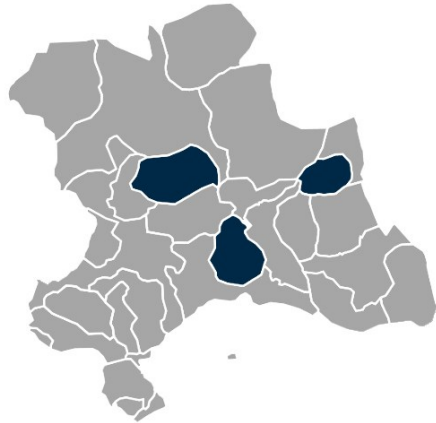


AGENDA URBANA ESPAÑOLA



#TerritorialAgenda

UBICACIONES ESTRATÉGICAS



1^{er} municipio piloto- El Balletero
 2^o municipio piloto - Balazote
 3^{er} municipio piloto - Masegoso





BLOQUE IV - DESPLIEGUE DE LA ACCIÓN

	CARÁCTER	FASE	PLAZO	COSTE	AGENTES	ÁMBITO
GOBERNANZA						
Constitución de la cooperativa	gobernanza	fase 1	corto	recursos propios	Entidades públicas: Ayuntamiento, Diputación, Junta de Castilla-La Mancha, GDR	SACAM
Impulsada por el ayuntamiento y entidades sociales. Abierta a nuevos pobladores como socios. Asesoramiento legal y técnico.						
ANÁLISIS						
Selección del municipio piloto	diagnóstico	fase 2	corto	recursos propios	Entidades públicas: Ayuntamiento y GDR, Diputación, Junta de Castilla-La Mancha Entidades privadas: Arquitectos, empresas de rehabilitación, cooperativas de vivienda, entidades financieras éticas	primer municipio piloto: EL BALLESTERO
Identificación del primer municipio donde se pondrá en marcha la primera cooperativa.						
Criterios de selección: -disponibilidad de viviendas vacías -apoyo institucional -apoyo vecinal -balance de necesidad -repercusión Comarcal						
Captación de viviendas / edificios	planificación	fase 3	medio	requiere	Sociedad civil: Propietarios, nuevos pobladores, asociaciones vecinales	
Compra de viviendas vacías (según el catálogo de la acción 1) /// Rehabilitación de edificios públicos vacíos con transformación en viviendas.						
Rehabilitación y adecuación	ejecución	fase 4	medio	financiación		
Intervenciones para cumplir CTE. Así como para cambio de uso en caso necesario.						
Sistema de calefacción District Heating* como sub-acción 16 de la ADUR.						



	CARÁCTER	FASE	PLAZO	COSTE	AGENTES	ÁMBITO
Asignación de viviendas						
Criterios de arraigo, empleo, familia, compromiso con el territorio Alquiler social con opción a compra	gestión	fase 5	corto	recursos propios		
RÉPLICA TERRITORIAL						
Evaluación y ajuste del modelo						
Análisis de resultados, aprendizajes y mejoras necesarias antes de replicar la experiencia.	evaluación	fase 6	corto	recursos propios	Entidades públicas: Ayuntamientos y GDR, Diputación, Junta de Castilla-La Mancha	primer municipio piloto
Extensión a otros dos municipios						
Aplicación del modelo ajustado en los otros dos municipios seleccionados, adaptándolo si fuera necesario a sus características específicas. En principio, se propone que cada uno de los tres municipios corresponda a una de las subcomarcas, aunque se puede reconsiderar en el caso de mayor necesidad.	propagación	fase 7	medio	requiere financiación	Entidades privadas: Arquitectos, empresas de rehabilitación, cooperativas de vivienda, entidades financieras éticas	segundo y tercer municipio piloto BALAZOTE, MASEGOSO
Consolidación y despliegue comarcal						
Creación de una red de cooperativas rurales de vivienda en SACAM, con apoyo mutuo, visibilidad conjunta y posibilidad de escalar el modelo en otros municipios.		fase 8	medio		Sociedad civil: Propietarios, nuevos pobladores, asociaciones vecinales	SACAM
DIFUSIÓN						
DIFUSIÓN DE LA INICIATIVA Y DE LA DISPONIBILIDAD DE VIVIENDAS POR PARTE DEL GDR Y LOS AYUNTAMIENTOS	difusión	fase 9	medio	requiere financiación	Entidades públicas: Ayuntamientos y GDR, Diputación, Junta de Castilla-La Mancha	SACAM



BLOQUE V – MONITORIZACIÓN DEL IMPACTO

INDICADORES DE SEGUIMIENTO
nº viviendas movilizadas
nº de nuevos pobladores instalados
nº de propietarios colaboradores
impacto en servicios locales: escuela, comercio, etc.

IMPACTO ESPERADO

- TERRITORIAL: reducción del número de viviendas vacías.
- ECONÓMICO: revalorización del patrimonio construido.
- SOCIAL: incremento de la población activa y joven.
- INMATERIAL: fortalecimiento del tejido social y económico.





BLOQUE I - DEFINICIÓN ESTRATÉGICA

	RED SACAM	ACCIÓN 2
HABITAR	<p>Red comarcal de caminos rurales con hitos de valor patrimonial rural (cucos, chozos, palomares, etc.). Se busca darle valor al patrimonio natural y rural de la Comarca, así como ensalzar el ocio local.</p> <p>La comarca cuenta con un valioso patrimonio rural disperso y parcialmente olvidado. Además, muchos municipios ya tienen senderos catalogados, pero no conectados ni jerarquizados.</p> <p>RED SACAM busca crear una red coherente con estos elementos. Una red atractiva y sostenible, que potencie el turismo rural, el conocimiento del territorio y el arraigo, mediante la rehabilitación de elementos patrimoniales y la implicación ciudadana.</p>	

BLOQUE II - PARÁMETROS DE EJECUCIÓN

COSTE		PLAZO				PRIORIDAD				ÁMBITO	AGENTES
REQUIERE FINANCIACIÓN	RECURSOS PROPIOS	1-3	3-6	6-9	9-12					COMARCAL: SACAM	Ayuntamientos de SACAM, JCCM, Diputación de Albacete, GDR, asociaciones vecinales, sociedad civil



BLOQUE III - BASE DIAGNÓSTICA

R1	R2	R3	R4	R5	R6	R7	R8	R9	R10	R11	R12	O1.1	O1.2	O1.3	O1.4	O1.5
R13	R14	R15	R16	R17	R18	R19	R20	R21	R22	R23	R24	O1.6	O2.1	O2.2	O2.3	O3.1
R25	R26	R27	R28	R29	R30	R31	R32	R33	R34	R35	R36	O3.2	O3.3	O4.1	O4.2	O4.3
R37	R38	R39	R40	R41	R42	R43	R44	R45	R46	R47	R48	O4.4	O4.5	O4.6	O4.7	O4.8

1	2	OE1	OE2
3	4	OE3	OE4
5	6	+C	+J
7	8	+V	+R
9	10	+Po	+Pa


AGENDA URBANA
ESPAÑOLA


 Castilla-La Mancha

#TerritorialAgenda



UBICACIONES ESTRATÉGICAS



Cada municipio aporta un máximo de 3 caminos/ rutas representativos





BLOQUE IV - DESPLIEGUE DE LA ACCIÓN

	CARÁCTER	FASE	PLAZO	COSTE	AGENTES	ÁMBITO
ANÁLISIS						
Recopilación de catálogos existentes	recopilación	fase 1	corto	recursos propios	ayuntamientos, diputación, JCCM, asociaciones, sociedad civil	SACAM
Cada municipio aporta su catálogo de caminos y senderos.						
Inventario de caminos						
Elaboración del catálogo de los municipios que no disponen de éste.				requiere financiación		
PARTICIPACIÓN						
Inventario patrimonio rural	planificación	fase 2	corto	requiere financiación	ayuntamientos, diputación, JCCM, asociaciones, sociedad civil	SACAM
Mapeado colectivo de los elementos pertenecientes al patrimonio rural próximos a los senderos: cucos, palomares, etc.						
Taller de selección de caminos						
Selección de los caminos que configurarán la red definitiva. Criterios: conectividad entre municipios, presencia de elementos de patrimonio rural próximos, estado de conservación y accesibilidad, importancia del patrimonio natural y paisajístico, grado dificultad tramo, potencial turístico y educativo			corto	recursos propios		
Diseño de tramos diferenciados: -tramo familiar: accesible, con áreas de descanso y juegos -tramo deportivo: para ciclistas y corredores -tramo natural: vinculado a zonas de interés natural como puntos de observación de flora y fauna -tramo cultural: por ejemplo, puede hacer alusión al recorrido del Quijote para la conexión de Munera y Ossa de Montiel			medio/corto	requiere financiación		
Talleres participativos de rehabilitación de los hitos más relevantes: fomento de técnicas constructivas tradicionales. Sub-acción 2.	taller	fase 3	medio	requiere financiación		



	CARÁCTER	FASE	PLAZO	COSTE	AGENTES	ÁMBITO
DIFUSIÓN						
Señalización de los caminos	ejecución	fase 4	medio/ corto	requiere financiación	recursos propios	ayuntamientos, diputación, JCCM, asociaciones, sociedad civil
Señalización física de caminos: Utilización de carteles de madera producidos en SACAM. Incluir apartado "OCIO" en la web de SACAM, donde se despliega un mapa interactivo que consta de los núcleos de población, la red de senderos y los hitos rurales. Se pueden incluir los servicios de hostelería próximos						
Promoción y dinamización	taller	fase 5	medio/ corto	requiere financiación		SACAM
Rutas guiadas formativas con vecinos y escolares						
Jornadas de limpieza y recuperación						
Actividades deportivas comarcales						
INTERVENCIÓN						
VÍA VERDE - INTEGRACIÓN DE LA RED Y COMPLEMENTOS. Sub-acción 3.	sub-acción	fase 6	medio	requiere financiación		



BLOQUE V – MONITORIZACIÓN DEL IMPACTO

INDICADORES DE SEGUIMIENTO
nº de caminos integrados en la red
nº de elementos patrimoniales rehabilitados
nº de participantes en actividades ciudadanas
nº de visitantes y usuarios de la red
impacto económico en los servicios locales

IMPACTO ESPERADO

- ECONÓMICO: revalorización del patrimonio rural, actualmente olvidado.
- INMATERIAL: puesta en valor de las técnicas constructivas tradicionales.
- SOCIAL: fortalecimiento de la identidad comarcal.
- TERRITORIAL: aumento del turismo interior: conoce tu Comarca. Mejora de la cohesión territorial.
- SOCIAL: impulso a la participación ciudadana.





BLOQUE I - DEFINICIÓN ESTRATÉGICA



TALLERES DE REHABILITACIÓN

SUB-ACCIÓN 2

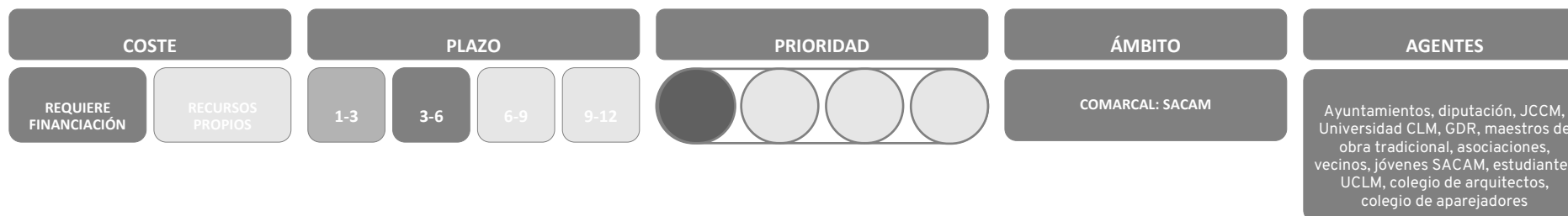
HABITAR

Talleres de construcción participativa. Esta acción propone la creación de una escuela itinerante en la comarca de SACAM, centrada en la **transmisión de técnicas constructivas tradicionales** y la **rehabilitación participativa** de elementos patrimoniales rurales como cucos, palomares, chozos, indianos, ... Se desarrollará mediante **talleres prácticos** abiertos a vecinos y estudiantes de la UCLM, con la colaboración de maestros locales, profesores universitarios especializados y entidades públicas y privadas.



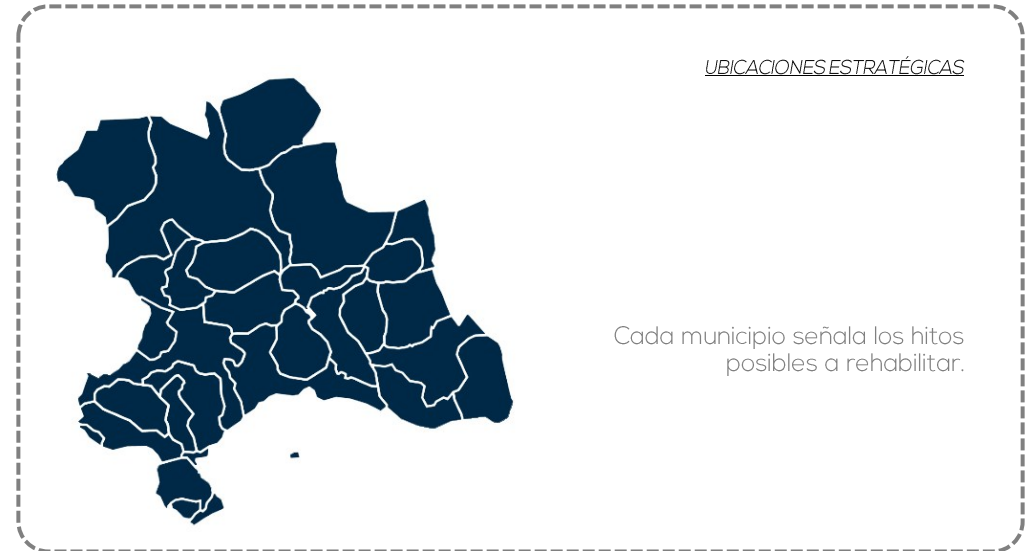
Además de recuperar saberes en riesgo de desaparición, se busca **dinamizar el territorio** atrayendo a estudiantes de arquitectura, restauración y patrimonio de otras zonas, generando actividad económica y cultural, además de demostrar a los habitantes de SACAM el gran valor de estos hitos y técnicas.

BLOQUE II - PARÁMETROS DE EJECUCIÓN





BLOQUE III - BASE DIAGNÓSTICA





BLOQUE IV - DESPLIEGUE DE LA ACCIÓN

	CARÁCTER	FASE	PLAZO	COSTE	AGENTES	ÁMBITO
ANÁLISIS						
Inventario patrimonio rural	planificación	fase 0	corto	requiere financiación	ayuntamientos diputación JCCM Universidad CLM GDR maestros de obra tradicional asociaciones vecinos jóvenes SACAM estudiantes UCLM colegio de arquitectos colegio de aparejadores	SACAM
Este inventario se habrá realizado ya en la acción 2: Red SACAM .		fase 1	corto	recursos propios		
Identificación de maestros locales		fase 2	medio/ corto	requiere financiación		
Detección de maestros locales que conozcan estas técnicas constructivas.						
Convenio con la universidad de castilla-la mancha						
Implicar al profesorado con los maestros locales para diseñar conjuntamente los contenidos formativos.						
PARTICIPACIÓN						
Talleres participativos	ejecución	fase 3	corto	requiere financiación	ayuntamientos diputación JCCM Universidad CLM GDR maestros de obra tradicional asociaciones vecinos jóvenes SACAM estudiantes UCLM colegio de arquitectos colegio de aparejadores	SACAM
Realización de talleres prácticos abiertos a vecinos y estudiantes.						
Certificados de participación y convenios para generar créditos universitarios para incentivar a los estudiantes.		fase 4	medio			
Intervenciones comunitarias						
Rehabilitación de hitos rurales seleccionados en RED SACAM.						
Jornadas de trabajo colectivo con vecinos y estudiantes.						
Documentación técnica y visual de los procesos.						



	CARÁCTER	FASE	PLAZO	COSTE	AGENTES	ÁMBITO
DIFUSIÓN						
Difusión entre estudiantes de la UCLM y los colegios de arquitectos y aparejadores de los talleres prácticos de construcción tradicional: piedra seca, adobe, tapial, cal, ...	divulgación	fase 5	medio/ corto	requiere financiación	ayuntamientos diputación JCCM Universidad CLM GDR maestros de obra tradicional asociaciones vecinos jóvenes SACAM estudiantes UCLM colegio de arquitectos colegio de aparejadores	SACAM
Jornadas de sensibilización sobre patrimonio en colegios e institutos.			medio/ corto			
Intervenciones participativas en elementos patrimoniales.			medio			
Registro audiovisual de saberes y técnicas - propuesta documental realizado en la comarca por sus habitantes.			medio			
Exposiciones, rutas interpretativas, publicaciones.			medio/ corto			
INTERVENCIÓN						
coordinación JCCM, Diputación, GDR Y UCLM.	gobernanza	fase 6	corto	recursos propios	GDR SACAM y ayuntamientos diputación de Albacete JCCM Universidad CLM	SACAM
EQUIPO TÉCNICO SUPERVISA Y COORDINA EL PROYECTO.						



BLOQUE V – MONITORIZACIÓN DEL IMPACTO

INDICADORES DE SEGUIMIENTO
nº de talleres realizados
nº de participantes
nº de elementos rehabilitados
nº de técnicas y saberes documentados
nivel de satisfacción y continuidad de los talleres

IMPACTO ESPERADO

- **ECONÓMICO:** revalorización del patrimonio rural, actualmente olvidado.
- **INMATERIAL:** recuperación y documentación de técnicas constructivas tradicionales. Puesta en valor de las técnicas constructivas tradicionales.
- **TERRITORIAL:** fortalecimiento del vínculo comunitario con el territorio.
- **SOCIOECONÓMICO:** dinamización territorial mediante la atracción de estudiantes.
- **SOCIAL:** generación de identidad y orgullo local. Atracción de jóvenes y profesionales al entorno rural.





BLOQUE I - DEFINICIÓN ESTRATÉGICA



VÍA VERDE PLUS

SUB-ACCIÓN 3

HABITAR

Mejora integral y conexión estratégica de la Vía Verde de SACAM. La acción **VÍA VERDE PLUS** tiene como objetivo transformar la actual Vía Verde en un eje turístico, ecológico y experiencial de referencia, mediante:

- La incorporación de infraestructuras complementarias (red de bares/restaurantes, zonas de descanso y otros servicios turísticos.)
- La compartimentación temática de los tramos, diferenciando recorridos por tipo de experiencia: familiar, deportiva, natural, cultural, entre otras.

Como parte de su proyección territorial, se plantea su conexión con la Vía del Segura (Jaén), lo que permitiría configurar **el camino natural más largo de España**, reforzando la visibilidad de SACAM. Además de atraer visitantes externos, esta acción busca **fomentar el turismo interno**, promoviendo que los propios vecinos redescubran su comarca. La iniciativa contribuirá a la generación de empleo local, al fortalecimiento del tejido socioeconómico rural y al posicionamiento de SACAM como destino de turismo de naturaleza en el ámbito provincial.



BLOQUE II - PARÁMETROS DE EJECUCIÓN

COSTE		PLAZO				PRIORIDAD	ÁMBITO	AGENTES
REQUIERE FINANCIACIÓN	RECURSOS PROPIOS	1-3	3-6	6-9	9-12		COMARCAL: SACAM INTER-COMARCAL: gdr SACAM + gdr SIERRA DEL SEGURA	Ayuntamientos, diputación, JCCM, GDR, asociaciones, vecinos.



BLOQUE III - BASE DIAGNÓSTICA

R1	R2	R3	R4	R5	R6	R7	R8	R9	R10	R11	R12	O1.1	O1.2	O1.3	O1.4	O1.5
R13	R14	R15	R16	R17	R18	R19	R20	R21	R22	R23	R24	O1.6	O2.1	O2.2	O2.3	O3.1
R25	R26	R27	R28	R29	R30	R31	R32	R33	R34	R35	R36	O3.2	O3.3	O4.1	O4.2	O4.3
R37	R38	R39	R40	R41	R42	R43	R44	R45	R46	R47	R48	O4.4	O4.5	O4.6	O4.7	O4.8

1	2	OE1	OE2
3	4	OE3	OE4
5	6	+C	+J
7	8	+V	+R
9	10	+Po	+Pa

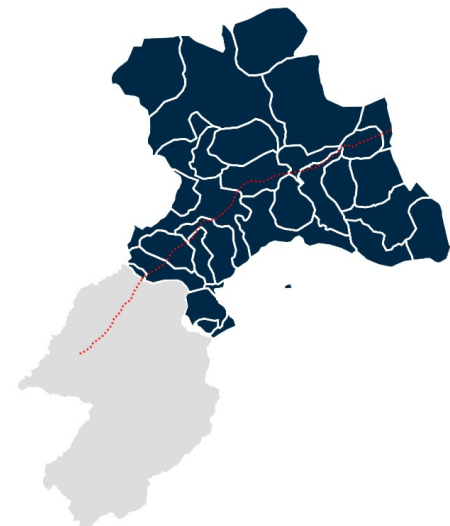
AGENDA URBANA
ESPAÑOLA


 Castilla-La Mancha

#TerritorialAgenda



UBICACIONES ESTRATÉGICAS



BLOQUE A:
Comarca SACAM

BLOQUE B:
Comarcas: SACAM y Sierra del Segura (Jaén).





BLOQUE IV - DESPLIEGUE DE LA ACCIÓN

	CARÁCTER	FASE	PLAZO	COSTE	AGENTES	ÁMBITO
ANÁLISIS						
PARTICIPACIÓN						
BLOQUE A - COMPLEJIZACIÓN VIA VERDE SACAM	Diagnóstico de puntos estratégicos y de tramos temáticos	análisis	fase 1	corto	requiere financiación	GDR, ayuntamientos, Diputación de Albacete, JCCM, vecinos y asociaciones locales
	Mesa específica que reúna a la diputación de Albacete y a la JCCM con vecinos y asociaciones.					
	Selección de las ubicaciones concretas y de los servicios mínimos necesarios: bares, hospedajes, puntos de descanso, aparcamiento bicis, fuentes, aseos, ...					
	Estudio de tramos con potencial temático.					
INTERVENCIÓN						
BLOQUE A - COMPLEJIZACIÓN VIA VERDE SACAM	Compartimentación temática	planificación	fase 2	corto	requiere financiación	GDR, ayuntamientos, Diputación de Albacete, JCCM, vecinos y asociaciones locales
	Diseño de tramos diferenciados: -tramo familiar: accesible, con áreas de descanso y juegos -tramo deportivo: para ciclistas y corredores -tramo natural: vinculado a zonas de interés natural como puntos de observación de flora y fauna					
	Mapas temáticos de los recorridos.					
	Infraestructuras públicas complementarias	ejecución	fase 3	medio /corto		GDR, ayuntamientos, Diputación de Albacete, JCCM
	Instalación de ciertos elementos complementarios como los puntos de descanso y fuentes.					
	Infraestructuras privadas complementarias					



	CARÁCTER	FASE	PLAZO	COSTE	AGENTES	ÁMBITO
Incentivos a emprendedores locales: Convocatorias de ayudas para fomentar la aparición de bares y hospedajes en ubicaciones clave del camino.					GDR, ayuntamientos, Diputación de Albacete, JCCM, vecinos y asociaciones locales, empresas hosteleras locales, emprendedores, oficinas de turismo	
Instalación de puntos de restauración.						
DIFUSIÓN						
Difusión de las convocatorias de ayudas y acompañamiento a los emprendedores.						
Integración de otras redes de turismo activo que la complejicen, como RED SACAM .						
Campaña de lanzamiento comarcal.	divulgación	fase 4	medio /corto	requiere financiación	GDR, ayuntamientos, Diputación de Albacete, JCCM, vecinos y asociaciones locales, empresas hosteleras locales, emprendedores, oficinas de turismo	SACAM
Organización de eventos temáticos de cada tramo: -organizar excursiones para los colegios de SACAM -organizar carreras y rutas ciclistas						
Plataforma digital con rutas, servicios y reservas.						



		CARÁCTER	FASE	PLAZO	COSTE	AGENTES	ÁMBITO	
BLOQUE B - CAMINO NATURAL MÁS LARGO DE ESPAÑA	ANÁLISIS							
	Estudio de viabilidad de conexión con la Vía del Segura	análisis	fase 5	corto	requiere financiación	AYUNTAMIENTOS Y GDR SACAM AYUNTAMIENTOS Y GDR SIERRA DEL SEGURA DIPUTACIÓN DE ALBACETE JCCM MINISTERIO DE TRANSPORTES (vías verdes)	SACAM + SIERRA DEL SEGURA	
	Reunión entre GDR SACAM y GDR Sierra del Segura.							
	Identificación de puntos de conexión física.							
	Análisis técnico y jurídico del trazado.							
	Firma de convenio con GDR Sierra del Segura							
	Definición de competencias y de gestión colaborativa.							
	DIFUSIÓN							
	Promoción conjunta	divulgación	fase 6	corto	requiere financiación	Hosteleros emprendedores turísticos cooperativas de servicios asociaciones de senderismo asociaciones de cicloturismo vecinos centros educativos	SACAM + SIERRA DEL SEGURA	
	Campaña de lanzamiento provincial: "Camino Natural más largo de España".							
Eventos deportivos y culturales en la vía.								
Plataforma digital con rutas, servicios y reservas.								
Integración de redes de turismo activo.								



BLOQUE V – MONITORIZACIÓN DEL IMPACTO

INDICADORES DE SEGUIMIENTO
nº de servicios turísticos instalados
nº de visitantes anuales
nº de municipios conectados
nº de eventos realizados
Impacto económico en la Comarca

IMPACTO ESPERADO

- TERRITORIAL: aumento del turismo interno y externo.
- ECONÓMICO: generación de empleo y actividad económica local.
- INMATERIAL: mejora de la imagen territorial de SACAM.
- SOCIAL: fortalecimiento de la cohesión intermunicipal.
- AMBIENTAL: Posicionamiento como destino natural de referencia en la provincia de Albacete.



BLOQUE I - DEFINICIÓN ESTRATÉGICA



CALENDARIO VIVO: Tradiciones y Festejos Compartidos

SUB-ACCIÓN 4



HABITAR

Esta propuesta se centra en fomentar el sentimiento comarcal de pertenencia.

Consiste en la elaboración de un calendario que recoja las **fiestas, tradiciones y eventos populares** de todos los municipios de SACAM, con el objetivo de darle difusión a las actividades lúdicas y de ocio que actualmente ocurren en el territorio, y que los vecinos puedan conocer y participar en aquellas que les interese, sean o no de su municipio.

Se pondrán en valor eventos emblemáticos del **folclore festivo popular** de SACAM, tales como carreras, encierros, corridas de toros, romerías y Fiestas entre otras tradiciones únicas. Se le dará una difusión de doble vía: analógica y digital.

El **Calendario Vivo** pretende fortalecer la **identidad territorial**, así como reforzar la **interacción entre municipios**, dinamizar la movilidad interna y apoyar a la economía local vinculada.

BLOQUE II - PARÁMETROS DE EJECUCIÓN





BLOQUE III - BASE DIAGNÓSTICA

R1	R2	R3	R4	R5	R6	R7	R8	R9	R10	R11	R12	O1.1	O1.2	O1.3	O1.4	O1.5
R13	R14	R15	R16	R17	R18	R19	R20	R21	R22	R23	R24	O1.6	O2.1	O2.2	O2.3	O3.1
R25	R26	R27	R28	R29	R30	R31	R32	R33	R34	R35	R36	O3.2	O3.3	O4.1	O4.2	O4.3
R37	R38	R39	R40	R41	R42	R43	R44	R45	R46	R47	R48	O4.4	O4.5	O4.6	O4.7	O4.8

1	2	OE1	OE2
3	4	OE3	OE4
5	6	+C	+J
7	8	+V	+R
9	10	+Po	+Pa


AGENDA URBANA
ESPAÑOLA


 Castilla-La Mancha

#TerritorialAgenda



UBICACIONES ESTRATÉGICAS



Cada municipio señalará sus eventos y celebraciones.





BLOQUE IV - DESPLIEGUE DE LA ACCIÓN

	CARÁCTER	FASE	PLAZO	COSTE	AGENTES	ÁMBITO
ANÁLISIS						
Recopilación de eventos						
Solicitud oficial a cada Ayuntamiento para enviar su calendario festivo.	análisis	fase 1	corto	recursos propios	GDR SACAM y alcaldes	SACAM
PARTICIPACIÓN						
Entrevistas con vecinos y asociaciones para identificar tradiciones no oficiales.	diagnóstico	fase 2	corto	recursos propios	vecinos y asociaciones	SACAM
ANÁLISIS						
Complementación						
Mesa temática con los alcaldes y el GDR de SACAM						
Registro fotográfico y descriptivo de cada evento (pueden ser fotos antiguas para agilizar la creación del registro).	análisis	fase 3	corto	recursos propios	GDR SACAM y alcaldes, vecinos y asociaciones	SACAM
INTERVENCIÓN						
Diseño del calendario						
Versión física: cartel anual						
Versión digital: incluir un apartado de "OCIO" en la web del GDR SACAM que incluya un calendario interactivo y tenga más información e imágenes de cada evento	ejecución	fase 4	corto	requiere financiación	GDR SACAM y alcaldes, vecinos y asociaciones	SACAM
Posibilidad de incluir eventos emergentes o espontáneos. Implicación del grupo motor (sub-acción 26).						



	CARÁCTER	FASE	PLAZO	COSTE	AGENTES	ÁMBITO
DIFUSIÓN						
Campaña de lanzamiento comarcal: colocación del cartel físico en ubicaciones clave de cada municipio	divulgación	fase 5	medio/ corto	requiere financiación	GDR SACAM y alcaldes, vecinos y asociaciones colegios, institutos y centros de formación, ciudadanía general	SACAM
Presentación en colegios, centros educativos e institutos						
Sorteos y concursos para fomentar la participación						
Integración en redes sociales y medios locales						

BLOQUE V – MONITORIZACIÓN DEL IMPACTO

INDICADORES DE SEGUIMIENTO
nº de municipios participantes
nº de eventos registrados
nº de visitas a la plataforma digital
nº de vecinos que participan en actividades fuera de su municipio
nivel de satisfacción y continuidad del calendario


IMPACTO ESPERADO

- SOCIAL: mayor conocimiento mutuo entre municipios; dinamización de la comunitaria.
- INMATERIAL: perpetuidad de las tradiciones.
- TERRITORIAL: fortalecimiento de la identidad territorial compartida.
- ECONÓMICO: apoyo a la economía local; incremento de la movilidad intern. turismo comarcal.





BLOQUE I - DEFINICIÓN ESTRATÉGICA




REFUERZO INTEGRAL DE LA ATENCIÓN SANITARIA COMARCAL - PAC
ACCIÓN 3

HABITAR

La acción busca mejorar la **atención sanitaria** en SACAM, abordando los principales déficits: escasez de personal, horarios limitados, ausencia de servicios sanitarios a la maternidad y nascencia y alta rotación de profesionales.

Se propone un modelo de colaboración institucional con el SESCAM y la JCCM, y la ampliación de personal y horarios de atención primaria en los centros de salud rurales: **red de puntos de atención continuada - PAC** - para garantizar que, "en las zonas despobladas, cualquier núcleo de población cuente con un PAC a menos de 30 minutos las 24 horas del día" - según el pto. dos de la Disposición Final Segunda de la Ley 2/2021, de 7 de mayo, de Medidas Económicas, Sociales y Tributarias frente a la Despoblación y para el Desarrollo del Medio Rural en CLM.

Dentro de esta acción, se enmarcan otras sub-acciones complementarias como la de medidas de incentivo y arraigo para profesionales sanitarios originarios de la comarca. Además, se plantea también la creación de un servicio comarcial de maternidad itinerante.

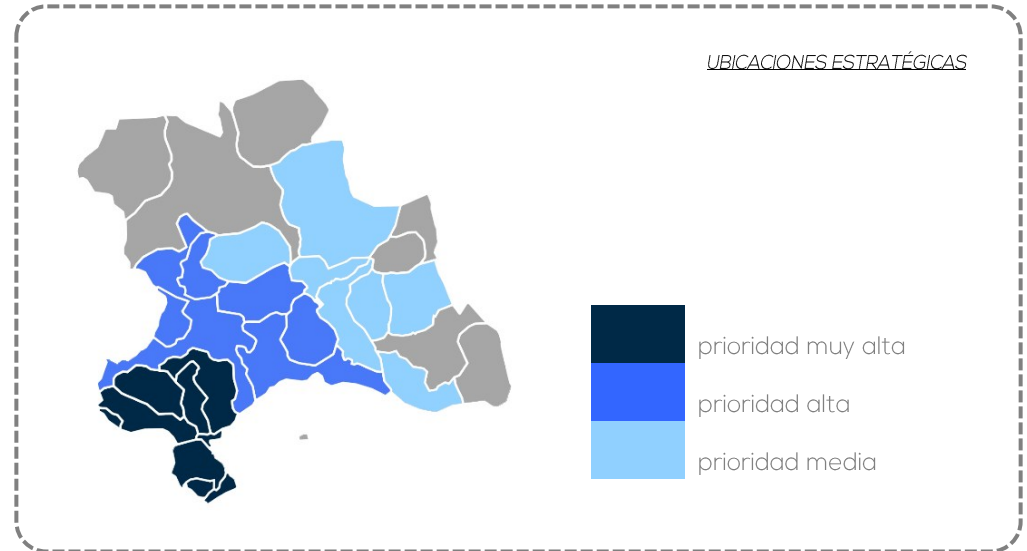



BLOQUE II - PARÁMETROS DE EJECUCIÓN

COSTE		PLAZO				PRIORIDAD				ÁMBITO		AGENTES	
REQUIERE FINANCIACIÓN	RECURSOS PROPIOS	1-3	3-6	6-9	9-12					COMARCAL: SACAM REGIONAL: RETO DEMOGRÁFICO	Ayuntamientos de SACAM, JCCM, GDR, SESCAM		



BLOQUE III - BASE DIAGNÓSTICA





BLOQUE IV - DESPLIEGUE DE LA ACCIÓN

	CARÁCTER	FASE	PLAZO	COSTE	AGENTES	ÁMBITO
GOBERNANZA						
Convenio comarcal con SESCAM basado en los artículos 36, 37, 38, 39 y 40 de la Ley 2/2021, de 7 de mayo, de Medidas Económicas, Sociales y Tributarias frente a la Despoblación y para el Desarrollo del medio rural en CLM.	gobernanza	fase 0			Ayuntamientos y GDR SACAM, SESCAM, JCCM	SACAM
Programa de incentivos para profesionales sanitarios.						AMPLIABLE A
Disposición final segunda de la Ley 2/2021, de 7 de mayo, de Medidas Económicas, Sociales y Tributarias frente a la Despoblación y para el Desarrollo del medio rural en CLM: <u>red de PAC</u> - puntos de atención continuada: garantizar que en las zonas despobladas cualquier núcleo de población cuente con un PAC a menos de 30 minutos las 24 horas del día.						ZONAS RURALES DESPOBLADAS
ANÁLISIS						
Diagnóstico y Planificación						
Mapeo de centros de salud y horarios actuales.	diagnóstico	fase 1	corto	requiere financiación	Ayuntamientos y GDR SACAM, SESCAM, JCCM	SACAM
Identificación de necesidades específicas.						
Ubicación de nodos para situar los PAC (puntos de atención continuada): pueden ser centros de salud existentes que amplían su horario para garantizar una mayor cobertura.	planificación					
PARTICIPACIÓN						
Encuestas a vecinos y profesionales.	diagnóstico	fase 1	corto	recursos propios	Ayuntamientos y GDR SACAM	SACAM
INTERVENCIÓN						
Convenio comarcal con SESCAM	gobernanza	fase 2	corto			SACAM



	CARÁCTER	FASE	PLAZO	COSTE	AGENTES	ÁMBITO
Propuesta de convenio con el SESCAM para: - ampliar horarios en centros rurales - reforzar el personal médico y de enfermería	gobernanza			recursos propios	Ayuntamientos y GDR SACAM, SESCAM, JCCM	
Programa de incentivos para profesionales sanitarios						
Ayudas en el alquiler o vivienda para los sanitarios destinados en zonas rurales en despoblación.						
Bonificaciones fiscales.						
Complementos salariales de destino rural en despoblación.						
Oferta de formación continua online.						
Bonificaciones en el sistema de puntos para concursos/ oposiciones de plazas del sistema público por haber estado 2 años o más en una zona rural despoblada.						
DIFUSIÓN						
Campañas informativas sobre nuevos servicios.	divulgación	fase 4	medio/ corto	recursos propios	Ayuntamientos y GDR SACAM, SESCAM, JCCM	SACAM
Talleres de salud comunitaria (detección cáncer de mama, envejecimiento activo, etc.)						
Implicación de asociaciones locales.						



BLOQUE V – MONITORIZACIÓN DEL IMPACTO

INDICADORES DE SEGUIMIENTO
incremento de profesionales sanitarios incorporados
nº de horas ampliadas en atención primaria
nº de profesionales que permanecen dos años o más
nivel de satisfacción de la población
acceso ≤ 15-30 min a PAC/ centro sanitario 24h/día

IMPACTO ESPERADO

- SOCIAL: mejora del acceso a servicios sanitarios básicos. Incremento de la calidad de vida y seguridad sanitaria.
- SOCIOECONÓMICO: reducción en la rotación de personal.
- INMATERIAL: aumento de la confianza institucional y comunitaria.
- TERRITORIAL: refuerzo del arraigo profesional en la Comarca.





BLOQUE I - DEFINICIÓN ESTRATÉGICA



ARRAIGO PROFESIONAL RURAL

SUB-ACCIÓN 5

HABITAR

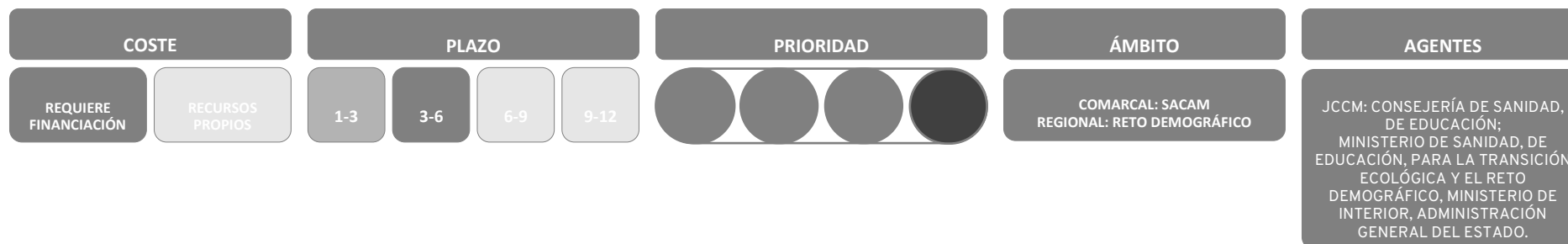
Esta acción propone un conjunto de medidas de incentivo y discriminación positiva para que los profesionales originarios de la comarca de SACAM tengan preferencia para ocupar las plazas públicas de sus municipios (maestros, profesores, médicos, enfermeros, farmacéuticos, cuerpos de seguridad, ...).

El objeto es **reducir la rotación, fomentar el arraigo** y garantizar la **estabilidad de servicios esenciales** en zonas rurales despobladas.

Se plantea una modificación normativa que permita incorporar criterios de vinculación territorial en los concursos públicos, junto con incentivos económicos, formativos y sociales. Con ello se busca consolidar una red estable de profesionales comprometidos con el territorio, asegurando la continuidad y calidad de los servicios básicos para la población rural.



BLOQUE II - PARÁMETROS DE EJECUCIÓN





BLOQUE III - BASE DIAGNÓSTICA



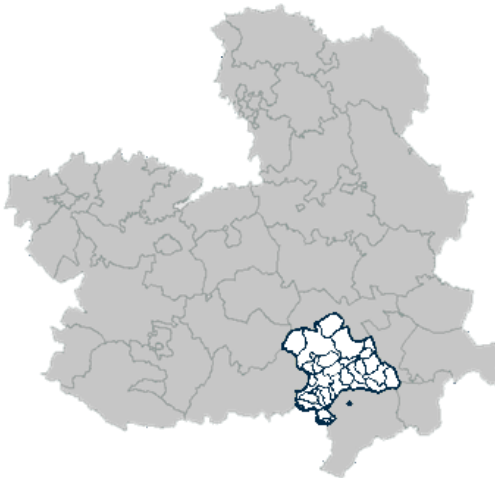
AGENDA URBANA
ESPAÑOLA


 Castilla-La Mancha

#TerritorialAgenda



UBICACIONES ESTRATÉGICAS



Medidas de aplicación regional:
Lucha frente al Reto demográfico





BLOQUE IV - DESPLIEGUE DE LA ACCIÓN

	CARÁCTER	FASE	PLAZO	COSTE	AGENTES	ÁMBITO
GOBERNANZA						
<p>Redacción de una propuesta legislativa para incluir el criterio de "arraigo territorial" en concursos públicos de plazas sanitarias, educativas y de cuerpos de seguridad</p> <p>Actualmente, la legislación española no permite reservar plazas públicas directamente por arraigo territorial en procesos de oposición o concurso. Sin embargo, existen precedentes de acción positiva en otros ámbitos (como discapacidad, género o medioambiente), y hay mecanismos legales que podrían adaptarse para zonas rurales en despoblación:</p> <p>Modificación para Ley 4/2011, de 10 de marzo, del Empleo Público en Castilla-La Mancha</p> <p>Con el fin de garantizar la prestación estable de servicios públicos esenciales en zonas rurales en riesgo de despoblación, se establece que: En los procesos selectivos para el acceso a plazas públicas en municipios catalogados como zonas rurales en despoblación, podrá reservarse hasta un 10% de las plazas convocadas para aspirantes que acrediten vinculación territorial con dichas zonas. Además, los aspirantes que accedan por esta vía deberán comprometerse a permanecer en el destino adjudicado un mínimo de 5 años.</p>	gobernanza	fase 0	medio	recursos propios	<p>JUNTA DE CASTILLA-LA MANCHA: conserjería de sanidad - conserjería de educación. MINISTERIO DE SANIDAD MINISTERIO DE EDUCACIÓN MINISTERIO PARA LA TRANSICIÓN ECOLÓGICA Y EL RETO DEMOGRÁFICO MINISTERIO DE INTERIOR DIRECCIÓN GENERAL DE LA GUARDIA CIVIL ADMINISTRACIÓN GENERAL DEL ESTADO</p>	<p>COMARCAL: SACAM</p> <p>AMPLIABLE A ZONAS RURALES DESPOBLADAS</p>
<p>Estudio Viabilidad</p> <p>El artículo 9.2 CE permite a los poderes públicos "promover las condiciones para que la libertad y la igualdad sean reales y efectivas". La reserva de plazas se basa en criterios de equidad, no de privilegio. La despoblación es un problema estructural que afecta al acceso a servicios básicos, lo que permite justificar medidas excepcionales.</p>	viabilidad	fase 1	corto			



	CARÁCTER	FASE	PLAZO	COSTE	AGENTES	ÁMBITO
ANÁLISIS						
Diagnóstico y Justificación						
Recopilación de datos sobre rotación profesional y déficit de plazas.	análisis	fase 2	medio /corto	recursos propios	JCCM, GDR SACAM	SACAM
Estudio jurídico comparado con otras medidas de acción positiva.					JCCM, ADMINISTRACIÓN GENERAL DEL ESTADO	ZONAS RURALES DESPOBLADAS
INTERVENCIÓN						
Redacción legislativa	ejecución	fase 3	medio	recursos propios	JUNTA DE CASTILLA-LA MANCHA: conserjería de sanidad - conserjería de educación. MINISTERIO DE SANIDAD MINISTERIO DE EDUCACIÓN MINISTERIO PARA LA TRANSICIÓN ECOLÓGICA Y EL RETO DEMOGRÁFICO MINISTERIO DE INTERIOR DIRECCIÓN GENERAL DE LA GUARDIA CIVIL ADMINISTRACIÓN GENERAL DEL ESTADO	ZONAS RURALES DESPOBLADAS
Elaboración de las propuestas de modificación legislativas.						
Tramitación y negociación						
Presentación ante la Junta y grupos parlamentarios.						
Incorporación a la Ley 2/2021, de 7 de mayo, de Medidas Económicas, Sociales y Tributarias frente a la Despoblación y para el Desarrollo del Medio Rural en CLM.						
PARTICIPACIÓN						
Registro comarcal de profesionales con arraigo	planificación	fase 4	corto	recursos propios	JCCM, GDR SACAM	SACAM
Identificación de profesionales originarios de la Comarca que se encuentran desplazados.						



BLOQUE V – MONITORIZACIÓN DEL IMPACTO

INDICADORES DE SEGUIMIENTO
nº de plazas reservadas y adjudicadas por arraigo
nº de profesionales que cumplen la permanencia mínima
nº de profesionales que retornan con familia
nº de nuevas unidades familiares formadas
nº de hijos escolares en centros locales
nº beneficiarios de incentivos
reducción de la rotación en SACAM
mejora de la cobertura de servicios sanitarios y educativos

IMPACTO ESPERADO

- **DEMOGRÁFICO:** retorno de profesionales con familia o formación de nuevas familias, lo que contribuye al rejuvenecimiento poblacional.
- **EDUCATIVO:** aumento de la matrícula en centros escolares rurales, fortaleciendo su viabilidad.
- **TERRITORIAL:** mejora de la equidad territorial en el acceso a empleo público.
- **SOCIAL:** estabilización de servicios esenciales en zonas rurales.
- **COMARCAL:** consolidación de SACAM como comarca con capacidad de atraer y retener talento propio.
- **SOCIAL:** refuerzo de la identidad y cohesión comarcal.





BLOQUE I - DEFINICIÓN ESTRATÉGICA



UME-Gesta

SUB-ACCIÓN 6

HABITAR

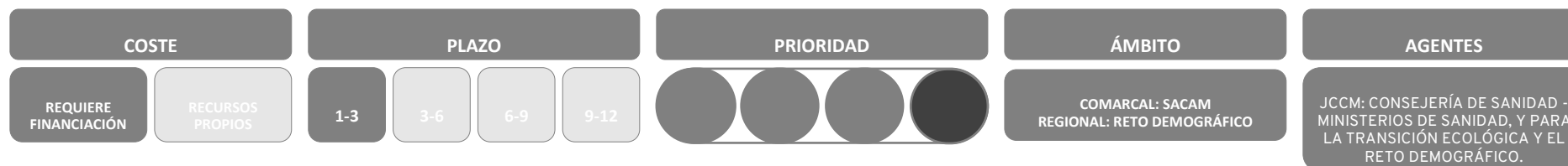
Unidad Móvil Especializada en la Gestación y atención Materna.

La acción consiste en la creación de un **servicio médico itinerante** especializado en maternidad, que recorre los municipios de SACAM para ofrecer cuidados durante el embarazo, el parto, el postparto. Pudiendo incluir también atención sanitaria a la menopausia y otras fases del ciclo femenino.

Este servicio busca evitar el desplazamiento forzoso de las pacientes a la capital, garantizar la seguridad médica y dar **apoyo a la nascencia y crianza** en la Comarca, como parte de una **estrategia de repoblación y bienestar familiar**.



BLOQUE II - PARÁMETROS DE EJECUCIÓN





BLOQUE III - BASE DIAGNÓSTICA

R1	R2	R3	R4	R5	R6	R7	R8	R9	R10	R11	R12	O1.1	O1.2	O1.3	O1.4	O1.5
R13	R14	R15	R16	R17	R18	R19	R20	R21	R22	R23	R24	O1.6	O2.1	O2.2	O2.3	O3.1
R25	R26	R27	R28	R29	R30	R31	R32	R33	R34	R35	R36	O3.2	O3.3	O4.1	O4.2	O4.3
R37	R38	R39	R40	R41	R42	R43	R44	R45	R46	R47	R48	O4.4	O4.5	O4.6	O4.7	O4.8

1	2	OE1	OE2
3	4	OE3	OE4
5	6	+C	+J
7	8	+V	+R
9	10	+Po	+Pa


AGENDA URBANA
ESPAÑOLA


 Castilla-La Mancha

#TerritorialAgenda



UBICACIONES ESTRATÉGICAS



Servicio itinerante.





BLOQUE IV - DESPLIEGUE DE LA ACCIÓN

	CARÁCTER	FASE	PLAZO	COSTE	AGENTES	ÁMBITO
ANÁLISIS						
Diagnóstico	diagnóstico	fase 1	corto	recursos propios	JCCM, SESCOAM, GDR y ayuntamientos SACAM, AMPAs, asociaciones de mujeres	SACAM
Mapeo de embarazos anuales y necesidades médicas.						
Identificación de municipios sin cobertura obstétrica.						
Estudio de rutas y frecuencias óptimas.						
Diseño del servicio y planificación	planificación	fase 2	corto	recursos propios	JCCM, SESCOAM, GDR y ayuntamientos SACAM, AMPAs, asociaciones de mujeres	SACAM
Adquisición/adaptación de Unidad Móvil equipada para la atención a la maternidad.						
Contratación de personal especializado.						
Convenio con hospitales provinciales para atención de partos complejos.						
INTERVENCIÓN						
Prestación del servicio	ejecución	fase 3	medio/corto	recursos propios	JCCM, SESCOAM, GDR y ayuntamientos SACAM, AMPAs, asociaciones de mujeres	SACAM AMPLIABLE A ZONAS RURALES DESPOBLADAS
Consultas prenatales y postnatales.						
Talleres Rurales de preparación al parto y lactancia						
Atención domiciliaria en casos especiales.						
Derivación segura en caso de complicaciones.						



DIFUSIÓN						
Campañas informativas sobre el servicio de asistencia médica especializada.	difusión	fase 4	medio	requiere financiación	JCCM, SESCAM, GDR y ayuntamientos SACAM, AMPAs, asociaciones de mujeres	SACAM

BLOQUE V – MONITORIZACIÓN DEL IMPACTO

INDICADORES DE SEGUIMIENTO
nº de embarazadas atendidas en SACAM
nº de partos gestionados o derivados con éxito
nº de municipios cubiertos por el servicio
nivel de satisfacción de las usuarias
nacimientos registrados

IMPACTO ESPERADO

- SOCIAL: Mejora del acceso a servicios de maternidad en zonas rurales aisladas. Mejora de la salud materno-infantil.
- AMBIENTAL: Reducción de desplazamientos forzosos a la capital.
- DEMOGRÁFICO: Aumento de nacimientos en la comarca.
- INMATERIAL: Refuerzo del arraigo familiar y comunitario.
- TERRITORIAL: Fortalecimiento de la confianza en el sistema sanitario rural.



BLOQUE I – DEFINICIÓN ESTRATÉGICA



JUBILARIUM – Hogares Conectados

SUB-ACCIÓN 7

HABITAR

En SACAM, muchas personas mayores viven solas en sus casas, pero no desean trasladarse a residencias convencionales. La dispersión territorial y la falta de servicios dificultan su atención continuada. **JUBILARIUM** es un modelo de residencia abierta en el que las personas mayores permanecen en sus hogares, mientras que los servicios de atención y cuidados se desplazan por el municipio. El proyecto consta de varios puntos para lograr su objetivo, según las necesidades del usuario:

- las casas se adaptan a los mayores
- las calles, si fuera necesario, incluyen un carril especial antideslizamiento (como un carril bici, de un material especial para andadores) y barandillas de apoyo para hacer más llevaderas las cuestas
- el proyecto cuenta con centros de día, para aquellos que prefieran regresar a dormir a sus casas. Estos centros incluyen comedor con cuatro comidas al día, cuidados de aseo e higiene, lavandería, peluquería y talleres
- también cuenta con centros de noche, para los que requieran cuidados nocturnos
- hay servicios de atención a domicilio: limpieza de las casas, comida a domicilio, cuidados nocturnos
- todos los ancianos disponen de un botón de auxilio, con el que piden ayuda en caso de emergencia o de necesitar a alguien
- transporte a demanda, se dispone de un vehículo equipado para desplazamientos de mayores

Este proyecto genera empleo para los cuidados y atención de los mayores. Y permite fijar, no solo la población de mayores que no abandonan el municipio, sino que atrae nuevos pobladores que serán los encargados de estos cuidados. Ya intentó implantarse en el pasado un sistema de residencia abierta, pero fracasó debido a un vacío legal no contemplado. Esta ADUR ha rediseñado la propuesta teniendo en cuenta los estrangulamientos que no permitieron que se llevara a cabo.



BLOQUE II - PARÁMETROS DE EJECUCIÓN

COSTE		PLAZO				PRIORIDAD				ÁMBITO	AGENTES
REQUIERE FINANCIACIÓN	RECURSOS PROPIOS	1-3	3-6	6-9	9-12	●	●	●	●	COMARCAL: SACAM REGIONAL: RETO DEMOGRÁFICO	JCCM, GDR y Ayuntamientos de SACAM, asociaciones, personal de cuidados y sanitario, empresas de servicios a domicilio





BLOQUE III - BASE DIAGNÓSTICA

R1	R2	R3	R4	R5	R6	R7	R8	R9	R10	R11	R12
R13	R14	R15	R16	R17	R18	R19	R20	R21	R22	R23	R24
R25	R26	R27	R28	R29	R30	R31	R32	R33	R34	R35	R36
R37	R38	R39	R40	R41	R42	R43	R44	R45	R46	R47	R48

O1.1	O1.2	O1.3	O1.4	O1.5
O1.6	O2.1	O2.2	O2.3	O3.1
O3.2	O3.3	O4.1	O4.2	O4.3
O4.4	O4.5	O4.6	O4.7	O4.8

1	2	OE1	OE2
3	4	OE3	OE4
5	6	+C	+J
7	8	+V	+R
9	10	+Po	+Pa


AGENDA URBANA
ESPAÑOLA


 Castilla-La Mancha

#TerritorialAgenda



UBICACIONES ESTRATÉGICAS:



1^{ER} municipio piloto – Casas de Lázaro

Posibles municipios de expansión: Bienservida y Povedilla





BLOQUE IV - DESPLIEGUE DE LA ACCIÓN

	CARÁCTER	FASE	PLAZO	COSTE	AGENTES	ÁMBITO
GOBERNANZA						
Regulación Legal del Modelo de Residencias Abiertas por la Junta de Comunidades de Castilla-La Mancha	gobernanza	fase 1	medio	recursos propios	Junta de Comunidades de Castilla-La Mancha	SACAM AMPLIABLE A ZONAS RURALES DESPOBLADAS
<p>Cumpliendo con el Artículo 44, de la Ley 2/2021, de 7 de mayo, de Medidas Económicas, Sociales y Tributarias frente a la Despoblación y para el Desarrollo del Medio Rural en CLM:</p> <p>c) La adaptación o la creación de nuevos servicios adecuados para atender las necesidades específicas de las personas mayores que viven en municipios pequeños o afectados por la despoblación, como centros multiservicios, unidades específicas de alojamiento y convivencia, viviendas con apoyo o supervisadas, servicios itinerantes y cualquier dispositivo que cuente con la perceptiva regulación y la correspondiente autorización para su puesta en funcionamiento.</p> <p>La actual regulación de residencias en CLM no contempla este modelo. Es necesario incluir mayor flexibilidad en el modelo residencial: Se debe permitir que los servicios se presten en entornos no institucionalizados, como viviendas adaptadas o unidades de convivencia integradas en el pueblo.</p>						
PARTICIPACIÓN						
Diagnóstico Participativo	diagnóstico	fase 2	corto	recursos propios	JCCM, GDR y ayuntamientos de SACAM, asociaciones, personal de cuidados y sanitario, empresas de servicios domiciliarios	SACAM: Municipio Piloto, posibles municipios de expansión
Identificación de personas mayores susceptibles de participar.						
Mapeo de recursos locales disponibles (servicios, profesionales, infraestructuras, ...).						
Encuestas y entrevistas con mayores, familias y agentes comunitarios.						
ANÁLISIS						
Estado del arte	análisis	fase 3	corto/medio	requiere financiación	JCCM, GDR y ayuntamientos de SACAM,	SACAM: Municipio Piloto
Evaluación de viviendas y condiciones de habitabilidad.						



	CARÁCTER	FASE	PLAZO	COSTE	AGENTES	ÁMBITO
Evaluación de los recursos locales disponibles.					asociaciones, personal de cuidados y sanitario, empresas de servicios domiciliarios	Casas de Lázaro
Evaluación del estado y accesibilidad de las calles.						
Diseño del modelo de atención						
Definición de los servicios móviles (sanitarios, sociales, domésticos).						
Selección de perfiles profesionales: motivación a futuros emprendedores y acompañamiento.						
Diseño de rutas y frecuencia de atención.						
Desarrollo de protocolos de coordinación y seguimiento.						
Digitalización: los mayores deben tener un mando con un botón de llamada que también permita a los cuidadores controlar su ubicación. De manera que desde la sede central puedan coordinar mejor conociendo la ubicación y necesidades de cada una de las personas cuidadas.						
INTERVENCIÓN						
Preparación operativa	planificación	fase 5	corto	requiere financiación	JCCM, GDR y ayuntamientos de SACAM, asociaciones, personal de cuidados y sanitario, empresas de servicios domiciliarios	SACAM: Municipio Piloto
Adquisición o adaptación de vehículos y equipamiento.						
Formación específica del equipo itinerante.						
Creación de una plataforma de gestión y comunicación.	ejecución	fase 6	medio	recursos propios		Casas de Lázaro
Puesta en marcha del proyecto piloto						
Inicio de la atención domiciliaria.	planificación	fase 7	corto	requiere financiación		
Monitorización continua de casos y ajustes operativos.						
Evaluación y mejora						
Reuniones periódicas con usuarios, familias y profesionales.						



	CARÁCTER	FASE	PLAZO	COSTE	AGENTES	ÁMBITO
Identificación de buenas prácticas y áreas de mejora.	propagación		medio / corto	requiere financiación		
Rediseño parcial si es necesario.						
Escalado comarcal		fase 8				SACAM: posibles municipios de expansión
Presentación de resultados a otros municipios de SACAM.						
Adaptación del modelo a diferentes realidades comarcales.		Bienservida, Povedilla				
DIFUSIÓN						
Campaña de sensibilización y presentación pública del proyecto.	divulgación	fase 9	corto	requiere financiación	GDR, ayuntamientos de SACAM, JCCM	SACAM



BLOQUE V – MONITORIZACIÓN DEL IMPACTO

INDICADORES DE SEGUIMIENTO
nº de personas atendidas en sus hogares
grado de satisfacción de usuarios y familias
reducción de ingresos en residencias convencionales
coste por usuario frente al modelo convencional
nº de puestos de trabajo generados
nº de nuevos pobladores
nº de empresas de servicios y cuidados creadas

IMPACTO ESPERADO

- SOCIAL: mejora de la calidad de vida de los mayores, reducción de la soledad no deseada, fortalecimiento de vínculos comunitarios.
- TERRITORIAL: revalorización del entorno rural como espacio de vida digna para todas las edades.
- ECONÓMICO: optimización de recursos públicos, generación de empleo local en cuidados.
- INNOVACIÓN: modelo replicable y escalable.



BLOQUE I - DEFINICIÓN ESTRATÉGICA

SEGURIDAD RURAL ACTIVA
ACCIÓN 4

HABITAR La despoblación ha provocado que muchos pueblos queden habitados casi exclusivamente por personas mayores, que viven solas y se sienten **inseguras** ante la ausencia de vigilancia y respuesta rápida ante emergencias. Esta acción busca reforzar la **seguridad ciudadana** mediante la presencia activa y regular de los cuerpos de seguridad (Guardia Civil) en los municipios rurales de SACAM.

Se trata de un proyecto piloto que se iniciará en los municipios prioritarios: aquellos con mayor proporción de población envejecida y baja densidad demográfica. Se plantea como respuesta directa a la **sensación de indefensión** que manifiestan los vecinos, ante el abandono progresivo de servicios públicos y el aumento del sentimiento de vulnerabilidad. Reforzar la **seguridad** como servicio público esencial, mejorar la percepción de **protección**, y contribuir a la **permanencia y atracción del medio rural**.

Además, se pretende incorporar sistemas de alerta temprana y coordinación con servicios de emergencia para garantizar una respuesta rápida y eficaz.

BLOQUE II - PARÁMETROS DE EJECUCIÓN

COSTE		PLAZO				PRIORIDAD				ÁMBITO		AGENTES	
REQUIERE FINANCIACIÓN	RECURSOS PROPIOS	1-3	3-6	6-9	9-12					COMARCAL: SACAM REGIONAL: RETO DEMOGRÁFICO		Ayuntamientos de SACAM, JCCM, GDR, Ministerio de Interior.	



BLOQUE III - BASE DIAGNÓSTICA

R1	R2	R3	R4	R5	R6	R7	R8	R9	R10	R11	R12	O1.1	O1.2	O1.3	O1.4	O1.5
R13	R14	R15	R16	R17	R18	R19	R20	R21	R22	R23	R24	O1.6	O2.1	O2.2	O2.3	O3.1
R25	R26	R27	R28	R29	R30	R31	R32	R33	R34	R35	R36	O3.2	O3.3	O4.1	O4.2	O4.3
R37	R38	R39	R40	R41	R42	R43	R44	R45	R46	R47	R48	O4.4	O4.5	O4.6	O4.7	O4.8

1	2	OE1	OE2
3	4	OE3	OE4
5	6	+C	+J
7	8	+V	+R
9	10	+Po	+Pa


AGENDA URBANA
ESPAÑOLA


 Castilla-La Mancha

#TerritorialAgenda



UBICACIONES ESTRATÉGICAS:



Municipios prioritarios:
Viveros y Salobre





BLOQUE IV - DESPLIEGUE DE LA ACCIÓN

	CARÁCTER	FASE	PLAZO	COSTE	AGENTES	ÁMBITO
GOBERNANZA						
Coordinación institucional con el Ministerio de Interior.	gobernanza	fase 1	medio	recursos propios	Delegación del Gobierno, Ministerio de Interior, JCCM	SACAM AMPLIABLE A ZONAS RURALES DESPOBLADAS
Incluir un apartado de medidas de seguridad en municipios despoblados en la Ley 2/2021, de 7 de mayo, de Medidas Económicas, Sociales y Tributarias frente a la Despoblación y para el Desarrollo del Medio Rural en CLM.						
PARTICIPACIÓN						
Identificación de los municipios con mayor vulnerabilidad y demanda ciudadana.	análisis	fase 2	corto	recursos propios	JCCM, Guardia Civil, GDR y ayuntamientos SACAM, asociaciones vecinales	SACAM: municipios prioritarios Viveros Salobre
Recogida de testimonios y datos sobre la inseguridad percibida.						
ANÁLISIS						
Diagnóstico territorial	planificación	fase 3	medio/corto	requiere financiación	Guardia Civil, GDR y ayuntamientos SACAM, asociaciones vecinales	SACAM: municipios prioritarios Viveros Salobre
Evaluación de infraestructuras disponibles para reactivar la presencia de agentes de la guardia civil.						
GOBERNANZA						
Coordinación institucional	gobernanza	fase 4	corto	recursos propios	Guardia Civil, GDR	SACAM: municipios prioritarios Viveros
Reuniones con la Delegación del Gobierno y la Guardia Civil.						
Definición del modelo operativo: patrullas itinerantes, puntos fijos y atención a domicilio.	planificación		medio	requiere financiación		Salobre



	CARÁCTER	FASE	PLAZO	COSTE	AGENTES	ÁMBITO
INTERVENCIÓN						
Puesta en marcha piloto	ejecución	fase 5	medio	requiere financiación	Guardia Civil, GDR	SACAM: municipios prioritarios
Activación de patrullas en los municipios seleccionados. Rehabilitación de espacios para la atención ciudadana si fuera necesario.						
Evaluación y mejora	evaluación	fase 6	medio/corto	requiere financiación	Guardia Civil, GDR y ayuntamientos SACAM, asociaciones vecinales	SACAM: municipios prioritarios
Medición del impacto en percepción de seguridad. Identificación de áreas de mejora. Rediseño parcial si es necesario.						
Escalado Comarcal	propagación	fase 7	medio	requiere financiación	JCCM, Guardia Civil, GDR y ayuntamientos SACAM, asociaciones vecinales	SACAM: resto de municipios
Escalado progresivo a otros municipios de la Comarca.						
DIFUSIÓN						
Campaña de comunicación para informar y generar confianza.	divulgación	fase 8	medio	requiere financiación	JCCM, GDR, ayuntamientos SACAM	SACAM



BLOQUE V – MONITORIZACIÓN DEL IMPACTO

INDICADORES DE SEGUIMIENTO
nº de municipios con presencia activa de la Guardia Civil
nº de patrullas rurales desplegadas
tiempo medio de respuesta ante incidencias
grado de satisfacción ciudadana (encuestas periódicas)
nº de intervenciones realizadas en domicilios de personas mayores


IMPACTO ESPERADO

- SOCIAL: reducción de la sensación de indefensión, mejora del bienestar de las personas mayores, fortalecimiento del vínculo entre ciudadanía e instituciones.
- TERRITORIAL: revalorización del territorio rural como espacio seguro y habitable.
- POLÍTICO-INSTITUCIONAL: refuerzo del compromiso del Estado con los territorios en despoblación.
- DEMOGRÁFICO: mejora de las condiciones para la permanencia y atracción de nuevos pobladores.





BLOQUE I - DEFINICIÓN ESTRATÉGICA


ACCIÓN 5


PlanificaRural SACAM

HABITAR

Programa comarcal de **actualización y elaboración de instrumentos de planeamiento urbanístico** adaptado a las necesidades del medio rural.

La mayoría de los municipios de SACAM carecen de instrumentos urbanísticos vigentes, lo que dificulta la gestión del suelo, la atracción de población, la implantación de actividades económicas y la protección del patrimonio y el paisaje.

Esta acción tiene como objetivo dotar a los municipios de SACAM de **instrumentos urbanísticos actualizados**, adecuados a la realidad territorial, social y ambiental de la comarca.



BLOQUE II - PARÁMETROS DE EJECUCIÓN

COSTE		PLAZO				PRIORIDAD				ÁMBITO	AGENTES
REQUIERE FINANCIACIÓN	RECURSOS PROPIOS	1-3	3-6	6-9	9-12					COMARCAL: SACAM	Ayuntamientos SACAM, GDR, JCCM, equipos técnicos especializados, ciudadanía y agentes locales



BLOQUE III - BASE DIAGNÓSTICA

R1	R2	R3	R4	R5	R6	R7	R8	R9	R10	R11	R12
R13	R14	R15	R16	R17	R18	R19	R20	R21	R22	R23	R24
R25	R26	R27	R28	R29	R30	R31	R32	R33	R34	R35	R36
R37	R38	R39	R40	R41	R42	R43	R44	R45	R46	R47	R48

O1.1	O1.2	O1.3	O1.4	O1.5
O1.6	O2.1	O2.2	O2.3	O3.1
O3.2	O3.3	O4.1	O4.2	O4.3
O4.4	O4.5	O4.6	O4.7	O4.8

1	2	OE1	OE2
3	4	OE3	OE4
5	6	+C	+J
7	8	+V	+R
9	10	+Po	+Pa

AGENDA URBANA

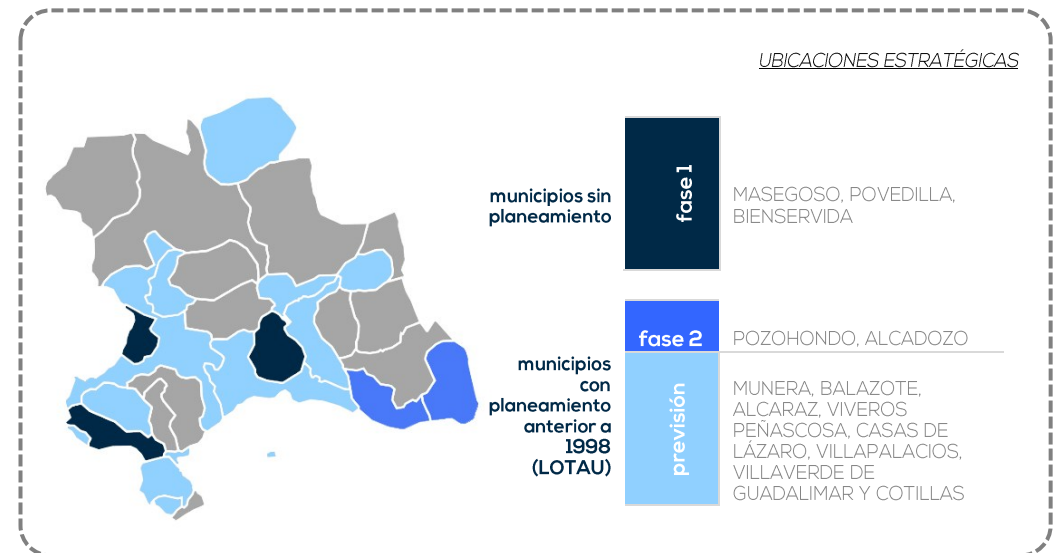
ESPAÑOLA



Castilla-La Mancha

#TerritorialAgenda







BLOQUE IV - DESPLIEGUE DE LA ACCIÓN

	CARÁCTER	FASE	PLAZO	COSTE	AGENTES	ÁMBITO
ANÁLISIS						
Diagnóstico comarcal	análisis	fase 1	completado ADUR	recursos propios	Ayuntamientos SACAM, GDR, JCCM, equipos técnicos especializados, ciudadanía y agentes locales	SACAM
ADUR: Identificación de los municipios prioritarios por urgencia o potencial de desarrollo.		planificación	fase 2	medio		
Diseño del programa técnico						
Definición de modelos de planeamiento adaptados a cada municipio.						
Selección de equipos técnicos y planificación de trabajos.						
Establecimiento de criterios comarcales comunes: sostenibilidad, vivienda, ...						
INTERVENCIÓN						
Elaboración de los instrumentos	ejecución	fase 3	medio	requiere financiación	Ayuntamientos SACAM, GDR, JCCM, equipos técnicos especializados, ciudadanía y agentes locales	SACAM
Redacción de planes urbanísticos en colaboración con los ayuntamientos.						
Integración de criterios ambientales, sociales y económicos.						
PARTICIPACIÓN						
Procesos participativos con vecinos y agentes locales.	análisis	fase 4	corto	recursos propios	Ayuntamientos SACAM, equipos técnicos especializados, ciudadanía y agentes locales	SACAM



GOBERNANZA						
Tramitación y aprobación						
Presentación pública de los documentos.						
Tramitación administrativa antes la Junta de Comunidades.						
Sistema de revisión periódica y de actualización de los instrumentos.						
gobernanza	fase 5	corto	recursos propios	Ayuntamientos SACAM, GDR, JCCM, equipos técnicos especializados	SACAM	

BLOQUE V – MONITORIZACIÓN DEL IMPACTO

INDICADORES DE SEGUIMIENTO
nº de municipios con instrumentos urbanísticos vigentes tras la acción
nº de planes redactados y aprobados
nº de procesos participativos realizados
tiempo medio de tramitación por municipio
grado de satisfacción de ayuntamientos y ciudadanía
nº de ayuntamientos que incorporaron criterios de sostenibilidad y resiliencia

IMPACTO ESPERADO

- TERRITORIAL: mejora de la capacidad de ordenación del suelo y planificación del desarrollo local.
- SOCIAL: mayor transparencia y participación en decisiones urbanísticas.
- ECONÓMICO: facilita la implantación de actividades, mejora la seguridad jurídica y atrae inversión.
- AMBIENTAL: protección del paisaje, uso racional del suelo y adaptación.





BLOQUE I - DEFINICIÓN ESTRATÉGICA



Estrategia de Movilidad Integral SACAM

ACCIÓN 6

CONECTAR

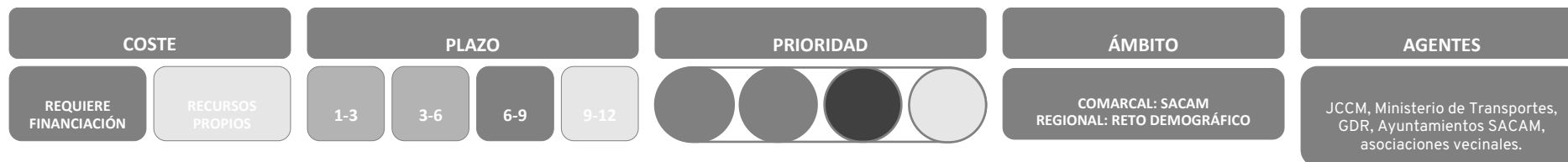
La acción busca **mejorar la conectividad** de la comarca de SACAM, caracterizada por **zonas aisladas** y por **largos tiempos de desplazamiento** que afectan negativamente a la calidad de vida.

Se propone una estrategia integral que combine sub-acciones como: transporte público a demanda, colaboración público-privada en líneas de autobús, y el impulso de infraestructuras clave como la autovía A-32. Además, se incorporarán sistemas de coordinación intermunicipal que optimicen rutas y horarios.

Esta estrategia pretende reducir el aislamiento, favorecer la movilidad sostenible y la cohesión territorial, facilitando el acceso a servicios básicos y oportunidades laborales.

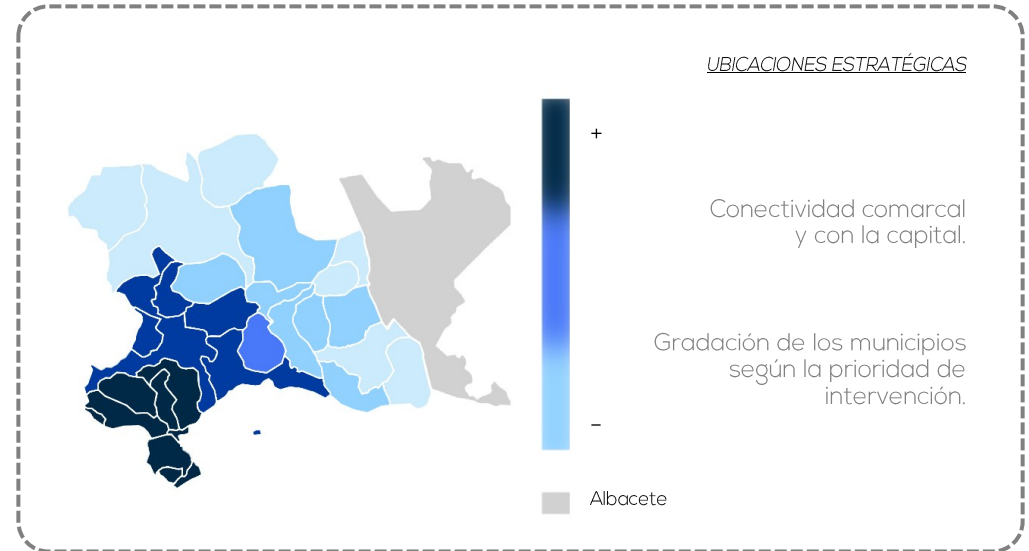


BLOQUE II - PARÁMETROS DE EJECUCIÓN





BLOQUE III - BASE DIAGNÓSTICA



BLOQUE IV - DESPLIEGUE DE LA ACCIÓN

	CARÁCTER	FASE	PLAZO	COSTE	AGENTES	ÁMBITO
DIAGNÓSTICO INTEGRAL DE SITUACIÓN						
Diagnóstico técnico de movilidad comarcal	análisis	fase 1	corto	recursos propios	Ayuntamientos SACAM, GDR, JCCM, equipos técnicos especializados	SACAM
Realizar un estudio de movilidad comarcal: tiempos de desplazamiento, rutas existentes, y análisis de conectividad intermunicipal.						
Estudio de las rutas críticas.						
Diagnóstico infraestructuras comarcales						
Estudio del estado de las infraestructuras existentes.						
Diagnóstico transporte público	fase 2					
Análisis del funcionamiento del transporte público en la comarca.						
PARTICIPACIÓN						
Diagnóstico participado	análisis participativo	fase 3	corto	recursos propios	Ayuntamientos SACAM, equipos técnicos especializados, ciudadanía y agentes locales	SACAM
Procesos participativos complementarios con vecinos y agentes locales. Incluye encuestas, entrevistas y análisis técnico.						
DISEÑO ESTRATÉGICO						
Redacción de la Estrategia de Movilidad Integral y las sub-acciones vinculadas	planificación	fase 4	corto	requiere financiación	JCCM, técnicos comarcales, equipos especializados y expertos en movilidad	SACAM
Elaboración de la Estrategia de Movilidad Integral: incluirá objetivos, líneas de actuación, criterios de priorización, indicadores y marco de gobernanza.						
Establecimiento de criterios comarcales comunes.						
Sub-acción- 8: plan de transporte público a demanda						
Sub-acción- 9: agilización proyecto A-32						



	CARÁCTER	FASE	PLAZO	COSTE	AGENTES	ÁMBITO
PARTICIPACIÓN						
Validación ciudadana						
Organización de talleres ciudadanos, mesas técnicas y reuniones institucionales para validar el contenido de la estrategia y recoger aportaciones.	validación participativa	fase 5	corto	recursos propios	Ayuntamientos SACAM, equipos técnicos especializados, ciudadanía y agentes locales	SACAM
VIABILIDAD						
Viabilidad de las mejoras de infraestructuras						
Selección de las vías cuya mejora puedan tener mayor repercusión comarcal y estudio de la viabilidad de los proyectos.						
Financiación						
Estudio de posibilidades de financiación: fondos autonómicos, fondos estatales, fondos europeos.	ejecución	fase 6	corto	requiere financiación	JCCM, técnicos comarcales, equipos especializados y expertos en movilidad	SACAM
Estudio posibilidad de colaboración público-privada.						
GOBERNANZA						
Tramitación y aprobación						
Coordinación interadministrativa.	gobernanza	fase 7	permanente	recursos propios	Ministerio de Transportes, Ayuntamientos SACAM, GDR, JCCM, equipos técnicos especializados	SACAM
Presentación pública de los documentos.						
Aprobación institucional de la Estrategia por parte de los órganos comarcales y regionales, y activación del plan de implementación por fases.						



	CARÁCTER	FASE	PLAZO	COSTE	AGENTES	ÁMBITO
PLANIFICACIÓN						
Coordinación de sub-acciones asociadas	planificación	fase 8	corto	requiere financiación	Ministerio de Transportes, JCCM, técnicos comarcales, equipos especializados y expertos en movilidad	Comarcal y Regional
Selección de equipos técnicos y planificación de trabajos.						
Unidad de coordinación que supervise la adecuación de los subproyectos a la Estrategia, así como supervise la ejecución de estos.						



BLOQUE V – MONITORIZACIÓN DEL IMPACTO

INDICADORES DE SEGUIMIENTO
nº de municipios que participan en la estrategia
nº de usuarios de las nuevas fórmulas de transporte público
nº de reuniones técnicas y participativas realizadas
nº de convenios público-privados firmados
grado de ejecución de las etapas previstas (porcentaje completado)
tiempo medio de desplazamiento entre municipios antes y después de la implementación
tiempo medio de desplazamientos de SACAM a la capital.
nivel de satisfacción ciudadana con las medidas adoptadas (encuestas)
nº de agentes implicados formalmente en la estrategia

IMPACTO ESPERADO

- TERRITORIAL: mejora de la conectividad interna y externa de la comarca, reducción del aislamiento rural.
- SOCIAL: incremento del acceso equitativo a servicios básicos, mejora en la calidad de vida y en la cohesión social.
- ECONÓMICO: estímulo a la actividad económica local mediante mejor acceso a mercados, empleo y servicios.
- AMBIENTAL: reducción de emisiones por optimización de rutas y fomento del transporte colectivo.
- INMATERIAL: refuerzo del sentimiento de pertenencia, confianza institucional y percepción positiva del futuro comarcal.



BLOQUE I - DEFINICIÓN ESTRATÉGICA



SACAM a tu Ritmo

SUB-ACCIÓN 8

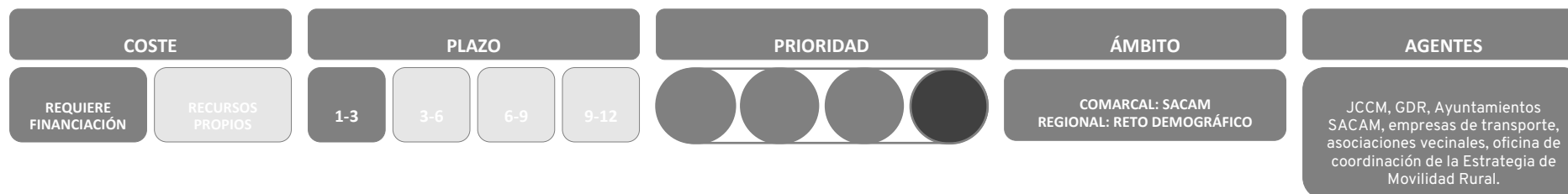
CONECTAR

Sub-acción integrada en la **Estrategia de Movilidad Integral**, orientada a ofrecer un **servicio de transporte público flexible y a demanda**, adaptado a las necesidades reales de los municipios de SACAM. El objetivo es **reducir los tiempos de desplazamiento** y la gran dependencia del vehículo privado. Así como mejorar el acceso a servicios básicos, especialmente de colectivos dependientes, y fomentar la equidad territorial.

El sistema se basará en **rutas dinámicas**, reserva previa (online y telefónica) y coordinación intermunicipal; priorizando la eficiencia, sostenibilidad y cercanía al usuario.



BLOQUE II - PARÁMETROS DE EJECUCIÓN





BLOQUE III - BASE DIAGNÓSTICA

R1	R2	R3	R4	R5	R6	R7	R8	R9	R10	R11	R12
R13	R14	R15	R16	R17	R18	R19	R20	R21	R22	R23	R24
R25	R26	R27	R28	R29	R30	R31	R32	R33	R34	R35	R36
R37	R38	R39	R40	R41	R42	R43	R44	R45	R46	R47	R48

O1.1	O1.2	O1.3	O1.4	O1.5
O1.6	O2.1	O2.2	O2.3	O3.1
O3.2	O3.3	O4.1	O4.2	O4.3
O4.4	O4.5	O4.6	O4.7	O4.8

1	2	OE1	OE2
3	4	OE3	OE4
5	6	+C	+J
7	8	+V	+R
9	10	+Po	+Pa

AGENDA URBANA
ESPAÑOLA


 Castilla-La Mancha

#TerritorialAgenda



UBICACIONES ESTRATÉGICAS

MUNICIPIOS PILOTO (sedes centrales)

(1) Alcaraz

(2) Robledo.

DAN SERVICIO A:

(1) Vianos, Salobre, Villapalacios, Bienservida, Villaverde de Guadalimar, Cotillas

(2) Casas de Lázaro, Masegoso, Peñascosa, Viveros, Povedilla





BLOQUE IV - DESPLIEGUE DE LA ACCIÓN

	CARÁCTER	FASE	PLAZO	COSTE	AGENTES	ÁMBITO
ANÁLISIS						
Estudio de viabilidad						
Análisis técnico y territorial complementario al de la Acción-6 . Debe identificar rutas potenciales, demanda estimada, puntos de parada, frecuencia óptima y modelo de gestión.	análisis	fase 0	corto	recursos propios	GDR, ayuntamientos de SACAM, técnicos comarcales, equipos técnicos especializados	SACAM
PARTICIPACIÓN						
Encuestas ciudadanas que favorezcan el estudio técnico de viabilidad. Pueden aprovecharse las realizadas para la Estrategia Integral, e incluir preguntas específicas orientadas a esta sub-acción.	análisis	fase 1	corto	recursos propios	GDR, ayuntamientos de SACAM, técnicos comarcales, equipos técnicos especializados, asociaciones vecinales	SACAM
PLANIFICACIÓN						
Diseño del servicio						
Definición del modelo de transporte a demanda: sistema de reserva (teléfono, app), vehículos necesarios, horarios flexibles, criterios de accesibilidad y sostenibilidad.	planificación	fase 2	corto	requiere financiación	JCCM, GDR y ayuntamientos SACAM, operadores de transporte, equipos técnicos especializados	SACAM
Adaptación a colectivos vulnerables como es la tercera edad.						
INTERVENCIÓN						
Implementación del piloto						
Puesta en marcha del servicio en 3 municipios (1 de cada subcomarca).	ejecución	fase 3	corto	requiere financiación	JCCM, GDR y ayuntamientos SACAM, empresa de transporte	municipios Piloto
Los criterios de selección de los municipios piloto deberán tener en cuenta su aislamiento y demanda prioritaria.						Alcaraz
						Robledo



	CARÁCTER	FASE	PLAZO	COSTE	AGENTES	ÁMBITO
EVALUACIÓN PRELIMINAR						
Análisis de victorias y fracasos del piloto	evolución	fase 4	corto	recursos propios	GDR, ayuntamientos de SACAM, técnicos comarcales, equipos técnicos especializados, asociaciones vecinales	municipios Piloto
Recogida de datos de uso, satisfacción ciudadana.						
Estudio técnico de costes operativos y eficiencia.						
Perfeccionamiento del modelo						SACAM
Ajuste del modelo antes de su expansión.						
ESCALADO COMARCAL						
Extensión progresiva del servicio al resto de municipios de SACAM, con adaptación local.	expansión	fase 5	corto	requiere financiación	JCCM, GDR y ayuntamientos SACAM, empresa de transporte	SACAM
Integración con otros servicios de transporte existentes.						
DIFUSIÓN						
Campaña de lanzamiento	divulgación	fase 6	corto	recursos propios	JCCM, GDR y ayuntamientos SACAM	SACAM
Presentación pública del servicio.						
GOBERNANZA						
Coordinación comarcal.	gobernanza	fase 7	continuo	recursos propios	JCCM, GDR y ayuntamientos SACAM	SACAM
Coordinación de fondos.						



INDICADORES DE SEGUIMIENTO
nº de municipios adheridos al servicio
nº de usuarios registrados y frecuencia de uso
tiempo medio de espera y de desplazamiento por trayecto
porcentaje de población con acceso efectivo al servicio
nivel de satisfacción ciudadana (encuestas periódicas)
nº de rutas activas y kilómetros recorridos
reducción estimada de emisiones por uso compartido del transporte
coste operativo por usuario y por trayecto

IMPACTO ESPERADO

- **TERRITORIAL:** mejora de la conectividad entre núcleos rurales, reducción del aislamiento y refuerzo de la cohesión comarcal.
- **SOCIAL:** incremento del acceso equitativo a servicios básicos y mejora en la calidad de vida: especialmente para personas mayores y sin vehículo propio.
- **ECONÓMICO:** estímulo a la actividad económica local mediante mayor movilidad; generación de empleo local vinculado al servicio.
- **AMBIENTAL:** reducción de emisiones por optimización de rutas y uso compartido de vehículos; menor dependencia del transporte privado.
- **INMATERIAL:** mejora en la percepción de la calidad de vida y de la confianza institucional.





BLOQUE I - DEFINICIÓN ESTRATÉGICA



ImpulsA-32

SUB-ACCIÓN 9

CONECTAR

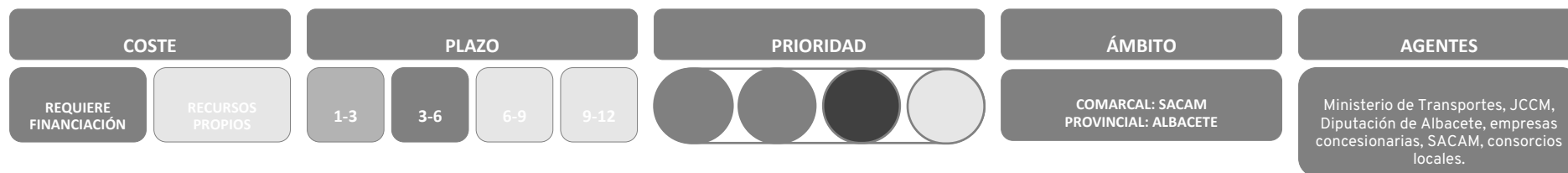
Sub-acción de la **Estrategia de Movilidad Integral**, orientada a **acelerar la ejecución del proyecto de la Autovía A-32** que articulará territorialmente la Comarca. La propuesta busca superar las limitaciones presupuestarias y políticas actuales, combinando inversión privada, fondos europeos y compromiso estatal a través de pagos por disponibilidad.



El planteamiento consiste en que la **JCCM** declare el proyecto como prioritario y gestione la captación de fondos europeos (FEDER, PRTR, ITI), que, mediante negociación, se destinarán al Estado por tratarse de una infraestructura de su competencia. El **Ministerio de Transportes** asumiría la ejecución mediante un posible modelo de **colaboración público-privada**, donde el sector privado financia y construye los tramos, además de encargarse del mantenimiento, mientras que el Estado garantiza pagos por disponibilidad a largo plazo, asegurando la titularidad pública y acelerando la finalización de la autovía sin depender exclusivamente de los presupuestos generales. Las principales claves para que la negociación entre la JCCM y el Estado funcione son:

- 1) Acuerdo político: justificación de que la A-32 es estratégica para la cohesión territorial, la lucha contra la despoblación y el impulso socioeconómico, alineada con los objetivos de los fondos europeos.
- 2) Plazos: el ministerio debe comprometerse a ejecutar el proyecto en los plazos definidos, evitando que los fondos queden bloqueados.
- 3) Visibilidad compartida: ambas administraciones deben obtener rédito político, presentándolo como un logro conjunto.
- 4) Marco jurídico claro: la cesión debe formalizarse mediante convenios interadministrativos que regulen la transferencia y el uso de los fondos.

BLOQUE II - PARÁMETROS DE EJECUCIÓN





BLOQUE III - BASE DIAGNÓSTICA

R1	R2	R3	R4	R5	R6	R7	R8	R9	R10	R11	R12	O1.1	O1.2	O1.3	O1.4	O1.5
R13	R14	R15	R16	R17	R18	R19	R20	R21	R22	R23	R24	O1.6	O2.1	O2.2	O2.3	O3.1
R25	R26	R27	R28	R29	R30	R31	R32	R33	R34	R35	R36	O3.2	O3.3	O4.1	O4.2	O4.3
R37	R38	R39	R40	R41	R42	R43	R44	R45	R46	R47	R48	O4.4	O4.5	O4.6	O4.7	O4.8

1	2	OE1	OE2
3	4	OE3	OE4
5	6	+C	+J
7	8	+V	+R
9	10	+Po	+Pa


AGENDA URBANA
ESPAÑOLA


 Castilla-La Mancha

#TerritorialAgenda



UBICACIONES ESTRATÉGICAS



Toda la comarca de SACAM, especialmente los municipios por los que pasa la A-32.





BLOQUE IV - DESPLIEGUE DE LA ACCIÓN

	CARÁCTER	FASE	PLAZO	COSTE	AGENTES	ÁMBITO
GOBERNANZA						
Constitución de la Mesa técnica interadministrativa						
Creación de un órgano de coordinación entre el Ministerio de Transportes, la Junta de Comunidades de Castilla-La Mancha y la Diputación de Albacete para: - definir el marco de colaboración y responsabilidades y cronograma; - planificar, priorizar y supervisar los tramos pendientes.	gobernanza	fase 1	corto	recursos propios	Ministerio de Transportes, JCCM, Diputación de Albacete	Regional CLM
ANÁLISIS						
Actualización técnica y ambiental de los proyectos						
Revisión de los proyectos técnicos existentes, verificación de los que se hayan quedado obsoletos, así como de los estudios de impacto ambiental y tramitaciones necesarias para su reactivación.	análisis	fase 2	corto	recursos propios	Ministerio de Transportes, JCCM, Diputación de Albacete	Regional CLM
FINANCIACIÓN COMPLEMENTARIA						
Captación de financiación complementaria para agilizar el proceso						
Identificación y solicitud de fondos europeos (FEDER, PRTR, ITI), aportaciones regionales y provinciales y estructuración del modelo de colaboración público-privada.	planificación		corto	recursos propios		
Búsqueda de cofinanciación europea (FEDER, PRTR, ITI).						
<u>Fondo Europeo de Desarrollo Regional (FEDER) 2021-2027</u> Su objetivo es mejorar la conectividad, reducir desigualdades territoriales y fomentar las infraestructuras sostenibles. El proyecto de la A-32 puede encajar en estos fondos ya que se trata de una vía clave para la vertebración del sureste peninsular y el acceso a servicios básicos.	planificación	fase 3	corto	recursos propios	Ministerio de Transportes, JCCM, Diputación de Albacete, GDR	Regional CLM



	CARÁCTER	FASE	PLAZO	COSTE	AGENTES	ÁMBITO	
Fondos NEXT GENERATION -Plan de Recuperación, Transformación y Resiliencia (PRTR) Algunos subprogramas permiten financiar infraestructuras viarias si se vinculan con objetivos como: reducción de emisiones, conectividad de zonas rurales y acceso a servicios esenciales.	planificación		corto	recursos propios	Ministerio de Transportes, JCCM, Diputación de Albacete, GDR	Regional CLM	
Iniciativas territoriales Integradas (ITI) Castilla-La Mancha tiene zonas ITI como es el caso de la Sierra de Alcaraz y Campo de Montiel, que pueden recibir financiación prioritaria para proyectos que combatan la despoblación y mejoren la accesibilidad. En el caso de la A-32, se trata de una infraestructura clave para fijar población y atraer inversión.							
Diseño financiero del modelo de colaboración público-privada Colaboración público-privada: Definición del modelo de pagos por disponibilidad.							
DIAGNÓSTICO							
Selección de los tramos prioritarios	diagnóstico	fase 4	corto	recursos propios	Ministerio de Transportes, JCCM, Diputación de Albacete, GDR, ayuntamientos SACAM	Provincial AB	
Identificación y priorización de los tramos con mayor viabilidad técnica y territorial:							
Albacete-Balazote							
Balazote-Robledo							
Robledo-Reolid	GOBERNANZA						
Identificación del proyecto como estratégico	gobernanza	fase 5	corto	recursos propios	Ministerio de Transportes, JCCM, Diputación de Albacete, GDR, ayuntamientos SACAM	Provincial AB	
La JCCM puede presentar la A-32 como parte de su plan regional de infraestructuras financiable con fondos europeos (FEDER, PRTR, ETC.)							
El Ministerio de Transportes tendrá que validar y asumir la ejecución técnica, ya que el proyecto es de titularidad estatal.							



	CARÁCTER	FASE	PLAZO	COSTE	AGENTES	ÁMBITO
Coordinación Interadministrativa						
Se establecerá la Mesa Técnica entre JCCM y Ministerio para definir:	gobernanza	fase 6	corto			
-Tramos prioritarios						
-Calendario de ejecución						
-Reparto de responsabilidades administrativas						
-Tramitación ambiental y urbanística						
ASIGNACIÓN PRESUPUESTARIA COMPARTIDA						
Fondos Europeos	planificación	fase 7	corto	requiere financiación	Ministerio de Transportes, JCCM, Diputación de Albacete, GDR, ayuntamientos SACAM, sector privado	Provincial AB
Los fondos europeos cubrirían un porcentaje del coste. Esto reduce considerablemente la carga financiera del Ministerio, lo que puede favorecer su aprobación.						
Financiación Estatal						
El resto debe ser responsabilidad del Estado, que puede recurrir a una colaboración público-privada.						
Viabilidad						
Estudio de viabilidad técnico-financiera: que demuestre que le modelo es rentable y sostenible.						
DISEÑO TÉCNICO						
Propuesta técnica sólida que demuestre el impacto económico, social y territorial de la A-32.	proyección	fase 8	corto	requiere financiación	Ministerio de Transportes, JCCM, Diputación de Albacete, GDR, ayuntamientos SACAM, sector privado	Provincial AB
Elaboración del proyecto técnico de los tramos que hayan quedado obsoletos.						
Estudio de viabilidad ambiental.						



	CARÁCTER	FASE	PLAZO	COSTE	AGENTES	ÁMBITO
INTERVENCIÓN						
Licitación y adjudicación	ejecución	fase 9	corto	requiere financiación	Ministerio de Transportes, JCCM, Diputación de Albacete, GDR, ayuntamientos SACAM, sector privado	Provincial AB
Publicación de los pliegos, recepción de ofertas, evaluación y adjudicación del contrato a la empresa concesionaria		fase 10	medio / corto	requiere financiación		
Ejecución			fase 11	corto		
Inicio de las obras en el tramo piloto, con seguimiento técnico, ambiental y financiero por parte de la mesa técnica.						
Seguimiento						
Evaluación de resultados para escalar el modelo a otros tramos.						
Supervisión del avance de las obras, cumplimiento de plazos y calidad.						
DIFUSIÓN						
Visibilizar el compromiso institucional con la vertebración territorial y la lucha contra la despoblación.	divulgación	fase 12	medio /corto	requiere financiación	Ministerio de Transportes, JCCM, Diputación de Albacete, GDR, ayuntamientos SACAM, sector privado	Provincial AB
Presentación pública de la iniciativa.						
Campañas informativas sobre los beneficios.						
Comunicación continua de los avances por tramos.						



BLOQUE V – MONITORIZACIÓN DEL IMPACTO

INDICADORES DE SEGUIMIENTO
nº de tramos ejecutados y longitud total construida (Km)
Tiempo medio de desplazamiento entre municipios antes y después de la intervención
nº de municipios beneficiados directa o indirectamente
Inversión movilizada (pública, privada y europea)
nº de empleos generados durante la construcción y mantenimiento
grado de cumplimiento del calendario de ejecución
nivel de ejecución presupuestaria por tramo


IMPACTO ESPERADO

- TERRITORIAL: mejora sustancial de la conectividad comarcal y regional, vertebración comarcal y mejora de la conectividad con la capital.
- SOCIAL: mayor acceso a servicios básicos, oportunidades laborales y educativas para la población rural.
- ECONÓMICO: estímulo a la inversión privada, mejora de la competitividad del tejido productivo local y generación de empleo directo e indirecto.
- AMBIENTAL: reducción de emisiones por mejora de la eficiencia en los desplazamientos.
- INMATERIAL: refuerzo de la confianza institucional, percepción del compromiso con el territorio y mejora de la imagen de la comarca como espacio conectado y con futuro.





BLOQUE I - DEFINICIÓN ESTRATÉGICA


 **ConectaResiduos**
ACCIÓN 7

CONECTAR

ConectaResiduos busca establecer un **sistema comarcal de gestión de residuos** para los 25 municipios de SACAM, para ello se organizan por subcomarcas (dos grupos de 8 municipios y un grupo de 9).

El objetivo es rentabilizar el proceso mediante economía de escala, optimizando la recogida, el tratamiento y valorización de residuos. La **gestión conjunta** permitirá **reducir los costes**, mejorar la **sostenibilidad ambiental**, mejorar la capacidad de negociación con empresas gestoras y facilitar el acceso a financiación para **infraestructuras compartidas**. Se plantea la creación de un consorcio o estructura de coordinación comarcal que articule la acción.

Además, se pretende reforzar las campañas de **reciclaje** realizadas en los últimos años, dado que los niveles de reciclaje en la comarca siguen siendo muy bajos. Para ello, se propone implementar un **nuevo sistema de incentivos** que fomente esta práctica, como la instalación de máquinas que devuelven una pequeña cantidad por cada envase depositado.



BLOQUE II - PARÁMETROS DE EJECUCIÓN

COSTE		PLAZO				PRIORIDAD				ÁMBITO	AGENTES
REQUIERE FINANCIACIÓN	RECURSOS PROPIOS	1-3	3-6	6-9	9-12	●	●	●	●	COMARCAL: SACAM	JCCM, Diputación de Albacete, GDR, Ayuntamientos SACAM, empresas gestoras de residuos, asociaciones vecinales.



BLOQUE III - BASE DIAGNÓSTICA

R1	R2	R3	R4	R5	R6	R7	R8	R9	R10	R11	R12	O1.1	O1.2	O1.3	O1.4	O1.5
R13	R14	R15	R16	R17	R18	R19	R20	R21	R22	R23	R24	O1.6	O2.1	O2.2	O2.3	O3.1
R25	R26	R27	R28	R29	R30	R31	R32	R33	R34	R35	R36	O3.2	O3.3	O4.1	O4.2	O4.3
R37	R38	R39	R40	R41	R42	R43	R44	R45	R46	R47	R48	O4.4	O4.5	O4.6	O4.7	O4.8

1	2	OE1	OE2
3	4	OE3	OE4
5	6	+C	+J
7	8	+V	+R
9	10	+Po	+Pa

AGENDA URBANA
ESPAÑOLA


 Castilla-La Mancha

#TerritorialAgenda



UBICACIONES ESTRATÉGICAS

3 AGRUPACIONES DE MUNICIPIOS

- (7) Ossa de Montiel, Munera, El Bonillo, Lezuza, Viveros, El Ballestero, Robledo.
- (9) La Herrera, Balazote, Pozuelo, Peñas de San Pedro, Pozohondo, Alcadozo, San Pedro, Casas de Lázaro, Masegosa.
- (9) Cotillas, Vianos, Villaverde de Guadalimar, Bienservida, Salobre, Villapalacios, Alcaraz, Povedilla, Peñascosa.





BLOQUE IV - DESPLIEGUE DE LA ACCIÓN

	CARÁCTER	FASE	PLAZO	COSTE	AGENTES	ÁMBITO
ORGANIZACIÓN TERRITORIAL						
Agrupación de los municipios	gobernanza	fase 1	corto	recursos propios	Ayuntamientos SACAM, GDR, ente coordinador	SACAM
Los municipios se agruparán por proximidad (subcomarcas) de manera que se forman tres grupos (9 + 9 + 7).						
Esto permite optimizar rutas de recogida, compartir infraestructuras de tratamiento y facilitar la coordinación entre municipios con características similares.						
Creación de un consorcio comarcal	análisis	fase 2	requiere financiación			
Constitución de un ente de gestión compartida que coordine la recogida, tratamiento y reciclaje; centralice la contratación de servicios; solicite información conjunta; y promueva campañas de sensibilización.						
Diagnóstico previo de infraestructuras existentes						
Análisis del funcionamiento de las instalaciones y recursos actuales.						
Sistema de incentivos económicos al reciclaje						
Identificación de ubicaciones estratégicas para instalar las máquinas.						
PLANIFICACIÓN DE INFRAESTRUCTURAS						
Estudio de necesidades y viabilidad de infraestructuras compartidas	planificación	fase 3	corto	requiere financiación	Ayuntamientos SACAM, GDR, equipos técnicos especializados, agentes locales	SACAM
Revisión de infraestructuras necesarias para el funcionamiento del complejo, así como estudio de viabilidad de estas: plantas de transferencia ubicadas en puntos estratégicos, centros de compostaje comunitario para residuos orgánicos, puntos limpios móviles que roten entre municipios, etc.						
Diseño del sistema de incentivos						
Selección del tipo de máquina (retorno por envase, ticket canjeable,)						



	CARÁCTER	FASE	PLAZO	COSTE	AGENTES	ÁMBITO
Definición el modelo de incentivo (económico, social, canjeable en comercios locales).						
DIGITALIZACIÓN Y TRAZABILIDAD						
Implantación de sistemas de seguimiento digital						
Permite optimizar el seguimiento de rutas y frecuencia, registro del volumen por municipio e incentivos por reciclaje	digitalización	fase 4	corto	requiere financiación	Ayuntamientos SACAM, GDR, equipos técnicos especializados	SACAM
IMPLANTACIÓN PILOTO						
Instalación de máquinas en municipios seleccionados						
Campaña de sensibilización y formación ciudadana.						
Evaluación y escalado	participación y difusión	fase 5	corto	recursos propios	Ayuntamientos SACAM, GDR	SACAM
Evaluación del impacto del piloto (uso, satisfacción, mejora en reciclaje).						
Escalado progresivo al resto de municipios de SACAM.						
CAPTACIÓN DE FINANCIACIÓN						
Solicitud de fondos y subvenciones						
Posibles fuentes de financiación						
- fondos europeos (FEDER, PRTR, LIFE)	financiación	fase 6	corto	requiere financiación	Ayuntamientos SACAM, GDR, equipos técnicos especializados	SACAM
-subvenciones regionales de la Junta de Castilla-La Mancha						
-aportaciones de la Diputación de Albacete						
-tasas municipales ajustadas por volumen y reciclaje						



BLOQUE V – MONITORIZACIÓN DEL IMPACTO

INDICADORES DE SEGUIMIENTO
tasa de reciclaje por subcomarca
reducción de residuos no reciclables
volumen total de residuos gestionados por subcomarca y municipio
porcentaje de residuos reciclados y valorizados frente al total recogido
coste medio por tonelada gestionada, comparado con la gestión individual previa
nº de municipios adheridos al sistema comarcal
reducción de emisiones asociadas al transporte y tratamiento de residuos
nº de campañas de sensibilización realizadas y participación ciudadana
grado de cumplimiento de la normativa ambiental y de objetivos de reciclaje
nivel de satisfacción de los municipios y la ciudadanía

IMPACTO ESPERADO

- TERRITORIAL: mejora de la cohesión comarcal mediante una gestión compartida y eficiente; optimización de infraestructuras.
- SOCIAL: mayor equidad en el acceso de servicios de gestión de residuos; implicación ciudadana en el reciclaje y la sostenibilidad.
- ECONÓMICO: reducción de costes por economía de escala; mejora en la eficiencia operativa; atracción de financiación externa.
- INMATERIAL: refuerzo del sentimiento de pertenencia comarcal; mejora de la imagen institucional de SACAM como territorio comprometido con la sostenibilidad.





BLOQUE I - DEFINICIÓN ESTRATÉGICA



CicloHidrológico SACAM

ACCIÓN 8

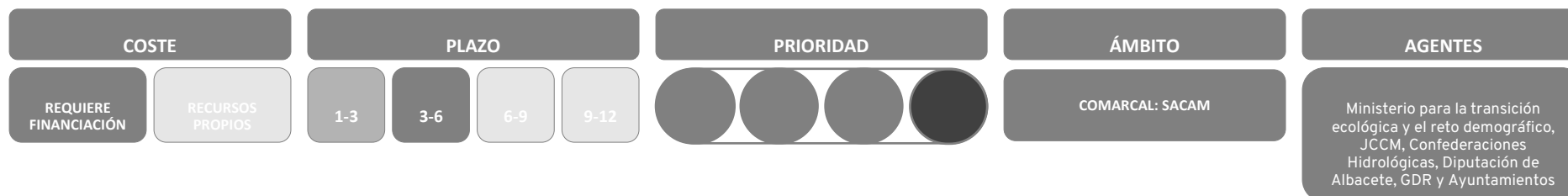
CONECTAR

Esta acción propone mejorar la **gestión sostenible del agua** y la **adaptación de los cultivos al periodo de sequía** persistente. Reequilibrar el ciclo hídrico comarcal mediante una transición hacia una agricultura resiliente, sostenible y adaptada al clima. Los objetivos específicos son:

- fomentar cultivos de bajo consumo hídrico y compatibles con el pastoreo extensivo, que además resultarán más rentables.
- coordinar la acción con estrategias mayores como la PAC y el Plan Hidrológico Nacional.
- formar a los agricultores en el manejo de los nuevos cultivos, en sostenibilidad y en herramientas digitales.

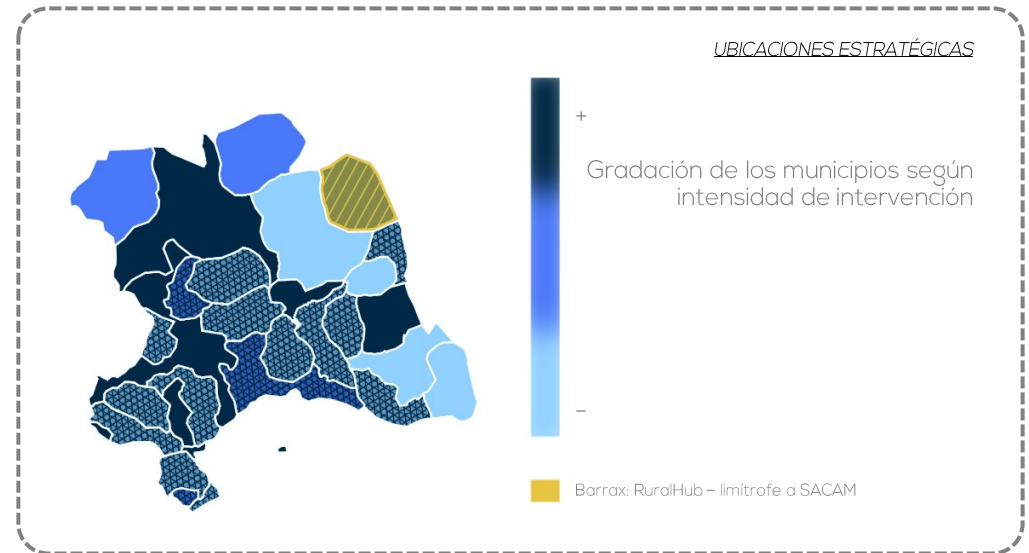


BLOQUE II - PARÁMETROS DE EJECUCIÓN





BLOQUE III - BASE DIAGNÓSTICA



BLOQUE IV - DESPLIEGUE DE LA ACCIÓN

	CARÁCTER	FASE	PLAZO	COSTE	AGENTES	ÁMBITO
GOBERNANZA - estructura mixta de coordinación						
Coordinación técnica y operativa	gobernanza	fase 1	corto	recursos propios	JCCM: Delegación Provincial de Agricultura, Ganadería y Desarrollo Rural, centro especializado en análisis agronómico y climático, UCLM, SAT SACAM, agricultores y ganaderos locales	SACAM
Creación de una SAT Comarcal (Sociedad Agraria de Transformación).						
Coordinación institucional						
Delegación Provincial de Agricultura, Ganadería y Desarrollo Rural.						
Colaboración especializada						
Confederaciones hidrográficas, universidades o centros tecnológicos.						
ESTUDIO CLIMÁTICO DE OPTIMIZACIÓN DE CULTIVOS						
Estudio condiciones climatológicas actuales y previsión para los próximos 50 años	análisis	fase 1	corto	requiere financiación	JCCM: Delegación Provincial de Agricultura, Ganadería y Desarrollo Rural, centro especializado en análisis agronómico y climático, UCLM, SAT SACAM, agricultores y ganaderos locales	SACAM
El estudio climático va a permitir conocer las condiciones de cara a buscar cultivos adaptados a las mismas.						
Análisis de parámetros influyentes						
Además de la climatología, a la hora de escoger cultivos optimizados para la comarca, es necesario analizar los tipos de suelo (textura, estructura, pH, materia orgánica), la disponibilidad de agua, la demanda de mercado, la rentabilidad, entre otras.						
Identificación de cultivos		fase 2	corto			
Según los resultados de los estudios previos, se propondrán aquellos cultivos que mejor se adapten a las condiciones. Se tendrán en cuenta cultivos autóctonos, así como cultivos compatibles con el pastoreo extensivo.						



	CARÁCTER	FASE	PLAZO	COSTE	AGENTES	ÁMBITO
MESA TÉCNICA DE REGANTES, CONFEDERACIONES HIDROGRÁFICAS Y ADMINISTRACIÓN						
Espacio de gobernanza hídrica comarcal para coordinar decisiones sobre extracción, uso y conservación del agua.	gobernanza	fase 3	medio/ corto	recursos propios	Regantes provinciales, Confederaciones Hidrográficas, Administración local y regional, OPESA	PROVINCIAL
Convocatoria de actores clave (regantes, confederaciones hídricas, administración local y regional, OPESA).						
Elaboración de propuestas de regulación y mejora del uso del agua.						
Seguimiento de acuerdos y medidas adoptadas.						
RESULTADO ESPERADO: PLAN PROVINCIAL DE GESTIÓN HÍDRICA CONSENSUADO						
Sub-acciones vinculadas al CicloHidrológico SACAM						
Depuración de aguas residuales	ejecución	fase 4	medio/ corto	requiere financiación	por determinar en la sub-acción	SACAM
Proyecto piloto de depuración por Vermifiltros (sub-acción 10).						
Faros formativos para agricultores						
El objetivo es preparar a los agricultores para el manejo de los nuevos cultivos, así como de prácticas de mínimo laboreo y modernización mediante el empleo de nuevas tecnologías. (sub-acción 25).						
Propuesta de modificación de la PAC	gobernanza	fase 5	medio/ largo			
Adaptación de los criterios para lograr que la agricultura avance hacia una mayor sostenibilidad.						



BLOQUE V – MONITORIZACIÓN DEL IMPACTO

INDICADORES DE SEGUIMIENTO
nº de cultivos identificados como resilientes y de bajo consumo hídrico
nº de explotaciones que adoptan cultivos recomendados
superficie agrícola adoptada al nuevo modelo (ha)
nº de agricultores participantes en el estudio
nº de acuerdos adoptados sobre la gestión hídrica
nº de entidades participantes en la mesa técnica de regantes
grado de cumplimiento de los acuerdos

IMPACTO ESPERADO

- **AMBIENTAL:** mejora del equilibrio hídrico provincial, reducción de la presión sobre los acuíferos, aumento de la calidad del agua.
- **AGRÍCOLA:** transición hacia un modelo productivo más sostenible, resiliente y adaptado al cambio climático.
- **SOCIAL:** mayor implicación de los agricultores en la gestión del agua, mejora de la formación y capacitación rural.
- **ECONÓMICO:** reducción de costes por consumo hídrico, mejora de la rentabilidad de explotaciones adaptadas, acceso a nuevas ayudas PAC.
- **INSTITUCIONAL:** fortalecimiento de la gobernanza hídrica provincial y alineación con políticas europeas.
- **INMATERIAL:** mejora de la calidad de vida de los agricultores, mejora de la imagen rural y fomento del relevo generacional en el sector agrario.





BLOQUE I - DEFINICIÓN ESTRATÉGICA



VERMI-DEPURA: Depuración de aguas residuales

SUB-ACCIÓN 10

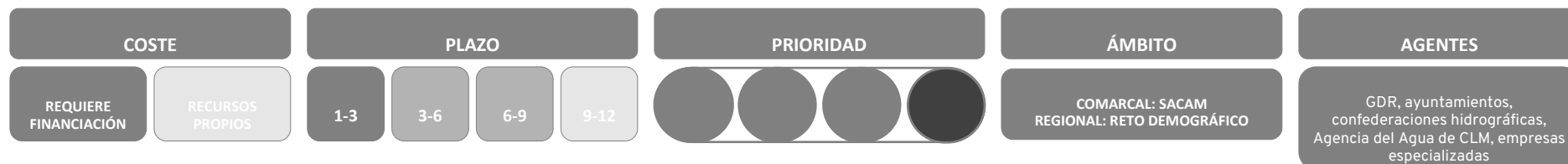


CONECTAR

La mayoría de los municipios de SACAM carecen de **Depuradoras de Aguas Residuales** o cuentan con instalaciones obsoletas. Esta situación no solo compromete la sostenibilidad ambiental, sino que también impide el desarrollo urbanístico conforme a la normativa vigente: la Ley 2/2022 de Aguas de Castilla-La Mancha establece que los municipios deben garantizar el tratamiento adecuado a las aguas residuales, y su incumplimiento puede ser sancionado. Los objetivos de **VERMI-DEPURA** son:

- implantar sistemas de depuración eficientes y sostenibles en SACAM.
- Promover tecnologías ecológicas, de bajo coste, como son los **Vermifiltros**, que permiten una depuración eficaz con menor mantenimiento y sin generación de lodos.
- Acceder a subvenciones para infraestructuras sostenibles, como las ofrecidas en proyectos LIFE y PERTE del ciclo del agua.

BLOQUE II - PARÁMETROS DE EJECUCIÓN





BLOQUE III - BASE DIAGNÓSTICA

R1	R2	R3	R4	R5	R6	R7	R8	R9	R10	R11	R12	O1.1	O1.2	O1.3	O1.4	O1.5
R13	R14	R15	R16	R17	R18	R19	R20	R21	R22	R23	R24	O1.6	O2.1	O2.2	O2.3	O3.1
R25	R26	R27	R28	R29	R30	R31	R32	R33	R34	R35	R36	O3.2	O3.3	O4.1	O4.2	O4.3
R37	R38	R39	R40	R41	R42	R43	R44	R45	R46	R47	R48	O4.4	O4.5	O4.6	O4.7	O4.8

1	2	OE1	OE2
3	4	OE3	OE4
5	6	+C	+J
7	8	+V	+R
9	10	+Po	+Pa

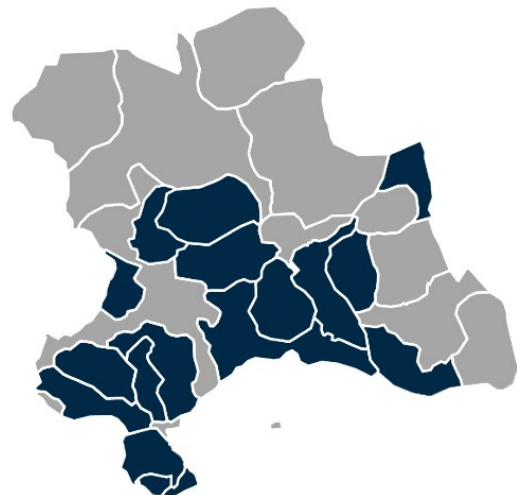
AGENDA URBANA
ESPAÑOLA


 Castilla-La Mancha

#TerritorialAgenda



UBICACIONES ESTRATÉGICAS



MUNICIPIOS A INTERVENIR (SIN ESTACIÓN DEPURADORA DE AGUAS RESIDUALES)

INICIO PILOTO: El Balletero, San Pedro, Villaverde de Guadalimar

AMPLIACIÓN: Robledo, Casas de Lázaro, Masegoso, Viveros, Peñascosa, Alcaadozo, Vianos, Salobre, Villapalacios, Bienservida, Cotillas, La Herrera.





BLOQUE IV - DESPLIEGUE DE LA ACCIÓN

	CARÁCTER	FASE	PLAZO	COSTE	AGENTES	ÁMBITO
ESTUDIO VIABILIDAD						
Diagnóstico inicial - Identificación de municipios sin EDAR	viabilidad	fase 0	corto	recursos propios	GDR SACAM Y ayuntamientos, equipos técnicos especializados, técnicos municipales	SACAM
Completado en esta ADUR.						
Viabilidad técnica		fase 1				
Se propone la instalación de Vermifiltros modulares, que pueden encadenarse para aumentar su capacidad.						
Esta tecnología ha demostrado su eficacia en pequeños núcleos de población, con beneficios como: -no requiere energía eléctrica -no genera lodos residuales -no produce malos olores -transforma residuos en abono orgánico, fomentando la economía circular						
Priorización de municipios						
Selección de los tres municipios en los que se iniciará el modelo piloto. Priorización según población, impacto ambiental y urgencia normativa. Se deben seguir criterios técnicos de viabilidad, fácil implantación y necesidad, entre otros.						
GOBERNANZA						
Coordinación Institucional	gobernanza	fase 2	corto	recursos propios	GDR SACAM y ayuntamientos, Agencia del Agua de CLM, equipos técnicos implicados, técnicos municipales	SACAM
Implicación de la Agencia del Agua de Castilla-La Mancha y entidades locales.						



	CARÁCTER	FASE	PLAZO	COSTE	AGENTES	ÁMBITO
FINANCIACIÓN						
Solicitud de subvenciones europeas	financiación	fase 3	corto	recursos propios	GDR SACAM y ayuntamientos, Agencia del Agua de CLM, equipos técnicos implicados, técnicos municipales	SACAM
Este proyecto puede encajar con iniciativas europeas como: LIFE, PERTE o FEDER.						
DISEÑO TÉCNICO						
planificación de Vermifiltros - 3 municipios piloto	planificación	fase 4	corto	requiere financiación	GDR SACAM Y ayuntamientos, Agencia del Agua de CLM, equipos técnicos implicados, técnicos municipales	SACAM
Adaptación de Vermifiltros según población y caudal: elaboración de los proyectos técnicos adaptados a cada municipio. Diseño modular de Vermifiltros según caudal y población. Evaluación de ubicación y compatibilidad urbanística.						
EJECUCIÓN						
Inicio piloto	ejecución inicial	fase 5	corto	requiere financiación	Ayuntamientos piloto, GDR SACAM, Agencia del Agua, empresas instaladoras	SACAM
Implantación en tres municipios representativos, uno de cada subcomarca.		fase 6				
Evaluación del piloto						
Seguimiento técnico y social. Balance de resultados y ajustes.	ejecución completa	fase 7	corto	requiere financiación	resto de Ayuntamientos, GDR SACAM, Agencia del Agua, empresas instaladoras	SACAM
Escalado progresivo						
Extensión al resto de municipios teniendo en cuenta los resultados del piloto.						
Diseño técnico: elaboración de los proyectos adaptados a cada municipio.						
Puesta en marcha.						resto de municipios sin EDAR



BLOQUE V – MONITORIZACIÓN DEL IMPACTO

INDICADORES DE SEGUIMIENTO
ahorro energético
reducción de costes operativos
nº de municipios con sistemas de depuración implantados
reducción de vertidos sin tratamiento
cumplimiento normativo autonómico
calidad del efluente tratado
nº de sanciones evitadas

IMPACTO ESPERADO

- AMBIENTAL: reducción de la contaminación hídrica y fomento de la economía circular.
- SOCIAL: mejora de la calidad de vida y salud pública.
- ECONÓMICO: reducción de costes operativos y acceso a subvenciones.
- TERRITORIAL: mejora de la planificación urbanística y del cumplimiento normativo.
- INMATERIAL: revalorización del compromiso ecológico de SACAM y mejora de la imagen institucional.





BLOQUE I - DEFINICIÓN ESTRATÉGICA

ACCIÓN 9

Retorno Territorial de ENERGÍA

CONECTAR Acción estratégica para garantizar que los recursos energéticos renovables generados en SACAM (solar, eólica y potencialmente hidrógeno verde y biogás) tengan un **retorno** tangible en la Comarca.

Se plantea la creación de una **comunidad energética comarcal**, el impulso de **proyectos de autoconsumo compartido**, y la negociación de **beneficios territoriales** con empresas energéticas. También se explorará la **viabilidad de proyectos piloto de hidrógeno verde** vinculado a usos agrícolas o industriales.

BLOQUE II - PARÁMETROS DE EJECUCIÓN

COSTE		PLAZO				PRIORIDAD				ÁMBITO	AGENTES
REQUIERE FINANCIACIÓN	RECURSOS PROPIOS	1-3	3-6	6-9	9-12					COMARCAL: SACAM REGIONAL: RETO DEMOGRÁFICO	JCCM, GDR SACAM y ayuntamientos, IDAE, empresas energéticas, cooperativas locales, agricultores, industria agroalimentaria



BLOQUE III - BASE DIAGNÓSTICA



UBICACIONES ESTRATÉGICAS

MUNICIPIOS PILOTO

- (1) Robledo
- (2) Alcaraz
- (3) Alcaadozo





BLOQUE IV - DESPLIEGUE DE LA ACCIÓN

	CARÁCTER	FASE	PLAZO	COSTE	AGENTES	ÁMBITO
DIAGNÓSTICO ENERGÉTICO COMARCAL						
Producción	diagnóstico	fase 1	corto	requiere financiación	JCCM, GDR SACAM y ayuntamientos, IDAE, empresas energéticas implicadas	SACAM
Elaboración de un estudio energético de la comarca que identifique la producción actual de energía (solar y eólica).						
Consumo local y destino de la energía exportada						
Estudio del consumo energético local (energías limpias y convencionales). Estudio del destino de las energías limpias producidas.						
Potencial nuevas fuentes						
Análisis sobre otras energías renovables (como el hidrógeno verde y la biomasa) que pudieran tener aplicación en SACAM.						
CREACIÓN DE UNA COMUNIDAD ENERGÉTICA COMARCAL						
sub-acción – II PowerSACAM	gobernanza	fase 2	corto	requiere financiación	GDR SACAM y ayuntamientos, cooperativas locales, ciudadanía, empresas energéticas	SACAM
Se propone la constitución legal y operativa de una comunidad energética que permita el autoconsumo compartido, la gestión local de excedentes y la negociación de retornos económicos y sociales.						
PROYECTOS PILOTO DE AUTOCONSUMO Y RETORNO ENERGÉTICO						
Instalación de placas solares en edificios públicos	ejecución	fase 3	medio/corto	requiere financiación	GDR SACAM, Ayuntamientos piloto, IDAE, equipos técnicos especializados y empresas instaladoras	SACAM municipios piloto Robledo, Alcaraz, Alcadozo
Selección de los 3 municipios piloto dónde se va a iniciar la acción.						
Selección de edificios públicos en los que se va a llevar a cabo la acción: centros de salud, ayuntamientos, centros de día, residencias de mayores, escuelas, institutos o centros de formación.						
Instalación de los sistemas de autoconsumo.						



	CARÁCTER	FASE	PLAZO	COSTE	AGENTES	ÁMBITO
Estudio de retorno económico y social. Evaluación de modelos replicables.						
EXPLORACIÓN DE PROYECTOS DE ENERGÍAS RENOVABLES ALTERNATIVAS						
Estudios de viabilidad y usos potenciales						
Evaluación de energías renovables alternativas.	análisis	fase 4	medio/ corto	requiere financiación	JCCM, GDR SACAM, centros tecnológicos, empresas agroindustriales	SACAM
Evaluación del impacto comarcal: social y ecológico.						
NEGOCIACIÓN DE RETORNOS TERRITORIALES						
Acuerdos comarcales con las empresas energéticas implicadas						
Colaboración interadministrativa y público privada.	gobernanza	fase 5	medio/ corto	requiere financiación	JCCM, GDR SACAM, empresas energéticas implicadas, comunidad energética SACAM	SACAM
Establecimiento de acuerdos para que parte de los beneficios generados por la producción energética en SACAM se reinviertan en infraestructuras, empleo o servicios comarcales.						



BLOQUE V – MONITORIZACIÓN DEL IMPACTO

INDICADORES DE SEGUIMIENTO
nº de municipios integrados en la comunidad energética comarcal
nº de instalaciones de autoconsumo en edificios públicos
Reducción del gasto energético municipal: ahorro público por instalación de fuentes de autoconsumo en edificios públicos
Incremento en el porcentaje de energía renovable consumida localmente en SACAM frente a la producida
nº de acuerdos firmados con empresas energéticas para el retorno territorial
nº de proyectos piloto de energías renovables alternativas a la solar y la eólica

IMPACTO ESPERADO

- TERRITORIAL: fortalecimiento de la autonomía energética comarcal. Mejora de la planificación territorial vinculada a la energía.
- SOCIAL: mejora de servicios públicos gracias al ahorro energético.
- AMBIENTAL: aumento del consumo de energías limpias en la Comarca.
- ECONÓMICO: reducción del gasto energético y posible generación de empleo vinculado a la instalación y el mantenimiento.





BLOQUE I - DEFINICIÓN ESTRATÉGICA



PowerSACAM - Comunidad Energética Comarcal

SUB-ACCIÓN 11

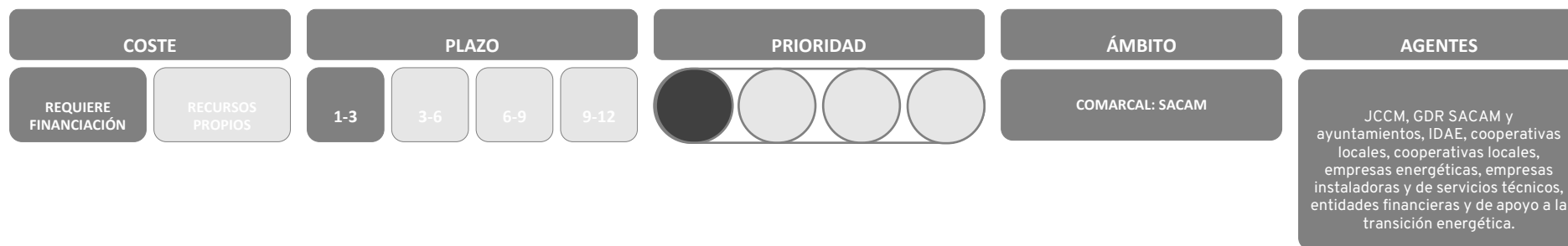
CONECTAR

PowerSACAM es una sub-acción estratégica para la creación de una **comunidad energética comarcal** en SACAM. Su objetivo es permitir que ayuntamientos, vecinos, cooperativas y empresas locales participen activamente en la **generación, gestión y consumo de energía renovable producida en el territorio**. Esta comunidad facilitará el autoconsumo compartido, la gestión de excedentes, y la negociación de **beneficios territoriales** con las empresas energéticas que operan en la zona.

Se plantea como una herramienta de empoderamiento local, transición ecológica justa y retorno económico, con impacto directo en la lucha contra la despoblación, la mejora de servicios públicos y la resiliencia energética comarcal.



BLOQUE II - PARÁMETROS DE EJECUCIÓN





BLOQUE III - BASE DIAGNÓSTICA

R1	R2	R3	R4	R5	R6	R7	R8	R9	R10	R11	R12	O1.1	O1.2	O1.3	O1.4	O1.5
R13	R14	R15	R16	R17	R18	R19	R20	R21	R22	R23	R24	O1.6	O2.1	O2.2	O2.3	O3.1
R25	R26	R27	R28	R29	R30	R31	R32	R33	R34	R35	R36	O3.2	O3.3	O4.1	O4.2	O4.3
R37	R38	R39	R40	R41	R42	R43	R44	R45	R46	R47	R48	O4.4	O4.5	O4.6	O4.7	O4.8

1	2	OE1	OE2
3	4	OE3	OE4
5	6	+C	+J
7	8	+V	+R
9	10	+Po	+Pa


AGENDA URBANA
ESPAÑOLA


 Castilla-La Mancha

#TerritorialAgenda



UBICACIONES ESTRATÉGICAS



Estrategia energética comarcal.





BLOQUE IV - DESPLIEGUE DE LA ACCIÓN

	CARÁCTER	FASE	PLAZO	COSTE	AGENTES	ÁMBITO
SENSIBILIZACIÓN Y ACTIVACIÓN LOCAL						
Informar y movilizar a los actores locales sobre qué es una comunidad energética y qué beneficios puede aportar	participación	fase 1	corto	recursos propios	GDR SACAM y ayuntamientos, asociaciones vecinales, cooperativas, ciudadanía	SACAM
Jornadas informativas.						
Reuniones con ayuntamientos, cooperativas, asociaciones vecinales y empresas locales.						
Identificación de líderes locales y agentes dinamizadores.						
Resultado esperado: interés y compromiso inicial de actores clave para formar parte de la comunidad						
DISEÑO DEL MODELO DE COMUNIDAD ENERGÉTICA						
Definir cómo será PowerSACAM: forma jurídica, gobernanza, participantes y objetivos	planificación	fase 2	corto	requiere financiación	GDR SACAM y ayuntamientos, asesoría jurídica especializada, cooperativas, técnicos energéticos	SACAM
Las acciones clave son:						
- selección del modelo legal (cooperativa, asociación, consorcio público-privado, etc.)						
-definición de estatutos, derechos y deberes de los miembros						
-diseño de mecanismos de participación y reparto de beneficios						
CONSTITUCIÓN LEGAL Y ADMINISTRATIVA						
Formalización de la comunidad energética como entidad jurídica operativa	gobernanza	fase 3	corto	requiere financiación	GDR SACAM y ayuntamientos, asesoría jurídica especializada, notaría y registro	SACAM
Registro legal de la entidad.						
Creación de órganos de gobierno (asamblea, junta directiva, etc.).						
Apertura de canales de adhesión para municipios, ciudadanos y entidades.						



	CARÁCTER	FASE	PLAZO	COSTE	AGENTES	ÁMBITO
IDENTIFICACIÓN DE PROYECTOS ENERGÉTICOS COMPARTIDOS						
Localizar instalaciones existentes o nuevas que puedan integrarse en la comunidad energética	diagnóstico	fase 4	corto	requiere financiación	GDR SACAM y ayuntamientos, técnicos energéticos, empresas instaladoras	SACAM
Inventado de instalaciones solares en edificios públicos.						
Estudio de viabilidad para nuevas instalaciones (tejados, suelo público, etc.)						
Evaluación de potencial de autoconsumo compartido y gestión de excedentes.						
CAPTACIÓN DE FINANCIACIÓN						
Obtención de recursos para poner en marcha los proyectos energéticos	financiación	fase 5	corto	requiere financiación	GDR SACAM y ayuntamientos, técnicos de proyectos, entidades financieras, empresas energéticas, JCCM	SACAM
Solicitud de subvenciones europeas (CE Implementa, NextGen, IDAE).						
Búsqueda de financiación privada o colaborativa.						
EJECUCIÓN DE PROYECTOS PILOTO						
Implementar las primeras instalaciones energéticas compartidas	ejecución	fase 6	corto	requiere financiación	GDR SACAM y ayuntamientos piloto, IDAE, empresas instaladoras	SACAM
Instalación de paneles solares en edificios públicos.						
Conexión a la comunidad energética.						
Monitorización del consumo, ahorro y excedentes.						
EVALUACIÓN, ESCALADO Y CONSOLIDACIÓN						
Medición y ajuste según los resultados piloto para extender el modelo	escalado	fase 7	corto	recursos propios + financiación complementaria	GDR SACAM y ayuntamientos, comunidad energética, técnicos evaluadores	SACAM
Evaluación técnica, económica y social.						
Ajustes de gobernanza y participación.						
Adhesión de nuevos municipios y entidades.						



BLOQUE V – MONITORIZACIÓN DEL IMPACTO

INDICADORES DE SEGUIMIENTO
nº de municipios adheridos a la comunidad energética comarcal
nº de instalaciones de autoconsumo compartido activas
porcentaje de energía renovable gestionada
nº de ciudadanos y entidades participantes en PowerSACAM
cantidad de excedente energético redistribuido o almacenado
nº de acuerdos firmados con empresas energéticas para el retorno territorial

IMPACTO ESPERADO

- TERRITORIAL: fortalecimiento de la autonomía energética comarcal. Mejora de la planificación territorial vinculada a la energía.
- SOCIAL: mejora de servicios públicos gracias al ahorro energético y participación ciudadana activa en la transición energética.
- AMBIENTAL: aumento del consumo de energías limpias en la Comarca.
- ECONÓMICO: reducción del gasto energético y posible generación de empleo vinculado a la instalación y el mantenimiento.





BLOQUE I - DEFINICIÓN ESTRATÉGICA



ACCIÓN 10

Plan Comarcal de Ordenación del Monte

CONECTAR El monte de SACAM se encuentra envejecido, sucio y sin mantenimiento, lo que representa un grave riesgo medioambiental por incendios y una pérdida de valor ecológico y económico.

Esta acción propone la elaboración e implementación de un **Plan Comarcal de Ordenación Forestal** que permita:

- Rejuvenecer y limpiar el monte para reducir el riesgo de incendios.
- Estudiar y **activar su potencial económico** (biomasa, pastos, caza, turismo, productos forestales no maderables).
- Diseñar un **modelo de explotación sostenible** que garantice la rentabilidad para los propietarios y la persistencia sostenible del monte y sus valores naturales.
- Generar **empleo rural** mediante brigadas comarcales de mantenimiento y gestión forestal.
- Promover la **gobernanza compartida** del monte mediante una mesa técnica de propietarios y agentes públicos.

BLOQUE II - PARÁMETROS DE EJECUCIÓN

COSTE		PLAZO				PRIORIDAD				ÁMBITO	AGENTES
REQUIERE FINANCIACIÓN	RECURSOS PROPIOS	1-3	3-6	6-9	9-12					COMARCAL: SACAM REGIONAL: RETO DEMOGRÁFICO	Ayuntamientos de SACAM, JCCM, propietarios particulares

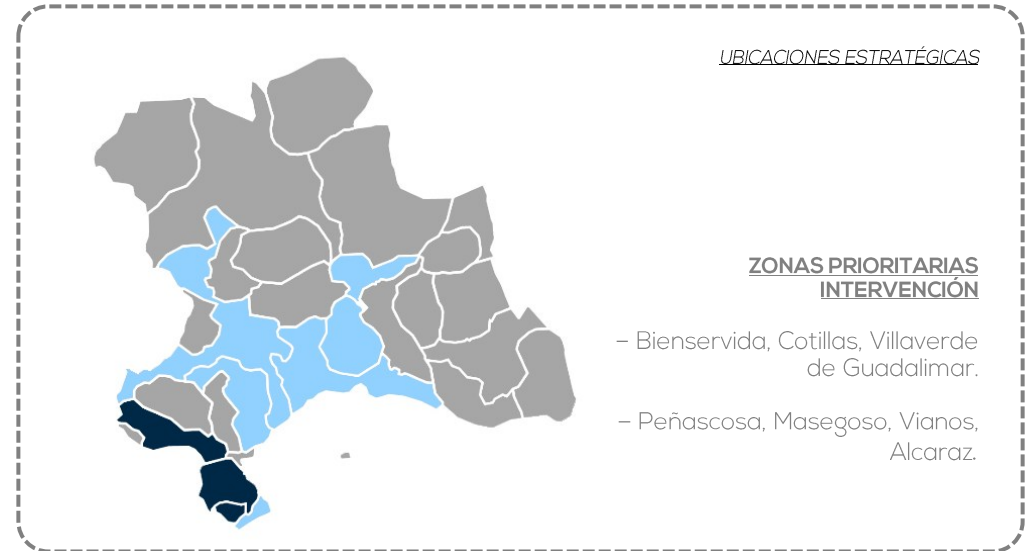


BLOQUE III - BASE DIAGNÓSTICA



AGENDA URBANA ESPAÑOLA

#TerritorialAgenda





BLOQUE IV - DESPLIEGUE DE LA ACCIÓN

	CARÁCTER	FASE	PLAZO	COSTE	AGENTES	ÁMBITO
CONSTITUCIÓN DE LA COOPERATIVA FORESTAL COMARCAL						
Creación de una entidad jurídica que agrupe a propietarios forestales y permita gestionar el monte de manera colectiva y sostenible, facilitando la obtención de financiación, la ejecución de actuaciones conjuntas y la comercialización de productos forestales.		fase 1				SACAM
Identificación y mapeo de propietarios forestales	gobernanza	fase 1.1	1-2 meses	recursos propios	JCCM, GDR SACAM y ayuntamientos implicados, técnicos forestales	SACAM
Creación de un censo comarcal de los propietarios de monte		fase 1.2	2-3 meses	recursos propios	JCCM, GDR SACAM y ayuntamientos implicados, técnicos forestales, asociaciones agrarias y cooperativas invitadas	SACAM
Clasificar por tipo de propiedad (privada, comunal, pública) y superficie		fase 1.3	1 mes	recursos propios	JCCM, GDR SACAM y ayuntamientos implicados, técnicos forestales, asociaciones y cooperativas de referencia	SACAM
Campaña de sensibilización y convencimiento		fase 1.4	1-2 meses	requiere financiación	JCCM, GDR SACAM y ayuntamientos implicados, asesoría jurídica, notaría	SACAM
Reuniones informativas en cada municipio implicado						
Material divulgativo sobre los beneficios de la gestión cooperativa						
Casos de éxito de otras cooperativas forestales						
Creación de un grupo motor forestal						
Selección de propietarios interesados en liderar el proceso						
Formación inicial en gestión cooperativa y forestal						
Asesoramiento jurídico y técnico						
Redacción de estatutos y modelo de gobernanza						
Elección de la forma jurídica (cooperativa, SAT, asociación, ...)						
Tramitación legal de la constitución						



	CARÁCTER	FASE	PLAZO	COSTE	AGENTES	ÁMBITO
Registro y puesta en marcha						
Inscripción en el registro correspondiente		fase 1.5	1 mes	requiere financiación	GDR SACAM, grupo motor, socios, asesoría	SACAM
Apertura de cuentas, sede, imagen corporativa						
Primeras reuniones de socios y planificación de actividades						
BÚSQUEDA DE FINANCIACIÓN						
Captación de fondos públicos y privados. El objetivo es lograr la financiación del diagnóstico forestal y el diseño del plan de ordenación. La gestión forestal requiere una inversión inicial grande para asegurar una base técnica sólida.		fase 2				SACAM
Identificación de fuentes de financiación disponibles		financiación	1 mes	recursos propios	JCCM, GDR SACAM, grupo motor cooperativa forestal, técnicos especializados en financiación europea	SACAM
Mapeo de programas públicos (PAC, FEADER, LIFE, interreg, PDR regional, fondos NextGeneration, etc.)	fase 2.1					
Exploración de financiación privada (fundaciones, empresas energéticas, bancos éticos).						
Redacción de una memoria técnica preliminar	fase 2.2					
Documento base que justifique la necesidad del plan, sus objetivos, impacto esperado y presupuesto estimado.						
Presentación de solicitudes de subvención	fase 2.3					
Preparación y envío de propuestas a convocatorias abiertas.						
Coordinación con GDR y JCCM para presentar proyectos conjuntos.						
Negociación con entidades privadas	fase 2.4					
Reuniones con empresas energéticas, turísticas o agroforestales interesadas en colaborar.			2-3 meses	recursos propios	JCCM, GDR SACAM, grupo motor cooperativa forestal, técnicos especializados en financiación europea	SACAM
				recursos propios	GDR SACAM, grupo motor cooperativa forestal, empresas, asociaciones locales	SACAM



	CARÁCTER	FASE	PLAZO	COSTE	AGENTES	ÁMBITO
Propuesta de retorno territorial o compensaciones por uso de recursos naturales.						
Formalización de acuerdos de financiación						
Firma de convenios, contratos o resoluciones de subvención.		fase 2.5	1 mes	recursos propios	GDR SACAM, grupo motor cooperativa forestal, empresas, entidades implicadas	SACAM
Planificación del uso de fondos y cronograma de ejecución.						
DIAGNÓSTICO FORESTAL COMARCAL						
Consiste en la realización de un estudio técnico y territorial exhaustivo del monte de SACAM. Este análisis riguroso debe definir el estado actual del monte (especies, edad, biomasa, accesibilidad, biodiversidad, usos actuales, riesgos, recursos, etc.) y su potencial de explotación sostenible: qué recursos pueden explotarse de forma sostenible y rentable.		fase 3				SACAM
Delimitación cartográfica del monte comarcal						
Identificación y digitalización de las masas forestales de SACAM.		fase 3.1	1 mes	requiere financiación	JCCM, GDR SACAM, cooperativa forestal, SIG	SACAM
Clasificación por tipo de vegetación, propiedad, accesibilidad y conectividad ecológica.						
Inventario forestal detallado						
Recogida de datos sobre especies, edad, densidad, volumen de biomasa, estado sanitario, regeneración natural.	análisis	fase 3.2	2-3 meses	requiere financiación	Técnicos forestales, universidades y grupos de investigación, empresas especializadas	SACAM
Uso de drones, sensores, imágenes satelitales y trabajo de campo.						
Sub-acción 12 - MonteDigital SACAM.						
Evaluación de riesgos ambientales						
Análisis de riesgo de incendios, erosión, plagas, desertificación, pérdida de diversidad o aquellos que se necesite valorar.		fase 3.3	1 mes	requiere financiación	JCCM, confederaciones hidrográficas, técnicos ambientales	SACAM
Modelos predictivos y mapas de riesgo.						



	CARÁCTER	FASE	PLAZO	COSTE	AGENTES	ÁMBITO
Estudio de potencialidades económicas	diagnóstico	fase 3.4	2 meses	requiere financiación	Cooperativa forestal, técnicos forestales, economistas rurales, empresas del sector	SACAM
Identificación de recursos explotables: biomasa, pastos, caza turismo, productos forestales no maderables: como resinas, setas, plantas aromáticas, etc.						
Análisis de mercado y viabilidad económica.		fase 3.5	1 mes	requiere financiación	GDR SACAM, cooperativa forestal, asociaciones locales, sociólogos rurales	SACAM
Diagnóstico de gobernanza y participación						
Encuestas y entrevistas a propietarios, ayuntamientos y ciudadanía.						
Identificación de barreras sociales, culturales o legales para la gestión compartida.		fase 3.6	1 mes	requiere financiación	JCCM, GDR SACAM, cooperativa forestal, técnicos forestales	SACAM
Informe técnico final						
Integración de todos los datos en un documento base para el diseño del plan de ordenación.						
Presentación pública y validación participativa.						
DISEÑO DEL PLAN COMARCAL DE ORDENACIÓN DEL MONTE						
Elaboración del documento técnico y estratégico que defina cómo se va a gestionar el monte de SACAM de forma sostenible, rentable y participativa, con criterios de conservación, aprovechamiento económico, gobernanza comarcal, generación de empleo y fijación de población.	planificación	fase 4				SACAM
Análisis e interpretación del diagnóstico forestal		fase 4.1	1 mes	requiere financiación	JCCM, GDR SACAM, cooperativa forestal, técnicos forestales	SACAM
Sistematización de datos obtenidos en la fase anterior.						
Identificación de zonas prioritarias de actuación, recursos explotables y riesgos críticos.		fase 4.2	1/2 mes	requiere financiación	JCCM, GDR SACAM, cooperativa forestal, técnicos forestales	SACAM
Definición de objetivos estratégicos del plan						
Conservación del monte y reducción de riesgos.						



	CARÁCTER	FASE	PLAZO	COSTE	AGENTES	ÁMBITO
Rentabilidad económica para los propietarios.	gobernanza	fase 4.3	1 mes	requiere financiación	JCCM, confederaciones hidrográficas, GDR SACAM, cooperativa forestal, técnicos forestales	SACAM
Generación de empleo rural.						
Zonificación del Monte Comarcal						
Clasificación de áreas según uso: conservación estricta, aprovechamiento intensivo, uso mixto, turismo, etc.						
Integración con normativa ambiental y urbanística.						
Diseño de modelos de explotación sostenible		fase 4.4	1 mes	requiere financiación	Cooperativa forestal, técnicos forestales, empresas del sector	SACAM
Biomasa, pastos, caza, productos forestales no maderables, turismo rural, etc.						
Criterios de sostenibilidad, rotación, regeneración y trazabilidad.						
Sub-acción 13 – GECISO.						
Definición de mecanismos de gobernanza		fase 4.5	1/2 mes	requiere financiación	JCCM, GDR SACAM, cooperativa forestal, asociaciones locales	SACAM
Roles de la cooperativa, ayuntamientos, GDR, Junta y ciudadanía.						
Propuesta de mesa técnica comarcal de gestión forestal.						
Estimación económica y cronograma de implantación	planificación	fase 4.6	1/2 mes	requiere financiación	GDR SACAM, ayuntamientos implicados, cooperativa forestal, técnicos	SACAM
Costes por fase, fuentes de financiación, retorno esperado.						
Calendario de actuaciones a corto, medio y largo plazo						
Redacción del documento final del plan						
Integración de todos los elementos en un documento técnico y divulgativo.		fase 4.7	1 mes	requiere financiación	JCCM, ayuntamientos implicados, GDR SACAM, cooperativa forestal	SACAM
Validación por los agentes implicados y presentación pública.						



CARÁCTER	FASE	PLAZO	COSTE	AGENTES	ÁMBITO					
IMPLANTACIÓN PROGRESIVA DEL PLAN										
Ejecutar las actuaciones definidas en el plan de ordenación de monte, comenzando por las zonas prioritarias, con criterios de sostenibilidad, rentabilidad y participación local.	fase 5				SACAM					
Selección de zonas piloto de intervención	implantación									
Aplicar los criterios definidos en el plan para elegir las primeras áreas de actuación (por riesgo, potencial económico, accesibilidad: vías de saca, etc.)						fase 5.1	1 mes	requiere financiación	GDR SACAM, ayuntamientos implicados, cooperativa forestal, técnicos forestales	SACAM
Validación técnica y social de las zonas seleccionadas.										
Creación y formación de brigadas forestales comarcales										
Contratación de personal local para limpieza, mantenimiento y vigilancia.						fase 5.2	2 meses	requiere financiación	JCCM, GDR SACAM, ayuntamientos implicados, cooperativa forestal, centros de formación	SACAM
Formación en técnicas de gestión forestal sostenible, seguridad y uso de maquinaria.										
Actuaciones de limpieza y rejuvenecimiento del monte										
Retirada de biomasa muerta, poda, clareos, apertura de cortafuegos, mejora de accesos y otras estrategias definidas en el Plan.						fase 5.3	6 meses	requiere financiación	Cooperativa forestal, brigadas forestales, agentes forestales y técnicos medioambientales	SACAM
Regeneración de zonas degradadas mediante plantaciones o técnicas naturales definidas en el Plan.										
Implantación de modelos de aprovechamiento sostenible										
Inicio de actividades económicas: recogida de biomasa, caza organizada, recolección de productos forestales no maderables.	fase 5.4	desde el mes 6 en adelante	requiere financiación	Cooperativa forestal, asociaciones locales, empresas del sector	SACAM					
Establecimiento de acuerdos comerciales y trazabilidad. Sub-acción 15.										
Instalación de señalización, vigilancia y equipamientos										
Señalización de zonas de uso, rutas, puntos de interés.	fase 5.5	3 meses	requiere financiación	GDR SACAM, Ayuntamientos implicados,	SACAM					



	CARÁCTER	FASE	PLAZO	COSTE	AGENTES	ÁMBITO
Instalación de sistemas de vigilancia ambiental y prevención de incendios.	evaluación	fase 5.6	perma- nente	requiere financiación	cooperativa forestal, empresas especializadas	SACAM
Equipamientos básicos para turismo rural y educación ambiental.						
Evaluación continua y ajuste del Plan						
Monitorización de resultados, impactos y participación.						
Revisión anual del Plan y ajustes según la evolución del monte y el retorno económico.					JCCM, GDR SACAM, cooperativa forestal, técnicos forestales	
FORMACIÓN Y PARTICIPACIÓN CIUDADANA						
Capacitación de la población local en gestión forestal sostenible, fomento del conocimiento del monte y promoción de la implicación activa de los vecinos en la conservación, vigilancia y aprovechamiento del territorio forestal.	formación	fase 6				SACAM
Programa comarcal de formación forestal básica: "faros formativos" en municipios clave						
Espacios de referencia para la formación continua en gestión forestal, prevención de incendios, aprovechamiento de recursos y seguridad laboral.						
Posible vinculación con centros educativos existentes.						
Dirigido a futuros trabajadores de brigadas, propietarios y jóvenes rurales.	difusión	fase 6.1	desde el año 2	requiere financiación	GDR SACAM, cooperativa forestal, centros educativos, asociaciones juveniles, UCLM	SACAM
Jornadas participativas en municipios						
Reuniones abiertas para informar sobre el plan, recoger propuestas y resolver dudas.						
Fomento del diálogo entre propietarios, técnicos y ciudadanía.	fase 6.2	desde el año 2		requiere financiación	GDR SACAM, ayuntamientos implicados, JCCM, cooperativa forestal: grupo motor	SACAM
Campaña de comunicación comarcal						
Difusión del proyecto mediante medios locales, redes sociales, cartelería y boletines.	fase 6.3	perma- nente		requiere financiación	JCCM, GDR SACAM, asociaciones locales y ayuntamientos	SACAM



CARÁCTER	FASE	PLAZO	COSTE	AGENTES	ÁMBITO
Promoción del valor del monte como recurso común.					
Fomento del relevo generacional					
Actividades específicas para jóvenes: formación, empleo, emprendimiento local forestal.	fase 6.4	desde el año 2	requiere financiación	GDR SACAM, cooperativa forestal, centros educativos, asociaciones juveniles, UCLM	SACAM
Incentivos para que jóvenes propietarios se impliquen en la cooperativa.					

BLOQUE V – MONITORIZACIÓN DEL IMPACTO

INDICADORES DE SEGUIMIENTO
superficie de monte intervenida (hectáreas limpiadas, rejuvenecidas o reordenadas)
volumen de biomasa aprovechada (toneladas/año)
nº de empleos generados (directos e indirectos)
nº de propietarios implicados en el plan de ordenación
nº de especies vegetales y animales monitorizados como indicador de biodiversidad
ingresos generados por actividades económicas vinculadas al monte (turismo, caza, productos forestales)
nº de municipios adheridos al plan comarcal
reducción del riesgo de incendios según mapas de riesgo actualizados

IMPACTO ESPERADO

- **TERRITORIAL:** mejora de la conectividad ecológica y del paisaje rural. Revalorización del territorio forestal como activo estratégico comarcal.
- **SOCIAL:** generación de empleo rural y fortalecimiento del vínculo ciudadanía-territorio.
- **ECONÓMICOL:** activación de nuevas economías vinculadas al monte (biomasa, turismo, caza, productos forestales).
- **AMBIENTAL:** reducción del riesgo de incendios, control de poblaciones: mejora de la biodiversidad y del estado ecológico del monte.
- **INMATERIAL:** recuperación del orgullo rural y del conocimiento tradicional del monte, fomento del relevo generacional en actividades forestales, empoderamiento comarcal en la gestión de sus recursos naturales.





BLOQUE I - DEFINICIÓN ESTRATÉGICA



MonteDigital SACAM - Digitalización Forestal para la Gestión Inteligente del Monte

SUB-ACCIÓN 12

CONECTAR

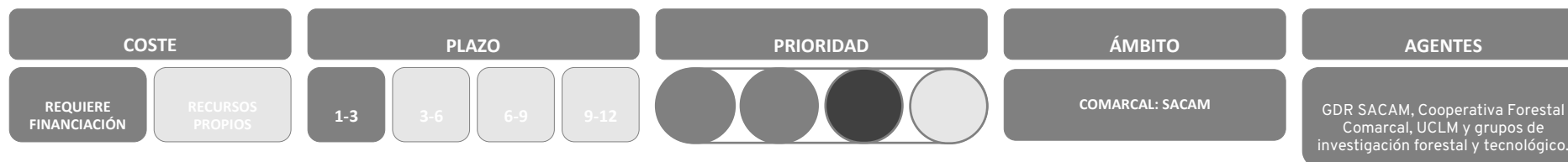
MonteDigital es una sub-acción que se enmarca dentro del Plan Comarcal de Ordenación del Monte de SACAM. Con su implementación en SACAM, se busca **aplicar tecnologías digitales avanzadas** para mejorar y modernizar la gestión forestal. A través de herramientas como sensores ambientales, drones, cámaras LiDAR, sistemas de información geográfica (SIG), inteligencia artificial y plataformas colaborativas, se pretende:

- Monitorizar en tiempo real el estado del monte (biomasa, humedad, riesgo de incendios, biodiversidad).
- Optimizar las actuaciones de limpieza, conservación y aprovechamiento.
- Facilitar la toma de decisiones basada en datos.
- Promover la participación ciudadana mediante plataformas digitales.
- Generar conocimiento técnico accesible para propietarios, técnicos y gestores públicos.

MonteDigital SACAM es un proyecto iniciado por la **UCLM** y se plantea como una acción transversal que complementa el Plan Comarcal de Ordenación del Monte en SACAM, aportando **innovación, eficiencia y sostenibilidad a la gestión forestal rural**.



BLOQUE II - PARÁMETROS DE EJECUCIÓN



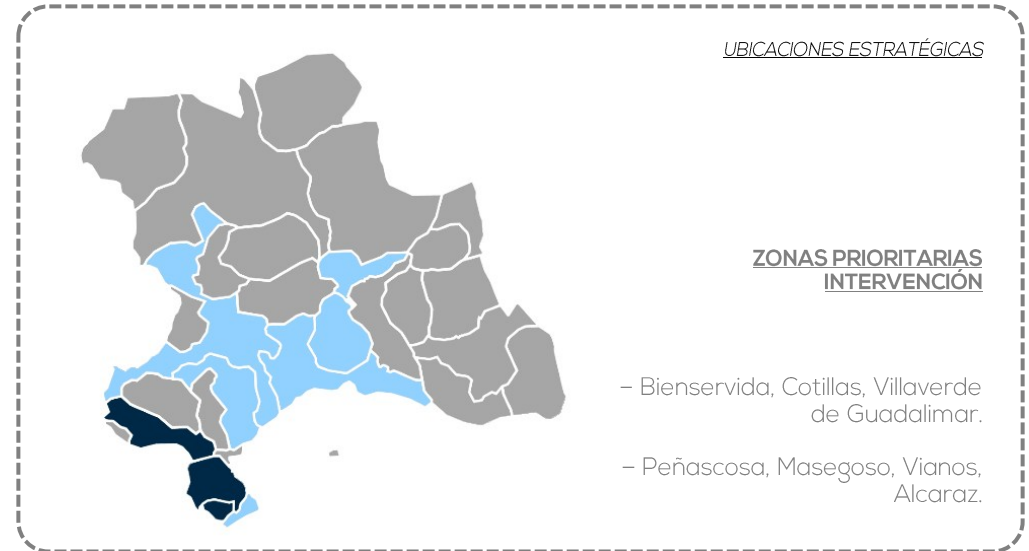


BLOQUE III - BASE DIAGNÓSTICA



AGENDA URBANA ESPAÑOLA

#TerritorialAgenda





BLOQUE IV - DESPLIEGUE DE LA ACCIÓN

	CARÁCTER	FASE	PLAZO	COSTE	AGENTES	ÁMBITO
Investigación aplicada						
Desarrollo de una metodología científica para el escaneado forestal comarcal.	investigación	fase 1	completado UCLM	-	UCLM, grupos de investigación: MARFO, CYTEMA, campus de Albacete	-
Aplicación de técnicas como LiDAR, fotogrametría con drones, imágenes satelitales y sensores de campo.						
Generación de modelos digitales tridimensionales (3D) del monte y simulaciones avanzadas para predecir su evolución forestal bajo distintos escenarios de gestión.						
Colaboración interadministrativa						
Creación de una mesa técnica entre JCCM, el GDR SACAM, la Cooperativa Forestal Comarcal y la UCLM y equipos de investigación vinculados	gobernanza	fase 2	corto	recursos propios	UCLM, GDR SACAM, JCCM, Cooperativa Forestal Comarcal	SACAM
Coordinación de permisos, cesión de datos, compatibilidad normativa y alineación con políticas regionales.						
Definición de roles y compromisos institucionales para la ejecución del plan.						
Implantación de técnicas modernas de escaneado						
Formación grupos de trabajo locales	formación local	fase 3	corto	requiere financiación	UCLM, Cooperativa Forestal Comarcal, equipos de trabajo	SACAM
Instrucción de agentes locales en técnicas de escaneo con sensores LiDAR.						
Escaneado aéreo y terrestre de las masas forestales						
Recepción y procesamiento de nubes de puntos.						
Clasificación automática de vegetación, relieve, accesos y zonas de riesgo.						
Procesamiento virtual y generación de modelos						
Formación digital local	formación local	fase 4	corto	requiere financiación	UCLM, Cooperativa Forestal	SACAM
Instrucción en técnicas básicas de procesado para los técnicos locales.						



	CARÁCTER	FASE	PLAZO	COSTE	AGENTES	ÁMBITO
Grupo local supervisado por los investigadores de la UCLM.	ejecución: procesado				Comarcal, equipos de trabajo	
Integración de datos en plataformas GIS y software de modelado forestal.						
Simulación de escenarios de gestión: limpieza, regeneración, aprovechamiento.						
Evaluación de impactos y retorno económico estimado.						
Desarrollo plataforma web y app MonteDigital SACAM						
Creación de una herramienta digital para visualizar el estado del monte y los efectos de la gestión.	difusión	fase 5	corto	requiere financiación	UCLM, GDR SACAM, JCCM, Cooperativa Forestal Comarcal	SACAM
Acceso público y privado para propietarios, técnicos y ciudadanía.						
Posibilidad de incorporar datos en tiempo real y escaneos periódicos.						

BLOQUE V – MONITORIZACIÓN DEL IMPACTO

INDICADORES DE SEGUIMIENTO
superficie de monte escaneada digitalmente mediante tecnologías aplicadas (hectáreas)
nº de empleos generados (directos e indirectos)
Reducción del tiempo medio de toma de datos forestales respecto a métodos tradicionales
nº de zonas con escaneado comparativo antes/después de la gestión
nº de actuaciones realizadas según el Plan de Ordenación

IMPACTO ESPERADO

- **TERRITORIAL:** mejora de la conectividad ecológica y del paisaje rural. Revalorización del territorio forestal como activo estratégico comarcal.
- **SOCIAL:** generación de empleo rural y fortalecimiento del vínculo ciudadanía-territorio.
- **ECONÓMICOL:** activación de nuevas economías vinculadas al monte y a las nuevas tecnologías
- **AMBIENTAL:** mejora de la biodiversidad y del estado ecológico del monte.
- **INMATERIAL:** fomento del relevo generacional en actividades forestales. Implicación de la Universidad en la realidad del mundo rural.





BLOQUE I - DEFINICIÓN ESTRATÉGICA



CONECTAR

GecISO SACAM - Plan Comarcal de Gestión Cinegética Sostenible

SUB-ACCIÓN 13



La **caza** es un recurso forestal abundante en SACAM, con **potencial económico, social y ambiental**. Esta acción propone la elaboración e implantación de un **Plan Comarcal de Gestión Cinegética** que garantice la **sostenibilidad del recurso**, la rentabilidad para los propietarios y el cumplimiento del estándar de calidad GecISO (Gestión Cinegética Sostenible – estándar técnico, ET, desarrollado por la Universidad de Córdoba).

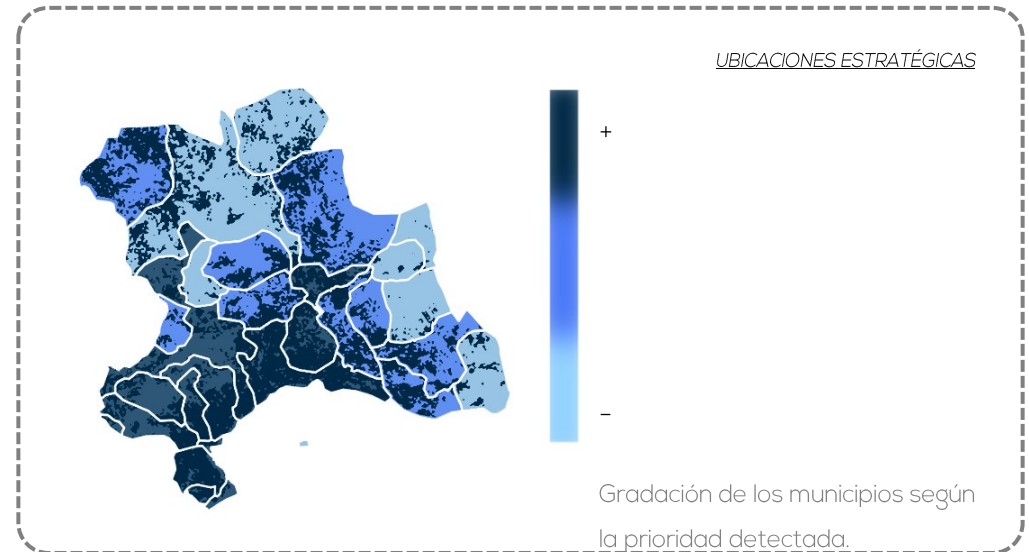
El plan abordará la **ordenación técnica de los cotos**, la **mejora de hábitats** y el control poblacional, la **trazabilidad de productos cinegéticos**, la **tecnificación de la actividad** y la creación de sinergias con el turismo rural y la **gastronomía local**.

BLOQUE II - PARÁMETROS DE EJECUCIÓN

COSTE		PLAZO				PRIORIDAD				ÁMBITO	AGENTES
REQUIERE FINANCIACIÓN	RECURSOS PROPIOS	1-3	3-6	6-9	9-12	●	●	●	●	COMARCAL: SACAM	JCCM (Dirección General del Medio Natural), GDR SACAM, Federación de Caza de CLM, asociaciones de cazadores locales, empresas cinegéticas y de turismo rural, técnicos en gestión cinegética y biodiversidad, agentes medioambientales, restauradores y productores agroalimentarios, Universidad de Córdoba (desarrolladora del estándar GeCiSo), Universidad CLM (apoyo técnico y científico complementario).



BLOQUE III - BASE DIAGNÓSTICA





BLOQUE IV - DESPLIEGUE DE LA ACCIÓN

	CARÁCTER	FASE	PLAZO	COSTE	AGENTES	ÁMBITO
DIAGNÓSTICO INICIAL						
Identificar los cotos de caza existentes y su estado de conservación	análisis	fase 1	corto	recursos propios	GDR SACAM y ayuntamientos, JCCM, cooperativa forestal comarcal, técnicos especializados, asociaciones locales de cazadores y de propietarios de cotos, IREC, IRIAF	SACAM
Mapeo cotos de caza.						
Evaluar el impacto actual de la actividad cinegética en la biodiversidad y el entorno	diagnóstico	fase 1	corto	recursos propios	GDR SACAM y ayuntamientos, JCCM, cooperativa forestal comarcal, técnicos especializados, asociaciones locales de cazadores y de propietarios de cotos, IREC, IRIAF	SACAM
Diagnóstico ecológico.						
FINANCIACIÓN						
Estudio de las posibles fuentes de Financiación	viabilidad	fase 2	corto	recursos propios	GDR SACAM, cooperativa forestal comarcal, JCCM	SACAM
Fondos LEADER (a través del Grupo de Desarrollo Rural).						
Programa de Desarrollo Rural de Castilla-La Mancha.						
Fondos NextGeneration EU (líneas de biodiversidad y economía circular).						
Subvenciones de la Fundación Biodiversidad.						
Convenios con universidades y centros de investigación.						
FORMACIÓN Y SENSIBILIZACIÓN						
<p>El estándar GeCiSo (Gestión Cinegética Sostenible) es una norma técnica desarrollada por la Universidad de Córdoba, en colaboración con la Entidad Nacional de Acreditación (ENAC), que tiene como objetivo certificar la gestión sostenible de los recursos cinegéticos en España. GECISO surge como respuesta a los impactos negativos de una gestión cinegética intensiva, que puede comprometer la biodiversidad, los hábitats y la propia actividad cinegética. El estándar propone un modelo de gestión que:</p> <ul style="list-style-type: none"> -Integra criterios científicos, técnicos y socioeconómicos -Promueve la conservación de los valores naturales de los terrenos cinegéticos -Establece indicadores de calidad cinegética para evaluar y certificar prácticas insostenibles -Fomenta la transparencia y trazabilidad en la gestión de cotos de caza 						



	CARÁCTER	FASE	PLAZO	COSTE	AGENTES	ÁMBITO
Formación en gestión cinegética sostenible	formación	fase 3	corto	requiere financiación	GDR SACAM y ayuntamientos, JCCM, cooperativa forestal comarcal, asociaciones locales de cazadores y de propietarios de cotos, IREC, IRIAF, Universidad de Córdoba y Universidad de Castilla-La Mancha, Federación de Caza de CLM, técnicos en gestión cinegética y agentes medioambientales.	SACAM
Organizar talleres para titulares de cotos, cazadores y técnicos sobre el estándar GeCiSo y los beneficios que puede aportar a SACAM.						
Promover cursos como los ofrecidos por el IREC (Instituto de Investigación en Recursos Cinegéticos) y el IRIAF (Instituto Regional de Investigación y Desarrollo Agroalimentario y Forestal) en Castilla-La Mancha.	sensibilización	fase 3	corto	requiere financiación	GDR SACAM y ayuntamientos, JCCM, cooperativa forestal comarcal, asociaciones locales de cazadores y de propietarios de cotos, IREC, IRIAF, Universidad de Córdoba y Universidad de Castilla-La Mancha, Federación de Caza de CLM, técnicos en gestión cinegética y agentes medioambientales.	SACAM
Selección de cotos piloto para la certificación GeCiSo						
El objetivo de iniciar la fase piloto en un estadio temprano del proyecto favorece que la experiencia sirva de ejemplo para propietarios de cotos que no estén convencidos con el cambio, de manera que puedan descubrir la adaptación de otros cotos en su Comarca.	sensibilización	fase 3	corto	requiere financiación	GDR SACAM y ayuntamientos, JCCM, cooperativa forestal comarcal, asociaciones locales de cazadores y de propietarios de cotos, IREC, IRIAF, Universidad de Córdoba y Universidad de Castilla-La Mancha, Federación de Caza de CLM, técnicos en gestión cinegética y agentes medioambientales.	SACAM
Deben tenerse en cuenta los cotos sociales municipales (monte público).						
COMARCALIZACIÓN CINEGÉTICA						
Adhesión de cotos locales para la Gestión Cinegética Sostenible de manera conjunta.	escalado	fase 4	corto	requiere financiación	GDR SACAM y ayuntamientos, JCCM, cooperativa forestal comarcal, asociaciones locales de cazadores y de propietarios de cotos, IREC, IRIAF, Universidad de Córdoba y Universidad de Castilla-La Mancha, Federación de Caza de CLM, técnicos en gestión cinegética y agentes medioambientales. Asesoría jurídica y notaria.	SACAM
Definición de una estrategia comarcal para la gestión cinegética.						
Coordinación entre ayuntamientos, propietarios, asociaciones y expertos para establecer criterios comunes.						
Creación de una red de cotos vinculados al Plan Comarcal GeCiSo.	gobernanza	fase 5	corto	requiere financiación	GDR SACAM y ayuntamientos, JCCM, cooperativa forestal comarcal, asociaciones locales de cazadores y de propietarios de cotos, IREC, IRIAF, Universidad de Córdoba y Universidad de Castilla-La Mancha, Federación de Caza de CLM, técnicos en gestión cinegética y agentes medioambientales. Asesoría jurídica y notaria.	SACAM
Asesoramiento jurídico y técnico						
Redacción de estatutos y modelo de gobernanza.						
Elección de la forma jurídica (cooperativa, SAT, asociación, ...).						
Tramitación legal de la constitución.	gobernanza	fase 5	corto	requiere financiación	GDR SACAM y ayuntamientos, JCCM, cooperativa forestal comarcal, asociaciones locales de cazadores y de propietarios de cotos, IREC, IRIAF, Universidad de Córdoba y Universidad de Castilla-La Mancha, Federación de Caza de CLM, técnicos en gestión cinegética y agentes medioambientales. Asesoría jurídica y notaria.	SACAM



	CARÁCTER	FASE	PLAZO	COSTE	AGENTES	ÁMBITO
Registro y puesta en marcha						
Inscripción en el registro correspondiente.						
Apertura de cuentas, sede, imagen corporativa.						
Primeras reuniones de socios y planificación de actividades.						
IMPLANTACIÓN DEL SISTEMA DE CERTIFICACIÓN						
Evaluación y revisión del Piloto	evaluación		corto		GDR SACAM y ayuntamientos, JCCM, cooperativa forestal comarcal, asociaciones locales de cazadores y de propietarios de cotos, IREC, IRIAF, Universidad de Córdoba y Universidad de Castilla-La Mancha, Federación de Caza de CLM, técnicos en gestión cinegética y agentes medioambientales.	SACAM
Obtención de conclusiones y mejoras de la experiencia piloto.						
Extensión del modelo al resto de cotos adheridos	escalado	fase 6	medio/ corto	requiere financiación		
Implementar el estándar GeCiSo en todos los cotos adheridos.						
Asesoramiento y Seguimiento	seguimiento					
Acompañar el proceso con asesoramiento técnico y seguimiento científico.						
Generación de valor añadido						
Promover la certificación como distintivo de calidad	sinergia	fase 7	medio/ corto	requiere financiación	GDR SACAM, JCCM, IREC, IRIAF, UCLM, federación de Caza de CLM, asociaciones locales, red de cotos GeCiSo SACAM	SACAM
Campaña de comunicación y promoción.						
Fomentar el turismo cinegético responsable						
Desarrollo de experiencias de turismo cinegético sostenible.						
Desarrollo de productos cinegéticos locales.			medio			



	CARÁCTER	FASE	PLAZO	COSTE	AGENTES	ÁMBITO
Monitoreo y mejora continua						
Monitorización y evaluación anual						
Establecer indicadores de sostenibilidad.	evaluación	fase 8	medio	requiere financiación	GDR SACAM, cooperativa forestal comarcal, red de cotos GeCiSo SACAM, técnicos especializados, Universidad de Córdoba, UCLM.	SACAM
Evaluar periódicamente los resultados ecológicos, económicos y sociales.						



INDICADORES DE SEGUIMIENTO
nº de cotos adheridos al Plan Comarcal y certificados bajo el estándar GeCiSo
superficie cinegética gestionada bajo criterios sostenibles (Ha)
nº de participantes en acciones formativas (cazadores, técnicos, propietarios)
nº de especies cinegéticas monitorizadas
variación en la biodiversidad de los cotos piloto (indicadores ecológicos)
ingresos generados por turismo cinegético responsable
nº de productos cinegéticos locales desarrollados y comercializados
grado de cumplimiento de los indicadores de sostenibilidad definidos por GeCiSo

IMPACTO ESPERADO

- **TERRITORIAL:** consolidación de una red comarcal de cotos gestionados de manera sostenible y mejora de la conectividad ecológica entre espacios cinegéticos.
 - **SOCIAL:** tecnificación de la actividad cinegética, mayor implicación de propietarios y cazadores en la conservación, fomento del relevo generacional en la gestión del monte.
 - **AMBIENTAL:** mejora de la biodiversidad en los cotos gestionados:
 - reducción sobre población de especies como la cabra montés y el jabalí
 - aumento de la población de especies amenazadas como la perdiz roja y el lince
- Reducción de impactos negativos de la caza en el entorno y conservación de especies cinegéticas y no cinegéticas.
- **ECONÓMICO:** generación de ingresos por certificación, turismo y productos cinegéticos, dinamización de empresas y servicios rurales vinculados.
 - **INMATERIAL:** fortalecimiento de la identidad rural vinculada a la caza responsable, visibilización del valor cultural y ecológico de la actividad cinegética, reconocimiento de SACAM como referente en gestión cinegética sostenible.





BLOQUE I - DEFINICIÓN ESTRATÉGICA



Pastores del Monte

SUB-ACCIÓN 14

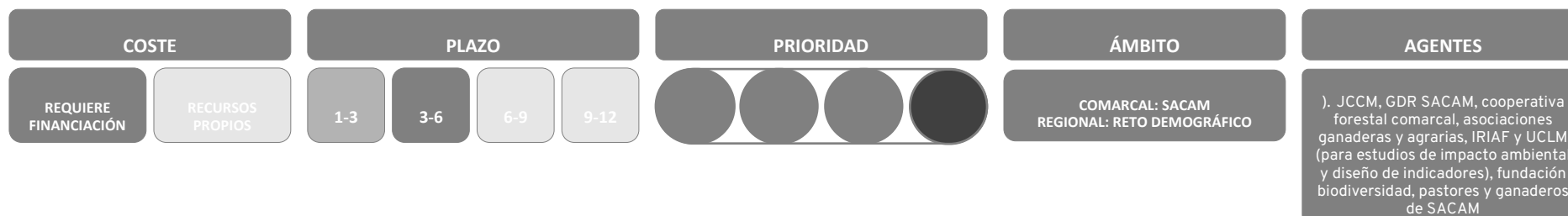
CONECTAR

El **pastoreo extensivo** es una actividad tradicional en **grave retroceso**, a pesar de su **alto valor ambiental**. Esta sub-acción busca recuperar y **dignificar el oficio de pastor** como herramienta de gestión forestal, reconociendo su papel en la limpieza del monte, la prevención natural de incendios y la regeneración vegetal.

La acción propone establecer un **sistema de remuneración ambiental** para los ganaderos que practican pastoreo extensivo, articulado a través del Plan de Gestión Forestal Comarcal, y vinculado a indicadores de impacto ecológico. Además, se plantea una **campaña de sensibilización** para revertir la percepción social negativa de esta actividad, y fomentar el relevo generacional.

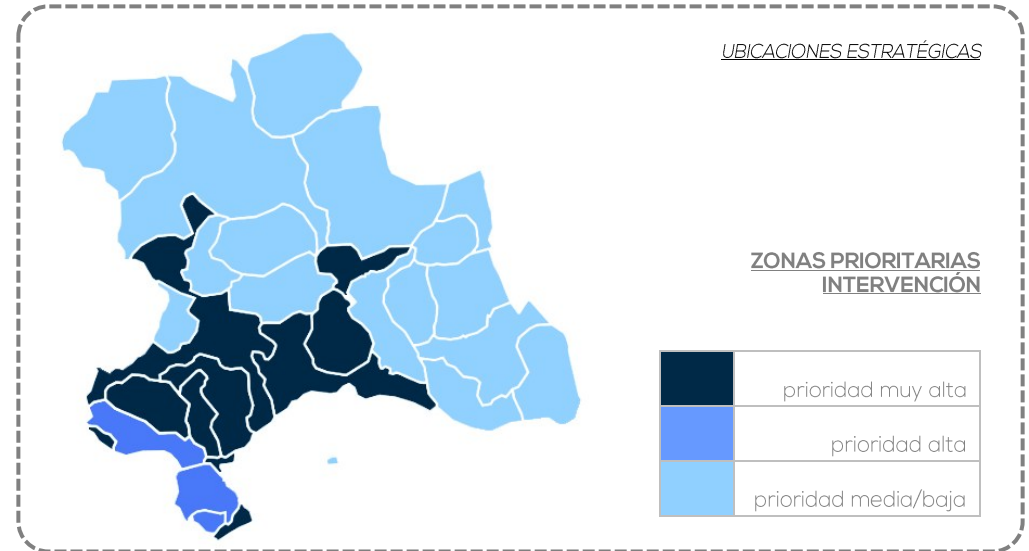


BLOQUE II - PARÁMETROS DE EJECUCIÓN





BLOQUE III - BASE DIAGNÓSTICA





BLOQUE IV - DESPLIEGUE DE LA ACCIÓN

	CARÁCTER	FASE	PLAZO	COSTE	AGENTES	ÁMBITO
DIAGNÓSTICO PASTOREO EXTENSIVO						
Conocimiento de la situación detallada del pastoreo en la Comarca	análisis y diagnóstico	fase 1	corto	requiere financiación	GDR SACAM, JCCM, Cooperativa Forestal Comarcal, técnicos forestales y agroambientales, ganaderos y pastores locales	SACAM
Identificación de ganaderos activos y zonas de pastoreo.						
Evaluación del estado del monte en relación con la actividad ganadera.						
Análisis de impacto ambiental positivo del pastoreo extensivo.						
SISTEMA DE REMUNERACIÓN AMBIENTAL						
Diseño del sistema compensatorio	gobernanza planificación	fase 2	corto	requiere financiación	GDR SACAM, JCCM, Cooperativa Forestal Comarcal, técnicos forestales y agroambientales, ganaderos y pastores locales, entidades colaboradoras (asociaciones ganaderas, universidades, centros de investigación)	SACAM AMPLIABLE A ZONAS RURALES DESPOBLADAS
Definición de indicadores ecológicos vinculados al pastoreo (limpieza, regeneración, biodiversidad).						
Establecimiento de criterios para la compensación económica a ganaderos.						
Coordinación con la PAC y otras líneas de financiación.						
Aprovechamiento de las ayudas PAC vigentes como base del sistema.						
Integración de los eco-regímenes de la PAC, que premian el pastoreo extensivo por su contribución a la biodiversidad, prevención de incendios y conservación del suelo.						
Complementación con fondos comarcales o regionales: refuerzo de la financiación mediante la aportación de recursos económicos procedentes de programas regionales vinculados al desarrollo rural, la gestión forestal sostenible o la conservación ambiental.						
Incluir la acción en el PDR regional como medida agroambiental específica para zonas forestales en riesgo de abandono.						
Vinculación de la compensación a indicadores de impacto ambiental específicos del monte.			corto			



	CARÁCTER	FASE	PLAZO	COSTE	AGENTES	ÁMBITO
GUÍA Y ACOMPAÑAMIENTO PARA EL ACCESO A AYUDAS PAC Y ECO-REGÍMENES						
Asesoramiento técnico individualizado a ganaderos						
Formación sobre requisitos, trámites y compatibilidades.	asistencia técnica y capacitación	fase 3	medio/corto	requiere financiación	GDR SACAM, JCCM, Cooperativa Forestal Comarcal, técnicos forestales y agroambientales, ganaderos y pastores locales	SACAM
Apoyo en la gestión documental y en el uso del cuaderno digital de la explotación. Sub-acción 21						
Información sobre pagos por animal elegible y pagos por hectárea en pastos húmedos y mediterráneos.						
IMPLEMENTACIÓN PILOTO DEL SISTEMA DE COMPENSACIÓN						
Puesta en marcha experimental						
Selección de zonas piloto para la implantación del sistema de compensación.	ejecución preliminar y validación técnica	fase 4	corto	requiere financiación	GDR SACAM, JCCM, Cooperativa Forestal Comarcal, técnicos forestales y agroambientales, ganaderos y pastores locales	SACAM
Firma de acuerdos de colaboración.						
Monitorización de resultados ambientales.						
CAMPAÑA DE SENSIBILIZACIÓN Y DIGNIFICACIÓN DEL OFICIO DE PASTOR/ GANADERO						
Revalorización social						
Difusión del valor ambiental del pastoreo extensivo.	difusión, concienciación	fase 5	corto	requiere financiación	GDR SACAM, JCCM, Cooperativa Forestal Comarcal, técnicos forestales y agroambientales, ganaderos y pastores locales, medios de comunicación	SACAM
Visibilización del trabajo de los pastores en medios locales y redes.						
Actividades educativas y culturales en torno al pastoreo.						



	CARÁCTER	FASE	PLAZO	COSTE	AGENTES	ÁMBITO
CONSOLIDACIÓN Y AMPLIACIÓN DEL MODELO						
Extensión del sistema de compensación a toda la comarca.	escalado	fase 6	medio/ largo	requiere financiación	GDR SACAM, JCCM, Cooperativa Forestal Comarcal, técnicos forestales y agroambientales, ganaderos y pastores locales	SACAM AMPLIABLE A ZONAS RURALES DESPOBLADAS
Integración en el Plan de Gestión Forestal.						
Evaluación continua y mejora del modelo.						



BLOQUE V – MONITORIZACIÓN DEL IMPACTO

indicadores de seguimiento
nº de ganaderos adheridos al sistema de compensación ambiental
incremento de la superficie de monte gestionada mediante pastoreo extensivo (8Ha)
nº de solicitudes de ayudas PAC y eco-regímenes tramitadas con éxito
nº de días de pastoreo registrados en el cuaderno de explotación
variación de indicadores ecológicos del monte (biomasa, regeneración vegetal, biodiversidad)
nº de acciones formativas realizadas
nº de acuerdos firmados entre ganaderos y entidades gestoras
percepción social del pastoreo extensivo (mediante encuestas locales)
retorno económico medio por ganadero vinculado al sistema de compensación

IMPACTO ESPERADO

- **TERRITORIAL:** mejora del estado ecológico del monte mediante limpieza natural y regeneración vegetal, reducción del riesgo de incendios forestales, revalorización del territorio rural como espacio productivo y sostenible
- **SOCIAL:** dignificación del oficio de pastor y mejora de su percepción social, fomento del relevo generacional en la ganadería extensiva, fortalecimiento del tejido social rural mediante redes de colaboración
- **AMBIENTAL:** conservación de la biodiversidad y mejora de la fertilidad del suelo, reducción de emisiones y mejora del balance de carbono, prevención de la erosión y mejora de la estructura del paisaje forestal.
- **ECONÓMICO:** aumento de la rentabilidad de la ganadería extensiva mediante compensaciones y ayudas, acceso simplificado a las ayudas PAC y eco-regímenes, dinamización de la economía local vinculada al monte.
- **INMATERIAL:** reconocimiento del valor cultural y ambiental del pastoreo tradicional, empoderamiento comarcal en la gestión de recursos naturales, consolidación de una identidad rural vinculada a la sostenibilidad y la resiliencia.



BLOQUE I - DEFINICIÓN ESTRATÉGICA



LifeTokenCO2 + SACAM

SUB-ACCIÓN 15

CONECTAR

La acción **LifeTokenCO2 + SACAM** consiste en extender el proyecto europeo LIFE Token CO2 a la comarca de SACAM, adaptando su tecnología y metodología al contexto forestal local.

Este proyecto, enmarcado en el **Programa LIFE de la Unión Europea**, utiliza tecnología blockchain para cuantificar la capacidad de los bosques de absorber CO2, generar tokens de carbono certificados y crear un mercado de tokens o créditos de carbono forestales. El núcleo del proyecto se basa en una evidencia científica: los **bosques gestionados** incrementan su capacidad de absorción de CO2, frente a aquellos montes que no se gestionan. Por ello, tras la puesta en marcha del **Plan de Gestión Forestal de SACAM**, se espera un **aumento medible en la captura de carbono**, lo que permitirá certificar créditos de carbono que podrán ser vendidos en el mercado a empresas interesadas en compensar sus emisiones.

El objetivo principal es desarrollar una plataforma tecnológica que permita a los propietarios forestales obtener ingresos por servicios ambientales, al tiempo que facilita a las empresas la compensación de sus emisiones.



BLOQUE II - PARÁMETROS DE EJECUCIÓN

COSTE		PLAZO				PRIORIDAD				ÁMBITO		AGENTES	
REQUIERE FINANCIACIÓN	RECURSOS PROPIOS	1-3	3-6	6-9	9-12					COMARCAL: SACAM REGIONAL: RETO DEMOGRÁFICO	GDR SACAM, Cooperativa Forestal Comarcal, JCCM, Ministerio para la Transición Ecológica, entidades tecnológicas, UCLM y centros de investigación forestal, socios europeos del proyecto LIFE Token CO2.		

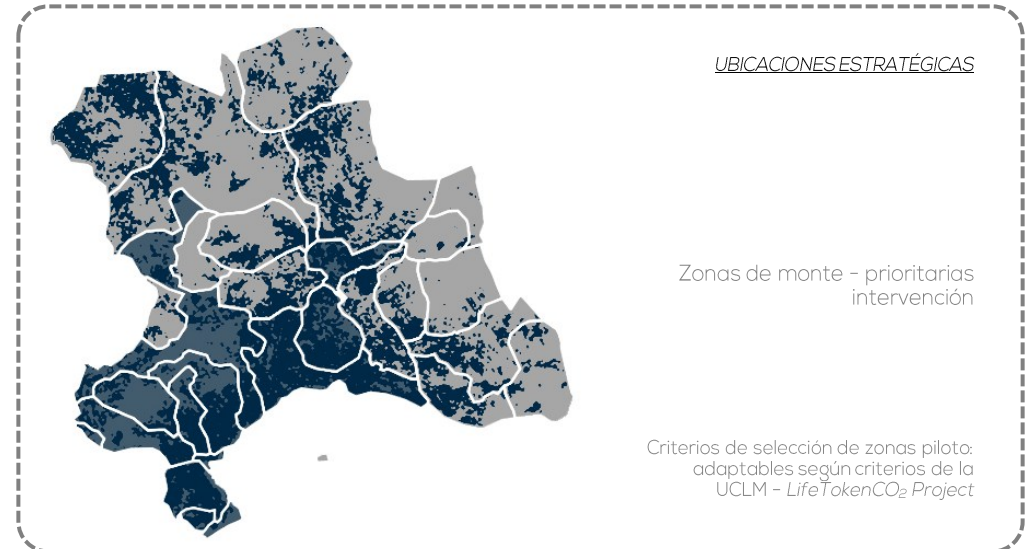


BLOQUE III - BASE DIAGNÓSTICA



AGENDA URBANA ESPAÑOLA

#TerritorialAgenda





BLOQUE IV - DESPLIEGUE DE LA ACCIÓN

	CARÁCTER	FASE	PLAZO	COSTE	AGENTES	ÁMBITO
ADSCRIPCIÓN DE MONTES AL MODELO LIFE TOKEN CO2						
Establecimiento de un marco de gobernanza comarcal para coordinar la adscripción de montes al modelo LIFE Token CO2.	gobernanza y planificación	fase 0	corto	requiere financiación	GDR SACAM, Cooperativa Forestal Comarcal, propietarios del monte, JCCM, Ministerio para la Transición Ecológica, Comisión Europea, socios europeos del proyecto LIFE.	SACAM AMPLIABLE A ZONAS RURALES DESPOBLADAS
Firma de acuerdos de adhesión voluntaria con propietarios forestales interesados.						
Coordinación con los socios del proyecto LIFE para asegurar la compatibilidad técnica y legal.						
Preparación de documentación para la solicitud de subvenciones europeas (LIFE, Interreg, Horizon) vinculadas a la acción.						
Creación de un registro comarcal de montes adscritos, como base para la futura certificación de créditos de carbono.						
ADAPTACIÓN TERRITORIAL						
Acomodo del modelo LIFE Token CO2 a las realidades de la Comarca	adaptación	fase 1	corto	requiere financiación	GDR SACAM, Cooperativa Forestal Comarcal, propietarios del monte, JCCM, socios europeos del proyecto LIFE, UCLM y técnicos especializados.	SACAM
Revisión técnica del modelo LIFE Token CO2						
Identificación de masas forestales aptas en SACAM						
Coordinación con el Plan de Ordenación Forestal						
INTEGRACIÓN TECNOLÓGICA PARA LA GESTIÓN DEL CARBONO						
Desarrollo de la plataforma tecnológica local	ejecución	fase 2	corto	requiere financiación	JCCM, GDR SACAM, Cooperativa Forestal Comarcal, socios europeos del proyecto LIFE, UCLM y técnicos especializados.	SACAM
Integración de datos forestales obtenidos en las fases 3 y 4 del Plan de Ordenación Forestal (LiDAR, inventarios, ...).						



	CARÁCTER	FASE	PLAZO	COSTE	AGENTES	ÁMBITO
Adaptación de la blockchain al contexto de SACAM. [Blockchain es una tecnología que permite registrar información de forma segura, transparente y sin posibilidad de manipulación; asegura que los créditos de carbono generados por los bosques gestionados de SACAM sean trazables, verificables y confiables para las empresas que los compren.]	validación	fase 3	medio/ corto	requiere financiación	Socios europeos del proyecto LIFE, UCLM y técnicos especializados y entidades tecnológicas.	
Validación científica de la absorción del CO2 gestionado						
Establecimiento de una línea base: se mide la capacidad de absorción de CO2 del bosque antes de aplicar la gestión forestal.						
Se aplican las prácticas de gestión forestal que define el Plan Comarcal de Ordenación de Monte (acción 10).						
Medición post-gestión: se mide la capacidad de absorción de CO2 tras la gestión.						
Comparación y validación: permite cuantificar el incremento de absorción de CO2, y se valida científicamente que ese incremento se debe a las prácticas de buena gestión.						
Preparación para la certificación: ese incremento es lo que puede certificarse por una unidad acreditada que emitirá el documento de certificación oficial que permite generar créditos de carbono para su venta en el mercado.						
CERTIFICACIÓN Y GENERACIÓN DE CRÉDITOS DE CARBONO						
Traslado de resultados a las unidades acreditadas de certificación	certificación	fase 4	corto	requiere financiación	Unidades acreditadas de certificación, JCCM, GDR SACAM, Cooperativa Forestal Comarcal, socios europeos del proyecto LIFE, UCLM y técnicos especializados.	SACAM
Aplicación de criterios de certificación.						
Generación de tokens de carbono respaldados por la gestión forestal.						
Registro en la plataforma blockchain.						



	CARÁCTER	FASE	PLAZO	COSTE	AGENTES	ÁMBITO
CREACIÓN DEL MERCADO COMARCAL DE CRÉDITOS DE CARBONO						
Se propone generar un mercado interno comarcal que favorezca el balance entre la absorción y la emisión de CO2 en SACAM. Es decir, las propias empresas de la comarca tendrán preferencia para comprar los créditos generados por el monte de SACAM. El excedente podrá venderse en otros mercados.						
Diseño de mecanismos internos de intercambio	renta forestal	fase 5	corto	requiere financiación	JCCM, GDR SACAM, Cooperativa Forestal Comarcal y técnicos especializados, empresas locales interesadas, otras empresas.	SACAM
Promoción entre empresas interesadas en compensar emisiones.						
Establecimiento de precios y condiciones de mercado.						
ESCALADO Y REPLICABILIDAD						
Revisión técnica del modelo LIFE Token CO2 SACAM	evaluación y difusión	fase 6	medio/corto	requiere financiación	Cooperativa Forestal Comarcal, GDR SACAM, Socios europeos del proyecto LIFE, UCLM y técnicos especializados y entidades tecnológicas.	AMPLIABLE A ZONAS RURALES DESPOBLADAS
Evaluación de resultados.						
Difusión del modelo SACAM como experiencia piloto.	escalado					
Aumento de la superficie de monte adscrita a LIFE Token CO2						
Propuesta de replicabilidad en otras zonas forestales.						

BLOQUE V – MONITORIZACIÓN DEL IMPACTO




indicadores de seguimiento
superficie forestal vinculada al proyecto LIFE Token CO2 en SACAM
toneladas de carbono absorbidas certificadas
nº de créditos de carbono generados y comercializados
ingresos forestales obtenidos por los propietarios gracias a este proyecto
nº de empresas locales participantes en el mercado de compensación
grado de satisfacción de los propietarios con los resultados
análisis de imágenes satelitales e índices de vegetación (NDVI)
capacidad de fijación de carbono
mercado de créditos de carbono forestales

IMPACTO ESPERADO


- **TERRITORIAL:** fomenta la transformación digital a través de la cuantificación de créditos en la plataforma online.
- **SOCIAL:** impulso a la investigación.
- **AMBIENTAL:** mejora de la calidad del aire y la biodiversidad, reducción del riesgo de incendios.
- **ECONÓMICO:** creación de un mercado interno de créditos de carbono que permite a los propietarios la generación de un ingreso adicional, y a las empresas les ofrece la posibilidad de compensar sus emisiones en un modelo de proximidad.
- **INMATERIAL:** el proyecto puede suponer un impulso para la modificación de normativas forestales que reconozcan la gestión del monte como mecanismo para la generación de créditos por el incremento de la capacidad de absorción de CO2.



BLOQUE I - DEFINICIÓN ESTRATÉGICA

 **Calor de la Sierra**
SUB-ACCIÓN 16

CONECTAR




HABITAR

La sub-acción **Calor de la Sierra** se enmarca dentro del **Plan Comarcal de Ordenación del Monte** (Acción 10) y propone la **valorización energética de los residuos forestales** que se van a generar en las limpiezas del monte que se prevén con el Plan. Estos residuos, principalmente astillas de madera, serán transformados en **pellets** con alta potencia calorífica mediante procesos de mínima transformación. El objetivo es establecer un **sistema de calefacción** comarcal basado en biomasa forestal, donde los pellets producidos se consuman en la Comarca y sean adquiridos por la Administración para abastecer dos tipos de edificaciones:

- **Viviendas actualmente vacías** que están siendo rehabilitadas por la **Cooperativa de Vivienda Rural** (sub-acción I).
- **Edificios público sin uso actual**, que la **Cooperativa de Vivienda Rural** pretende adquirir y transformar en viviendas (sub-acción I).

Por las condiciones específicas de SACAM, se propone la **producción de calor descentralizada**. Cada una de estas edificaciones contará con una caldera de agua de doble circuito, que permitirá: la calefacción por suelo radiante y el agua caliente sanitaria (ACS). Esta sub-acción conecta directamente con otras ya establecidas en esta ADUR, como el *Plan Comarcal de Ordenación del Monte*, la *Cooperativa de Vivienda Rural* y el impulso de la economía circular y de proximidad, pudiendo también vincularse con la *Comunidad Energética Comarcal (sub-acción II)*. Los principales objetivos son:

- Favorecer la gestión de residuos generados en las limpiezas forestales, dándoles un uso y un valor económico.
- Generar energía renovable local con impacto positivo en la autosuficiencia energética.
- Fomentar la economía comarcal mediante la generación de empleo verde.
- Reforzar la colaboración entre agentes públicos y cooperativas locales.
- Contribuir a la descarbonización del parque edificatorio rural.



BLOQUE II - PARÁMETROS DE EJECUCIÓN

COSTE		PLAZO				PRIORIDAD				ÁMBITO	AGENTES
REQUIERE FINANCIACIÓN	RECURSOS PROPIOS	1-3	3-6	6-9	9-12					COMARCAL: SACAM	GDR SACAM, Cooperativa de Vivienda Rural SACAM, JCCM, Cooperativa Forestal Comarcal y propietarios forestales, empresas y técnicos especializados.



BLOQUE III - BASE DIAGNÓSTICA

R1	R2	R3	R4	R5	R6	R7	R8	R9	R10	R11	R12	O1.1	O1.2	O1.3	O1.4	O1.5
R13	R14	R15	R16	R17	R18	R19	R20	R21	R22	R23	R24	O1.6	O2.1	O2.2	O2.3	O3.1
R25	R26	R27	R28	R29	R30	R31	R32	R33	R34	R35	R36	O3.2	O3.3	O4.1	O4.2	O4.3
R37	R38	R39	R40	R41	R42	R43	R44	R45	R46	R47	R48	O4.4	O4.5	O4.6	O4.7	O4.8

1	2	OE1	OE2
3	4	OE3	OE4
5	6	+C	+J
7	8	+V	+R
9	10	+Po	+Pa

AGENDA URBANA
ESPAÑOLA


 Castilla-La Mancha

#TerritorialAgenda



UBICACIONES ESTRATÉGICAS



Se propone iniciar el proyecto piloto en Masegoso, ya que puede coordinarse con:

- COOPERATIVA DE VIVIENDA RURAL
- PLAN COMARCAL DE ORDENACIÓN DEL MONTE

A futuro, podrá aplicarse en otros municipios de la comarca





BLOQUE IV - DESPLIEGUE DE LA ACCIÓN

	CARÁCTER	FASE	PLAZO	COSTE	AGENTES	ÁMBITO
PREPARACIÓN TÉCNICA Y TERRITORIAL						
Coordinación del proyecto con otras acciones y sub-acciones de la ADUR	coordinación	fase 1	corto	recursos propios	GDR SACAM, JCCM, Cooperativa Forestal Comarcal y propietarios del monte, Cooperativa de Vivienda Rural	SACAM
Identificación de las zonas forestales prioritarias para limpieza - Acción 10 Plan de Ordenación Forestal Comarcal - se puede acelerar la limpieza de estas zonas promoviendo un Plan Dasocrático: documento que permite una regulación más sencilla y un inventario forestal simplificado.						
Selección de las viviendas vacías y edificios públicos sin uso - Sub-acción 1 Cooperativa de Vivienda Rural .						
Estudio técnico de viabilidad energética y logística para el Modelo de Producción de Calor Descentralizado	planificación	fase 2	corto	requiere financiación	GDR SACAM, JCCM, Cooperativa Forestal Comarcal, Cooperativa de Vivienda Rural, técnicos especializados: ingenieros de montes y arquitectos	
Se tendrá en cuenta la estimación de toneladas de pellets producidos por Ha/año, así como la estimación de la cantidad necesaria para abastecer los edificios seleccionados.						
Definición del sistema térmico: caldera con agua con doble circuito (suelo radiante + ACS)						
Incorporación del Proyecto técnico de Instalaciones a los de Rehabilitación gestionados por la CVR.	fase 3		corto	recursos propios	JCCM, Cooperativa de Vivienda Rural, técnicos especializados: arquitectos e ingenieros	
INFRAESTRUCTURAS Y COMPONENTES						
Instalación de la planta de generación de biomasa	ejecución	fase 4	corto	requiere financiación	GDR SACAM, JCCM, Cooperativa Forestal Comarcal, técnicos especializados y trabajadores locales	SACAM
Adquisición de maquinaria para la producción de pellets - coordinación con la Acción 10 .						
Instalación de planta comarcal para la transformación (serrería adaptada)						
Formación técnica de personal local.						



	CARÁCTER	FASE	PLAZO	COSTE	AGENTES	ÁMBITO
IMPLANTACIÓN GRADUAL DEL SISTEMA DE CALEFACCIÓN DESCENTRALIZADO						
Se irá avanzando al mismo ritmo que vaya creciendo la Cooperativa de Vivienda Rural						
Instalación de calderas de agua con doble circuito en viviendas rehabilitadas.	ejecución	fase 5	medio/ corto	requiere financiación	GDR SACAM, JCCM, Cooperativa Forestal Comarcal, Cooperativa de Vivienda Rural, técnicos especializados: ingenieros de montes y arquitectos	SACAM
Adaptación energética de edificios públicos adquiridos por la cooperativa.						
Instalación del suelo radiante y los sistemas de ACS.						
Inicio del suministro de pellets por parte de la Junta.						
Revisión de resultados						
Esto permitirá aprender de las primeras experiencias que se lleven a cabo por la CVR.	revisión		medio/ corto	requiere financiación		
EXPANSIÓN Y CONSOLIDACIÓN DEL MODELO DESCENTRALIZADO						
Ampliación progresiva del sistema a nuevos municipios y viviendas						
Realización de los proyectos técnicos de Instalaciones para las viviendas y edificios que se vayan incorporando a la CVR.	ejecución y evaluación	fase 6	medio/ largo	requiere financiación	GDR SACAM, JCCM, Cooperativa Forestal Comarcal, Cooperativa de Vivienda Rural, técnicos especializados: ingenieros de montes y arquitectos	SACAM
Evaluación de impacto y ajustes técnicos.						
Promoción						
Difusión del modelo como referencia de economía circular rural.	difusión		continuo	requiere financiación		



BLOQUE V – MONITORIZACIÓN DEL IMPACTO

indicadores de seguimiento
nº de viviendas rehabilitadas con sistema de calefacción por pellets
nº de edificios públicos transformados en viviendas con sistema de calefacción por pellets instalado
toneladas de biomasa forestal aprovechadas para producción de pellets
reducción estimada de emisiones de CO2 por sustitución por combustibles fósiles
nº de empleos verdes generados en la planta comarcal de transformación
consumo energético anual por vivienda (comparativa con sistema tradicional)
nº de municipios implicados en la acción
grado de satisfacción usuarios
grado de satisfacción propietarios del monte

IMPACTO ESPERADO

- TERRITORIAL: revalorización del monte como recurso energético, dinamización de los núcleos rurales mediante la rehabilitación térmica.
- SOCIAL: mejora de la calidad de las viviendas rurales, reducción de la pobreza energética en zonas despobladas, fomento del arraigo mediante viviendas habitables y eficientes.
- AMBIENTAL: limpieza del monte y reducción del riesgo de incendios forestales, aprovechamiento sostenible de residuos forestales y reducción de las emisiones de gases efecto invernadero.
- ECONÓMICO: generación de empleo en la cadena forestal y energética, reducción de costes energéticos para los usuarios, estímulo de la economía circular comarcal.
- INMATERIAL: refuerzo de la identidad rural ligada al monte y la autosuficiencia, ejemplo replicable de transición energética en comarcas despobladas, empoderamiento comunitario en la gestión de recursos naturales.





BLOQUE I - DEFINICIÓN ESTRATÉGICA



Agua Verde/ Agua Azul

SUB-ACCIÓN 17

CONECTAR

La sub-acción **Agua Verde/ Agua Azul** se basa en la relación entre la **gestión forestal** (acción 10) y su **influencia** en el **ciclo hidrológico** (acción 8) de la Comarca: reconociendo el **papel clave del monte como regulador hídrico** y como proveedor de servicios ecosistémicos esenciales.

El proyecto parte de la distinción entre **dos tipos de agua** generada por la precipitación sobre **terrenos forestales**:

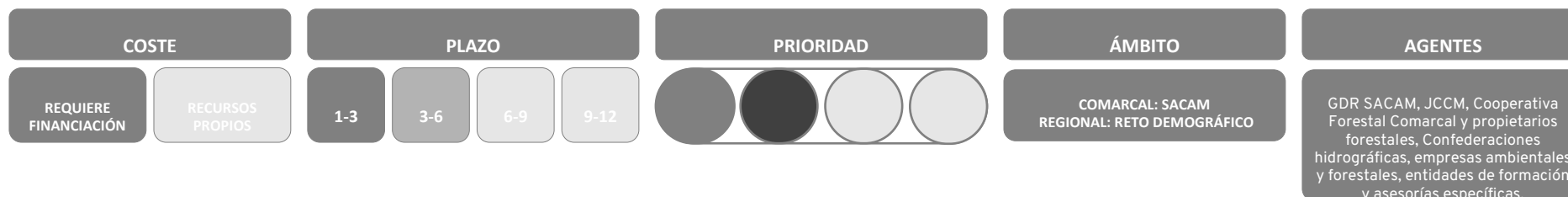
- *Agua Verde*: aquella que se evapora, transpira o se intercepta por la vegetación, retornando a la atmósfera como vapor.
- *Agua Azul*: aquella que se convierte en escorrentía superficial o infiltración profunda, alimentando ríos y acuíferos.

La sub-acción busca optimizar el equilibrio entre ambos tipos de agua mediante prácticas de selvicultura adaptativa, restauración hidrológica y recuperación de técnicas tradicionales mediterráneas como bancales, albarradas, aljibes y **balsas ganaderas** (relacionado estrechamente con la sub-acción 14). Se reconoce el *agua forestal* como **recurso productivo de dominio privado**, según la legislación española, y se plantea su aprovechamiento sostenible como nicho de servicios ambientales y empresariales. Los principales objetivos son:

- **Mejorar la regulación del ciclo hídrico** en SACAM
- **Minimizar los efectos de la sequía**: aumentando la disponibilidad de agua azul para usos agrícolas, ganaderos y ecológicos
- **Garantizar la productividad y resiliencia** de masa forestales mediante el adecuado manejo del agua verde.
- **Recuperar y revalorizar** el conocimiento tradicional de gestión hídrica rural.
- **Promover** nuevas líneas de negocio vinculadas a la gestión del agua forestal.



BLOQUE II - PARÁMETROS DE EJECUCIÓN





BLOQUE III - BASE DIAGNÓSTICA

R1	R2	R3	R4	R5	R6	R7	R8	R9	R10	R11	R12	O1.1	O1.2	O1.3	O1.4	O1.5
R13	R14	R15	R16	R17	R18	R19	R20	R21	R22	R23	R24	O1.6	O2.1	O2.2	O2.3	O3.1
R25	R26	R27	R28	R29	R30	R31	R32	R33	R34	R35	R36	O3.2	O3.3	O4.1	O4.2	O4.3
R37	R38	R39	R40	R41	R42	R43	R44	R45	R46	R47	R48	O4.4	O4.5	O4.6	O4.7	O4.8

1	2	OE1	OE2
3	4	OE3	OE4
5	6	+C	+J
7	8	+V	+R
9	10	+Po	+Pa

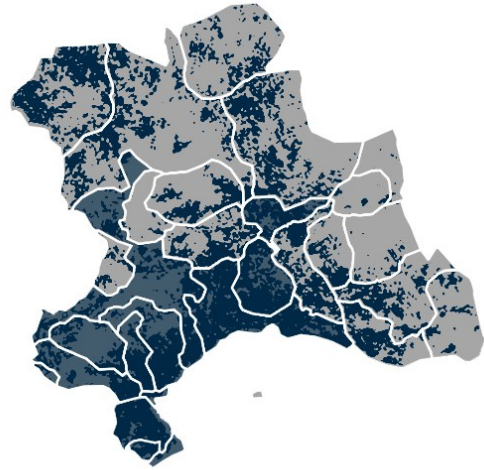
AGENDA URBANA
ESPAÑOLA


 Castilla-La Mancha

#TerritorialAgenda



UBICACIONES ESTRATÉGICAS



Regulación para el monte de SACAM.





CARÁCTER	FASE	PLAZO	COSTE	AGENTES	ÁMBITO
GOBERNANZA Y MARCO DE COMPENSACIÓN					

El agua forestal puede considerarse de dominio privado según lo establecido en el Art. 408 del Código Civil español, que reconoce como privadas: "Las aguas pluviales que en los mismos [predios de dominio privado] caigan, mientras no traspasen sus linderos."
 Esto significa que las aguas de lluvia que caen sobre un monte privado pertenecen al propietario mientras permanezcan dentro de su terreno. En el contexto forestal esto incluye tanto el agua azul como el agua verde.
 Este principio se complementa con lo establecido en la Ley de Aguas (Real Decreto Legislativo 1/2001), que también reconoce el carácter privado de las aguas pluviales en predios privados, hasta que se incorporan al dominio público hidráulico.

<p>Negociación de esquemas de Pago por Servicios Ecosistémicos (PSE) vinculados a la gestión forestal hídrica.</p>						
<p>Definir qué servicios se reconocen y cómo se miden.</p>						
<p>Los servicios ecosistémicos vinculados al agua forestal podrían incluir: -Incremento del agua azul -Mejora de la calidad del agua -Reducción de la erosión -Aumento del agua verde útil -Recarga de balsas ganaderas y aljibes rurales</p>	<p>negociación</p>	<p>medio/ corto</p>	<p>requiere financiación</p>	<p>JCCM, Confederaciones Hidrográficas implicadas, entidades ambientales, Cooperativa Forestal Comarcal y propietarios del monte, técnicos especializados: Ingenieros de Montes e Ingenieros Forestales.</p>	<p>SACAM</p>	<p>AMPLIABLE A ZONAS RURALES DESPOBLADAS</p>
<p>Establecer criterios de elegibilidad.</p>		<p>fase 1</p>				
<p>Determinar el valor económico del servicio.</p>						
<p>Diseñar el mecanismo de pago.</p>						
<p>Asegurar la trazabilidad y transparencia.</p>						
<p>Definición de criterios de sostenibilidad y trazabilidad del agua forestal como recurso productivo.</p>						
<p>Criterios de sostenibilidad: asegurar que el aprovechamiento del agua forestal no degrada el ecosistema u otros valores del monte y que se mantiene su función ecológica.</p>	<p>gobernanza</p>	<p>corto</p>	<p>requiere financiación</p>			



	CARÁCTER	FASE	PLAZO	COSTE	AGENTES	ÁMBITO
Definir límites de extracción, prácticas compatibles (selvicultura hídrica, restauración) y condiciones que se adapten a la pluviometría anual.						
Establecer métodos de medición y seguimiento, así como sistemas de registro que permitan certificar y llevar una trazabilidad fiable.						
Identificación de pagadores potenciales						
Confederaciones Hidrográficas.						
Junta de Comunidades de Castilla-La Mancha.			corto	requiere financiación		
Identificación de subvenciones y fondos que puedan compensar económicamente a propietarios forestales por prácticas de mejora del balance hídrico.						
Identificación de los beneficiarios de estos pagos						
Propietarios forestales que aplican prácticas de gestión hídrica.						
Cooperativa Forestal Comarcal, si las actuaciones se realizan en conjunto.			corto	requiere financiación		
Comunidades de regantes si colaboran en la gestión.						
MESA TÉCNICA INTERCUENCAS						
Creación de una mesa de trabajo con las cuatro confederaciones hidrográficas implicadas en SACAM						
Coordinación normativa y técnica para el reconocimiento del agua forestal como recursos gestionable.	gobernanza	fase 2	corto	requiere financiación	JCCM, Confederaciones Hidrográficas implicadas, Cooperativa Forestal Comarcal, GDR SACAM.	SACAM
Establecimiento de protocolos de colaboración y seguimiento.						
COORDINACIÓN TÉCNICA CON EL PLAN DE ORDENACIÓN FORESTAL COMARCAL						
Asegurar la compatibilidad con el POFC	planificación	fase 3	corto			SACAM



	CARÁCTER	FASE	PLAZO	COSTE	AGENTES	ÁMBITO
Integración de estudios del Plan de Ordenación Forestal en el diagnóstico hidrológico.					Confederaciones Hidrográficas implicadas, Cooperativa Forestal Comarcal, técnicos especializados: Ingenieros de Montes e Ingenieros Forestales.	
Identificación de sinergias entre actuaciones forestales y objetivos hídricos.				requiere financiación		
Revisión de criterios de selvicultura para optimizar el Agua Verde y el Agua Azul.						
DIAGNÓSTICO HIDROLÓGICO FORESTAL						
Estudios para la obtención de conclusiones sobre el estado actual	diagnóstico	fase 4	corto	requiere financiación	JCCM, Confederaciones Hidrológicas, Cooperativa Forestal Comarcal, técnicos y empresas especializadas.	SACAM
Cartografía de puntos de partición del ciclo del agua.						
Estimación de Agua Verde y Agua Azul en los montes Comarcales.						
Recopilación de saberes tradicionales sobre gestión del agua.						
DISEÑO DE ACTUACIONES DE GESTIÓN HÍDRICA FORESTAL						
Elaboración de planes de manejo forestal orientados a la optimización del ciclo hídrico	diseño	fase 5	corto	requiere financiación	JCCM, Confederaciones Hidrológicas, Cooperativa Forestal Comarcal, técnicos y empresas especializadas.	SACAM
Selección de técnicas tradicionales aplicables.						
Formación técnica para agentes locales.						
EJECUCIÓN DE ACTUACIONES PILOTO						
Implantación de medidas de selvicultura hídrica en montes seleccionados	ejecución	fase 6	corto	requiere financiación	Cooperativa Forestal Comarcal, técnicos y empresas especializadas.	SACAM
Monitorización de caudales, infiltración, evapotranspiración y productividad forestal.						
Construcción o rehabilitación de infraestructuras tradicionales de gestión del agua, como balsas ganaderas.						



	CARÁCTER	FASE	PLAZO	COSTE	AGENTES	ÁMBITO
Evaluación del piloto.	revisión	fase 7	corto	requiere financiación	JCCM, Confederaciones Hidrológicas, Cooperativa Forestal Comarcal, técnicos y empresas especializadas.	
ESCALADO Y CONSOLIDACIÓN DEL MODELO						
Extensión del modelo a nuevos montes y municipios	ejecución y difusión	fase 8	medio/ corto	requiere financiación	JCCM, Confederaciones Hidrológicas, Cooperativa Forestal Comarcal, técnicos y empresas especializadas.	SACAM
Creación de una carta de servicios comarcales vinculada a la gestión forestal del agua.						AMPLIABLE A ZONAS RURALES DESPOBLADAS
Promoción del modelo como referencia de economía ambiental rural.						



BLOQUE V – MONITORIZACIÓN DEL IMPACTO

indicadores de seguimiento
Mejora en la recarga de acuíferos en las zonas intervenidas (variación % respecto a la línea base).
Medido mediante piezómetros o datos de confederaciones hidrográficas.
Reducción del riesgo de erosión y pérdida de suelo en zonas intervenidas (% reducción).
Evaluado mediante comparativas antes/ después de la intervención.
Incremento de la resiliencia de ecosistemas forestales frente a sequías (% mejora en indicadores de salud vegetal).
Basado en índices como NDVI o datos de seguimiento de vegetación.
Reconocimiento de la acción en políticas regionales, nacionales o europeas (nº de menciones o alineaciones).
Indicador de integración en marcos estratégicos y posibilidad de financiación.
Percepción ciudadana sobre la mejora del entorno forestal y del agua (encuestas de satisfacción/ % positiva).
Indicador cualitativo del impacto social y ambiental percibido.

IMPACTO ESPERADO

- **TERRITORIAL:** mejora de la funcionalidad ecológica de los montes y cauces forestales en SACAM. Revalorización de las zonas forestales como infraestructuras verdes clave para la gestión del agua.
- **SOCIAL:** sensibilización ciudadana sobre el papel del monte en la regulación hídrica. Impulso a la participación local en la conservación de los recursos hídricos forestales.
- **AMBIENTAL:** aumento de la infiltración y recarga de acuíferos mediante prácticas forestales sostenibles. Reducción de la escorrentía superficial y la erosión del suelo.
- **ECONÓMICO:** potencial generación de ingresos por servicios hídricos forestales. Posibilidad de captar financiación europea por alineación con políticas de adaptación al cambio climático y gestión del agua.
- **INMATERIAL:** Revalorización del conocimiento tradicional sobre el manejo del agua en entornos forestales. Contribución a la narrativa de transición ecológica desde lo rural, con un enfoque innovador y replicable.





BLOQUE I - DEFINICIÓN ESTRATÉGICA



Raíz Negra Serrana

SUB-ACCIÓN 18

CONECTAR

Sub-acción relacionada con la acción 10, orientada a apoyar a los ganaderos que mantienen la raza autóctona de **Cabra Negra Serrana Castiza**, especialmente durante los meses críticos de paridera. Esta raza, en **peligro de extinción**, representa un patrimonio genético y cultural de gran valor para la Comarca, y su mantenimiento en régimen extensivo contribuye significativamente a la **gestión sostenible del monte**, la prevención de incendios y la fertilización natural del suelo.

La acción busca **reducir la mortalidad neonatal**, mejorar el **bienestar animal** y asegurar la **viabilidad económica** de la actividad ganadera mediante un conjunto de ayudas específicas: ayudas para refugios móviles que protejan a las madres y cabritos frente a las inclemencias del tiempo, suplementación alimentaria durante el periodo de mayor demanda energética, formación veterinaria especializada en asistencia al parto y cuidados neonatales, y un sistema de incentivos por supervivencia de cabritos. Además, se contempla el uso de herramientas digitales que modernicen y tecnifiquen la actividad. Con ello, se pretende no solo **proteger** una raza única, sino también **dignificar el trabajo de los ganaderos**, fomentar el **relevo generacional** y **reforzar el vínculo** entre biodiversidad, economía rural y gestión forestal. Como complemento, la sub-acción incorpora una línea de trabajo orientada a la revalorización del cabrito serrano como **producto local de alta calidad**, especialmente en contextos urbanos donde su consumo ha disminuido notablemente. Se promoverá su presencia en restaurantes, mercados de proximidad y eventos gastronómicos, vinculándolo a la identidad territorial, al pastoreo extensivo y al bienestar animal.

Esta estrategia busca **recuperar el valor cultural y alimentario del cabrito**, generar **nuevas oportunidades económicas** para los ganaderos y **sensibilizar a la población urbana** sobre el papel que juega esta raza en la sostenibilidad del medio rural.



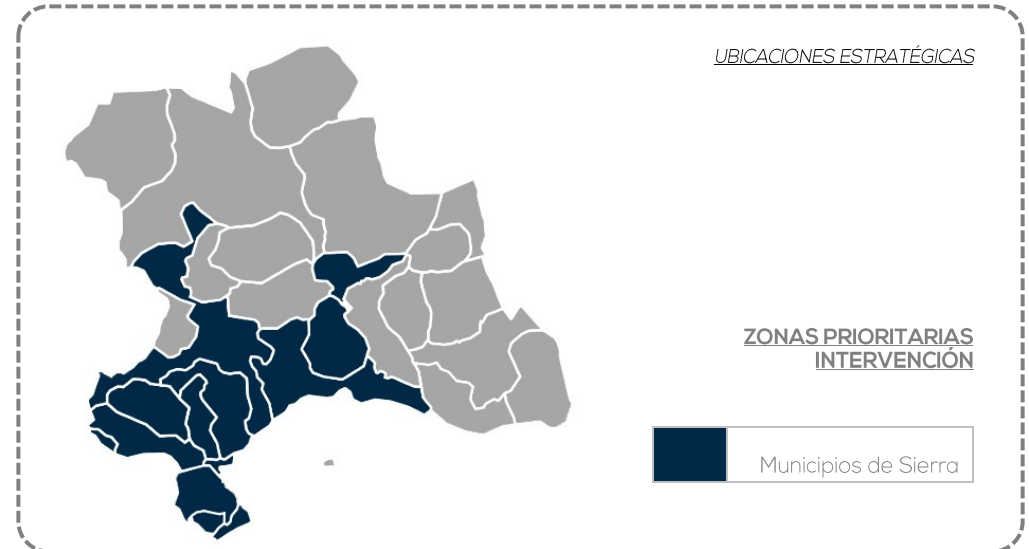
BLOQUE II - PARÁMETROS DE EJECUCIÓN

COSTE		PLAZO				PRIORIDAD				ÁMBITO	AGENTES
REQUIERE FINANCIACIÓN	RECURSOS PROPIOS	1-3	3-6	6-9	9-12					COMARCAL: SACAM	GDR SACAM, JCCM, Ministerio de Agricultura, Cooperativa Forestal Comarcal, Asociación Nacional de Criadores (ANCCA), ganaderos de cabra serrana, CERSYRA Castilla-La Mancha, cooperativas agropecuarias comarcales, Unión Europea (FEADER), restaurantes y mercados.





BLOQUE III - BASE DIAGNÓSTICA



BLOQUE IV - DESPLIEGUE DE LA ACCIÓN

	CARÁCTER	FASE	PLAZO	COSTE	AGENTES	ÁMBITO
PREPARACIÓN TÉCNICA Y COORDINACIÓN						
Puesta en común de los agentes implicados y diseño colaborativo	planificación	fase 1	corto	recursos propios	JCCM, GDR SACAM, ANCCA, CESYRA, cooperativas ganaderas, ganaderos de SACAM, Ministerio de Agricultura, Cooperativa Forestal Comarcal.	SACAM
Reunión técnica con ANCCA, CERSYRA y cooperativas para definir criterios de actuación.						
Identificación de ganaderos beneficiarios y zonas prioritarias.						
Diseño del sistema de seguimiento digital vinculado.						
IMPLANTACIÓN DE MEDIDAS DE APOYO EN PARIDERA						
Puesta en marcha de las ayudas	gobernanza e implantación	fase 2	corto	requiere financiación	JCCM, GDR SACAM, ANCCA, CESYRA, cooperativas ganaderas, ganaderos de SACAM, Ministerio de Agricultura, Cooperativa Forestal Comarcal, Unión Europea (FEADER).	SACAM
Subvención para la adquisición de refugios móviles.						
Subvención para la distribución de suplementos alimentarios durante la paridera.						
Formación veterinaria comarcal en asistencia al parto y cuidados neonatales para trabajadores locales.						
INCENTIVOS POR SUPERVIVENCIA DE CABRITOS						
Formación digital enfocada al censo digital	ejecución	fase 3	corto	requiere financiación	Ganaderos de SACAM y técnicos especializados.	SACAM
Registro digital de nacimientos y supervivencia.						
Incentivos	gobernanza	fase 3	corto	requiere financiación	JCCM, GDR SACAM, ANCCA, CESYRA, cooperativas ganaderas, ganaderos de SACAM, Ministerio de Agricultura, Cooperativa Forestal Comarcal, Unión Europea (FEADER).	
Pago por cabrito vivo al mes de nacimiento.						
Validación por técnicos comarcales.						



	CARÁCTER	FASE	PLAZO	COSTE	AGENTES	ÁMBITO
REVALORIZACIÓN DEL CABRITO SERRANO EN CONTEXTOS URBANOS						
Promoción del cabrito como producto de calidad vinculado al territorio	difusión	fase 4	continuo	requiere financiación	JCCM, GDR SACAM, ANCCA, CESYRA, Ministerio de Agricultura, Unión Europea (FEADER).	PROVINCIAL
Campañas gastronómicas en ciudades cercanas.						
Acuerdos con restaurantes y mercados de proximidad.						



BLOQUE V – MONITORIZACIÓN DEL IMPACTO

indicadores de seguimiento
Nº de ganaderos de Cabra Negra Serrana beneficiarios del apoyo (nº/ año). Medida directa del alcance de la sub-acción.
Nº de cabras atendidas durante el periodo de la paridera (nº/año). Indicador de cobertura efectiva de la acción.
Nº de jóvenes incorporados a la ganadería extensiva vinculada a esta raza (nº/ año). Indicador de relevo generacional y sostenibilidad futura.
Reducción de la mortalidad neonatal en el periodo de la paridera (% respecto a línea base). Impacto directo en el bienestar animal y la productividad.
Incremento en la viabilidad económica de las explotaciones ganaderas (% mejora en rentabilidad). Evaluado mediante encuestas o balances económicos.
Mejora en la percepción social del pastoreo extensivo y de la Cabra Negra Serrana (% positivo en encuestas). Impacto en la imagen pública de la actividad ganadera.
Incremento en la superficie pastoreada por cabra Negra Serrana (Ha/año). Impacto ambiental y territorial del pastoreo como herramienta de gestión forestal.

IMPACTO ESPERADO

- TERRITORIAL: Refuerzo de la identidad comarcal a través de la protección de una raza autóctona. Mejora de la gestión forestal mediante el pastoreo en zonas de difícil acceso.
- SOCIAL: Apoyo directo a ganaderos en situación de vulnerabilidad económica y laboral. Fomento del relevo generacional y mejora de la percepción social del pastoreo.
- AMBIENTAL: Mantenimiento de razas autóctonas adaptadas al entorno y con bajo impacto ecológico. Conservación de hábitats abiertos y biodiversidad asociada. Reducción del riesgo de incendios mediante el control de la vegetación por pastoreo.
- ECONÓMICO: Estímulo a la economía local mediante el consumo de productos derivados de la Cabra Negra Serrana. Posibilidad de acceder a ayudas agroambientales y fondos europeos por conservación de razas autóctonas.
- INMATERIAL: Refuerzo del vínculo entre comunidad rural y comunidad urbana.





BLOQUE I - DEFINICIÓN ESTRATÉGICA



REBROTA: Bosques Galería

SUB-ACCIÓN 19

CONECTAR

Sub-acción orientada a la **recuperación ecológica de los cauces fluviales** de la Comarca mediante la replantación de **olmos resistentes a la grafiosis**, desarrollados por la Escuela Técnica Superior de Ingenieros de Montes de Madrid. La enfermedad fúngica ha provocado la desaparición de las olmedas que tradicionalmente formaban parte de los **bosques galería** en ríos y arroyos, afectando gravemente a la biodiversidad, la estabilidad de los cauces y la conectividad ecológica del territorio. Las olmedas eran parte esencial del bosque galería, con **funciones ecológicas clave** como:

- Sombra y regulación térmica del cauce.
- Fijación del suelo y reducción de la erosión.
- Hábitat para especies asociadas (aves, insectos, anfibios...)
- Conectividad ecológica entre zonas húmedas.

Esta acción busca **restaurar esos corredores verdes** mediante la introducción de ejemplares resistentes en lugares donde anteriormente existieron, favoreciendo la **regeneración natural, la mejora del paisaje y la resiliencia climática**. Además, se pretende sensibilizar a la población sobre el valor de estos ecosistemas ribereños, fomentar la **participación ciudadana en la reforestación** y establecer vínculos con centros de investigación forestal para asegurar el éxito técnico y biológico de la intervención.

La acción se enmarca en una estrategia más amplia de restauración ecológica y adaptación y resiliencia climática, y contribuye a la recuperación del patrimonio natural y cultural de la comarca.

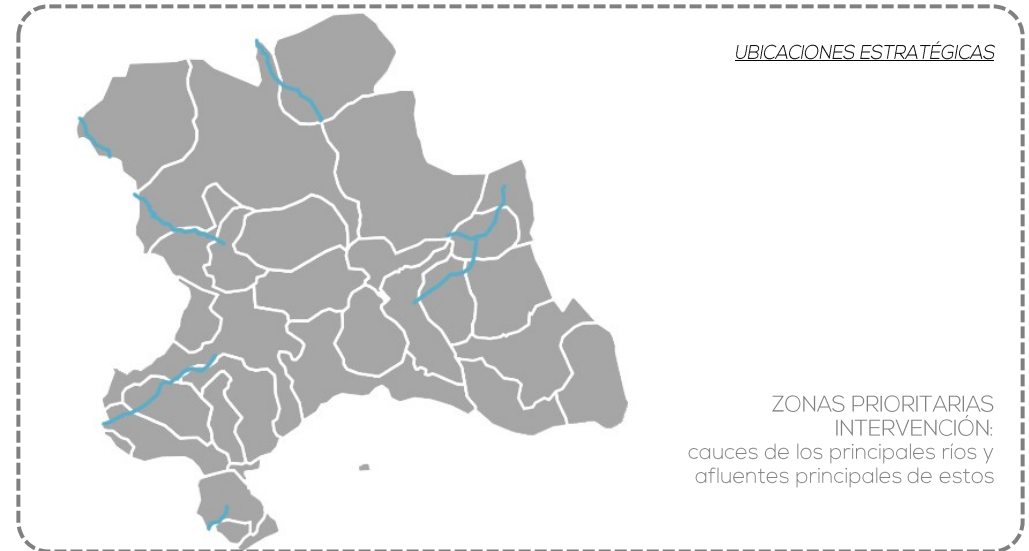


BLOQUE II - PARÁMETROS DE EJECUCIÓN

COSTE		PLAZO				PRIORIDAD				ÁMBITO	AGENTES
REQUIERE FINANCIACIÓN	RECURSOS PROPIOS	1-3	3-6	6-9	9-12					COMARCAL: SACAM	GDR SACAM, JCCM, Cooperativa Forestal Comarcal, Unión Europea (FEADER), Escuela Técnica Superior de Ingenieros de Montes de Madrid, UCLM, confederaciones hidrográficas, voluntarios y agentes territoriales



BLOQUE III - BASE DIAGNÓSTICA



BLOQUE IV - DESPLIEGUE DE LA ACCIÓN

	CARÁCTER	FASE	PLAZO	COSTE	AGENTES	ÁMBITO
IDENTIFICACIÓN DE ZONAS PRIORITARIAS						
Localización de antiguos cauces con presencia de Olmos afectados por la Grafiosis.	diagnóstico	fase 1	corto	recursos propios	GDR SACAM y ayuntamientos, técnicos forestales y agentes medioambientales locales, JCCM.	SACAM
Diagnóstico ecológico y cartográfico de zonas aptas para la replantación: considerando factores como la humedad edáfica, accesibilidad, conectividad ecológica y riesgo de erosión.						
COORDINACIÓN TÉCNICA Y OBTENCIÓN DE EJEMPLARES RESISTENTES						
Acuerdo con la Escuela de Ingenieros de Montes de Madrid para el suministro de olmos resistentes.	planificación	fase 2	corto	requiere financiación	ETSM Madrid, UCLM, GDR SACAM, JCCM	SACAM
Coordinación con la UCLM para el seguimiento técnico y científico del proceso.						
Planificación de la logística de plantación y seguimiento (calendario, transporte, preparación del terreno, ...).						
PLANTACIÓN PARTICIPATIVA Y RESTAURACIÓN ECOLÓGICA						
Organización de Jornadas de Reforestación con voluntariado, escolares y asociaciones.	ejecución	fase 3	corto	requiere financiación	GDR SACAM, centros educativos, asociaciones locales, agentes medioambientales y forestales.	SACAM
Plantación de olmos resistentes en las zonas previamente seleccionadas.						
Instalación de protecciones frente a fauna y condiciones climáticas.						
SEGUIMIENTO, MANTENIMIENTO Y DIVULGACIÓN						
Monitorización del crecimiento y estado sanitario de los olmos.	difusión	fase 4	corto	requiere financiación	GDR SACAM, técnicos forestales, centros educativos y asociaciones, medios de comunicación.	SACAM
Mantenimiento de las plantaciones (riego puntual si fuera necesario, limpieza de las riberas y reposición de los ejemplares no viables).						
Campañas de sensibilización sobre los bosques de galería y su valor ecológico.						



BLOQUE V – MONITORIZACIÓN DEL IMPACTO

indicadores de seguimiento
Nº de olmos resistentes plantados (nº/ año).
Indicador directo del esfuerzo de reforestación.
Superficie de bosque galería restaurada (Ha/ año).
Medida del alcance territorial de la acción.
Número de cauces intervenidos.
Indicador de dispersión geográfica y conectividad ecológica.
Tasa de supervivencia de los olmos plantados (% a los 12 y 24 meses).
Seguimiento de la viabilidad de la restauración.
Nº de actividades de participación ciudadana en la plantación (nº/ año).
Medida del grado de implicación social.
Incremento en la biodiversidad asociada a los bosques galería restaurados (% respecto a línea base).
Medido mediante censos de flora y fauna.
Reducción de la erosión en cauces intervenidos (% de mejora).
Evaluado mediante estudios de suelo y escorrentía.
Mejora en la conectividad ecológica entre hábitats riparios (nº de tramos conectados).
Impacto en la funcionalidad del paisaje.

IMPACTO ESPERADO

- TERRITORIAL: Restauración de corredores ecológicos en cauces fluviales.
- SOCIAL: Implicación de la comunidad en la recuperación del entorno natural. Fomento de la educación ambiental y del vínculo intergeneracional con el paisaje.
- AMBIENTAL: Recuperación de la estructura y de la funcionalidad ecológica de los bosques de galería. Mejora de la calidad del agua y del suelo en zonas riparias y conservación de especies asociadas a este hábitat.
- ECONÓMICO: potencial turístico y recreativo de los cauces restaurados. Posibilidad de captar fondos europeos para la restauración de ecosistemas fluviales.
- INMATERIAL: recuperación de la memoria ecológica y cultural de las olmedas. Contribución a la narrativa de resiliencia ecológica frente a enfermedades forestales.



BLOQUE I - DEFINICIÓN ESTRATÉGICA

	ReequilibraNatura	ACCIÓN 11
CONECTAR	<p>La declaración de espacios protegidos, como los incluidos en la Red Natura 2000, implica restricciones en el uso del territorio que pueden afectar negativamente a actividades tradicionales como la agricultura, la ganadería, la caza o el aprovechamiento forestal. Esta situación genera una percepción de injusticia entre los vecinos, que ven limitada su capacidad de desarrollo sin recibir beneficios tangibles. La acción ReequilibraNatura busca corregir este desequilibrio mediante medidas compensatorias que reconozcan el papel de los habitantes como custodios del territorio. Se toma como <u>referencia el caso de El Bonillo</u>, donde se han implementado <u>ayudas a agricultores en zonas esteparias protegidas</u>, demostrando que es posible compatibilizar conservación y desarrollo. La acción se aplicará en los municipios de SACAM que cuenten con espacios naturales protegidos, priorizando aquellos donde las restricciones hayan generado mayor impacto socioeconómico. Instrumentos previstos:</p> <ul style="list-style-type: none"> - Ayudas directas a agricultores, ganaderos y otros afectados por restricciones. - Convenios con administraciones responsables de la declaración de espacios protegidos. - Programas de formación y reconversión hacia actividades compatibles con la conservación. - Incentivos fiscales o administrativos para actividades sostenibles en zonas protegidas. - Campañas de sensibilización sobre el valor de los espacios protegidos y los beneficios de las compensaciones. <p>Condiciones de aplicación:</p> <ul style="list-style-type: none"> - Diagnóstico previo del impacto de las restricciones en cada municipio. - Participación ciudadana en la definición de medidas compensatorias. - Coordinación con organismos responsables de la gestión de espacios protegidos (JCCM, Ministerios, etc.) - Priorización de medidas en función del grado de afectación y del potencial de desarrollo local. 	

BLOQUE II - PARÁMETROS DE EJECUCIÓN

COSTE		PLAZO				PRIORIDAD				ÁMBITO	AGENTES
REQUIERE FINANCIACIÓN	RECURSOS PROPIOS	1-3	3-6	6-9	9-12					COMARCAL: SACAM REGIONAL: RETO DEMOGRÁFICO	GDR SACAM y ayuntamientos, JCCM, Ministerio para la Transición Ecológica, organizaciones agrarias y ganaderas, centros de investigación y universidades, ciudadanía local.



BLOQUE III - BASE DIAGNÓSTICA

R1	R2	R3	R4	R5	R6	R7	R8	R9	R10	R11	R12	O1.1	O1.2	O1.3	O1.4	O1.5
R13	R14	R15	R16	R17	R18	R19	R20	R21	R22	R23	R24	O1.6	O2.1	O2.2	O2.3	O3.1
R25	R26	R27	R28	R29	R30	R31	R32	R33	R34	R35	R36	O3.2	O3.3	O4.1	O4.2	O4.3
R37	R38	R39	R40	R41	R42	R43	R44	R45	R46	R47	R48	O4.4	O4.5	O4.6	O4.7	O4.8

1	2	OE1	OE2
3	4	OE3	OE4
5	6	+C	+J
7	8	+V	+R
9	10	+Po	+Pa

AGENDA URBANA
ESPAÑOLA


 Castilla-La Mancha

#TerritorialAgenda



UBICACIONES ESTRATÉGICAS



MUNICIPIOS AFECTADOS POR LAS PRINCIPALES ÁREAS DE PROTECCIÓN

Ossa de Montiel, El Bonillo, El Ballestero, Viveros, Alcaraz, Lezuza, Alcadozo, Casas de Lázaro, Peñascosa, Masegoso, Robledo, Vianos, Salobre, Villapalacios, Povedilla, Bienservida, Villaverde de Guadalimar, Cotillas





BLOQUE IV - DESPLIEGUE DE LA ACCIÓN

	CARÁCTER	FASE	PLAZO	COSTE	AGENTES	ÁMBITO
DIAGNÓSTICO TERRITORIAL Y SOCIAL						
Identificación de espacios naturales protegidos en SACAM	diagnóstico	fase 0	finalizado	ADUR	GDR SACAM y ayuntamientos, JCCM, organizaciones agrarias y ganaderas, asociaciones y ciudadanía local, técnicos especializados.	SACAM
Análisis de las restricciones vigentes en relación con las protecciones		fase 1	corto	requiere financiación		
Estudio del impacto socioeconómico de dichas restricciones en actividades tradicionales (agricultura, ganadería, caza, aprovechamiento forestal).				requiere financiación		
Participación ciudadana				requiere financiación		
Recogida de testimonios y datos locales mediante entrevistas, talleres participativos y encuestas.				requiere financiación		
GOBERNANZA						
Coordinación interadministrativa	gobernanza	fase 2	corto	recursos propios	GDR SACAM, JCCM, Confederaciones hidrológicas, Ministerio para la Transición Ecológica.	SACAM AMPLIABLE A ZONAS RURALES DESPOBLADAS
Creación de una mesa temática con las entidades responsables de la protección (JCCM, Ministerio, ...) para promover los convenios necesarios.						
DISEÑO DE MEDIDAS COMPENSATORIAS						
Elaboración de los convenios de compensación	planificación	fase 3	corto	recursos propios	GDR SACAM, JCCM, Confederaciones hidrológicas, Ministerio para la Transición Ecológica, organizaciones agrarias y ganaderas, UCLM y centros de investigación.	SACAM
Elaboración de propuestas de compensación adaptadas a cada tipo de afectación (económica, productiva, territorial) promovidas por la Mesa Interadministrativa.						
Establecimiento de criterios de elegibilidad y priorización.						
Participación ciudadana en la definición de medidas compensatorias.						
Validación de medidas por las entidades responsables.						



	CARÁCTER	FASE	PLAZO	COSTE	AGENTES	ÁMBITO
IMPLEMENTACIÓN DE MEDIDAS COMPENSATORIAS						
Priorización de las medidas compensatorias según el grado de afectación y el potencial de desarrollo	planificación	fase 4	corto	requiere financiación	GDR SACAM, JCCM, Confederaciones hidrológicas, Ministerio para la Transición Ecológica, organizaciones agrarias y ganaderas, UCLM y centros de investigación, técnicos especializados.	SACAM
Puesta en marcha de ayudas directas, incentivos fiscales, programas de reconversión o compensaciones por pérdida de uso.						
Acompañamiento técnico a los beneficiarios para facilitar la transición hacia actividades compatibles con la transición.						
Coordinación con entidades financieras y administraciones para asegurar la viabilidad.						
ACTIVACIÓN DE USOS COMPATIBLES Y VALORIZACIÓN DEL TERRITORIO PROTEGIDO						
Identificación de actividades compatibles con la protección	ejecución	fase 5	medio/ corto	requiere financiación	GDR SACAM, JCCM, Confederaciones hidrológicas, Ministerio para la Transición Ecológica, organizaciones agrarias y ganaderas, UCLM y centros de investigación, técnicos especializados.	SACAM
Promoción de proyectos piloto en zonas protegidas con participación local.						
Difusión de buenas prácticas y generación de nuevas oportunidades económicas vinculadas al valor natural del territorio.						
SEGUIMIENTO, EVALUACIÓN Y MEJORA CONTINUA						
Evaluación del impacto de las medidas compensatorias en el bienestar de los habitantes y en la conservación de los espacios protegidos	revisión	fase 6	medio/ corto	requiere financiación	GDR SACAM, JCCM, Ministerio para la Transición Ecológica, , técnicos especializados.	SACAM
Revisión periódica de las medidas y adaptación según los resultados.						
Comunicación transparente de los avances y resultados.						



	CARÁCTER	FASE	PLAZO	COSTE	AGENTES	ÁMBITO
SENSIBILIZACIÓN Y ACTIVACIÓN LOCAL						
Promoción de una narrativa positiva sobre la conservación como oportunidad de desarrollo rural	difusión	fase 7	continuo	requiere financiación	GDR SACAM y ayuntamientos, JCCM, organizaciones agrarias y ganaderas, asociaciones y ciudadanía local, técnicos especializados.	SACAM
Organización de encuentros vecinales, jornadas informativas y talleres participativos en los municipios afectados.						
Implicación de centros educativos, asociaciones culturales y medios locales.						



BLOQUE V – MONITORIZACIÓN DEL IMPACTO

indicadores de seguimiento
nº de municipios con espacios naturales protegidos que participan en la acción. Indicador de alcance territorial.
Nº de personas afectadas por restricciones atendidas. Medida del grado de cobertura social.
Nº de medidas compensatorias diseñadas e implementadas. Seguimiento de la ejecución técnica.
Importe total destinado a compensaciones (€/ año). Indicador económico directo.
Reducción de la percepción negativa sobre los espacios protegidos (% mejora en encuestas). Impacto en la aceptación social de la conservación.
Incremento en la actividad económica compatible con zonas protegidas (% respecto a línea base). Impacto en el desarrollo rural sostenible.
Nº de proyectos piloto de usos compatibles activados. Indicador de innovación y reconversión productiva.

IMPACTO ESPERADO

- TERRITORIAL: mejora en la equidad entre municipios afectados por espacios protegidos. Revalorización del territorio como espacio de conservación con retorno social.
- SOCIAL: Reducción del sentimiento de agravio entre los habitantes de zonas protegidas. Fomento de la participación ciudadana en la protección ambiental.
- AMBIENTAL: mejora de la conservación efectiva al reducir el conflicto entre protección y uso. Refuerzo del vínculo entre comunidad y naturaleza.
- ECONÓMICO: estímulo a actividades sostenibles en zonas protegidas. Compensación por pérdida de uso productivo, evitando el abandono rural.
- INMATERIAL: Cambio de narrativa: de “restricción” a “oportunidad”. Refuerzo del sentido de justicia territorial.



BLOQUE I - DEFINICIÓN ESTRATÉGICA



IMAGINAR

iSACAM - Plan de Digitalización del Medio Rural

ACCIÓN 12

La acción **iSACAM** tiene como objetivo principal promover un Plan de Digitalización equitativo para todo el territorio, reduciendo la **brecha digital** que aún afecta a algunos de los núcleos dispersos de SACAM. Se busca garantizar el acceso universal a servicios de conectividad móvil y banda ancha de alta velocidad, como condición básica para el desarrollo económico, social y territorial de la Comarca. La acción contempla abordar los tres grandes desafíos que limitan el **acceso equitativo a la conectividad digital**:

- Infraestructura insuficiente: Identificación de los núcleos que carecen de cobertura adecuada, lo que impide comunicaciones estables y de alta velocidad, y limita el acceso a servicios digitales avanzados, especialmente aquellos basados en la nube.
- Coste y sostenibilidad: La instalación y mantenimiento de infraestructuras digitales en zonas con baja densidad de población resulta menos rentable para las empresas proveedoras, por lo que se requiere una negociación de intereses. Lo mismo pasa con el soporte técnico, más difícil de garantizar por la dispersión territorial, lo que encarece y dificulta el acceso continuado a servicios digitales.
- Brecha digital y formación: Incluso con infraestructuras adecuadas, la falta de competencias digitales limita el aprovechamiento de los recursos tecnológicos. La acción contempla medidas para capacitar a la ciudadanía, especialmente a los colectivos más vulnerables, en el uso de herramientas digitales, fomentando la inclusión y el empoderamiento tecnológico.

iSACAM busca garantizar el acceso universal a servicios de conectividad móvil y banda ancha de alta velocidad, promover la digitalización de sectores tradicionales, facilitar el teletrabajo y la actividad económica digital, y reforzar la cohesión territorial y social.

La acción se divide en varias sub-acciones que pueden llevarse a cabo de manera paralela y se apoya en iniciativas formativas impulsadas desde el ámbito universitario y otras entidades colaboradoras.




BLOQUE II - PARÁMETROS DE EJECUCIÓN

COSTE		PLAZO				PRIORIDAD				ÁMBITO	AGENTES
REQUIERE FINANCIACIÓN	RECURSOS PROPIOS	1-3	3-6	6-9	9-12		COMARCAL: SACAM REGIONAL: RETO DEMOGRÁFICO		GDR SACAM y ayuntamientos, Diputación de Albacete, JCCM, Ministerio para la Transformación Digital, operadores de telecomunicaciones, empresas TIC, UCLM y entidades colaboradoras, empresas contratistas especializadas, agentes de soporte técnico vinculados, colectivos vulnerables.		





BLOQUE III - BASE DIAGNÓSTICA



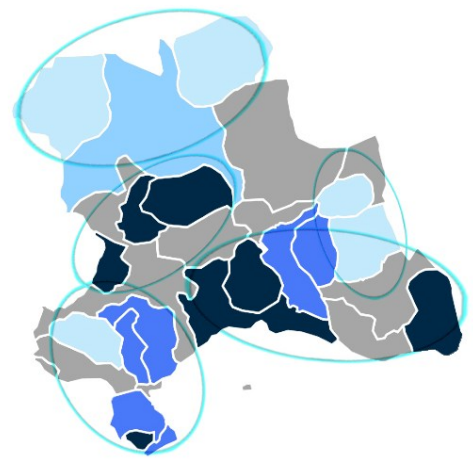
AGENDA URBANA
ESPAÑOLA


 Castilla-La Mancha

#TerritorialAgenda



UBICACIONES ESTRATÉGICAS



prioridad muy alta	El Ballestero, Viveros, Povedilla
prioridad alta	Peñascosa, Masegoso, Casas de Lázaro, San Pedro, Pozohondo
prioridad media	Villaverde de Guadalimar, Cotillas, Vianos, Salobre, Villapalacios
prioridad baja	Ossa de Montiel, Munera, El Bonillo
prioridad muy baja	Balazote, Pozuelo





BLOQUE IV - DESPLIEGUE DE LA ACCIÓN

	CARÁCTER	FASE	PLAZO	COSTE	AGENTES	ÁMBITO	
MEJORA DE LAS INFRAESTRUCTURAS TIC Y LA COBERTURA DIGITAL							
sub-acción 20	Identificación de núcleos con conectividad deficiente o inexistente; diseño de estrategias de negociación y propuesta de soluciones técnicas para garantizar una cobertura efectiva; despliegue progresivo de infraestructuras	diagnóstico	fase 1	medio/ corto	requiere financiación	GDR SACAM y ayuntamientos, técnicos TIC y operadores	SACAM AMPLIABLE A ZONAS RURALES DESPOBLADAS
NEGOCIACIÓN INSTIRUCIONAL Y EMPRESARIAL							
sub-acción 20	Alineación de los intereses públicos y privados para garantizar la viabilidad del despliegue Creación de una mesa técnica Regional de digitalización. Firma de convenios con operadoras y administraciones. Estudio de modelos de financiación compartida.	gobernanza	fase 2	corto	recursos propios	JCCM, Ministerio de Transformación Digital, operadoras, RECAMDER	AMPLIABLE A ZONAS RURALES DESPOBLADAS



	CARÁCTER	FASE	PLAZO	COSTE	AGENTES	ÁMBITO
DISEÑO Y DESPLIEGUE DE LAS INFRAESTRUCTURAS NECESARIAS						
sub-acción 20	Diseño técnico de las infraestructuras necesarias que garanticen el acceso igualitario en núcleos rurales	diseño		medio/ corto	requiere financiación	SACAM
	Diseño de las soluciones técnicas necesarias para la mejora de la conectividad y la cobertura.					
	Estrategia de priorización de los núcleos más vulnerables	planificación				
	Criterios de priorización: conectividad inexistente, urgencia/ necesidad, previsión de desarrollo vinculado a la estrategia					
	Instalación de infraestructuras en los municipios priorizados	ejecución				
Mejora efectiva de la cobertura móvil y banda ancha.						
PROGRAMA DE FORMACIÓN DIGITAL						
sub-acción 21	FORMACIÓN ESPECÍFICA ORIENTADA A LOS COLECTIVOS MÁS VULNERABLES	ejecución	fase 4	corto prorrogable	requiere financiación	SACAM
	Los contenidos y materiales de aprendizaje se diseñarán teniendo en cuenta los niveles de competencia digital de cada colectivo, así como su velocidad de aprendizaje y sus necesidades prácticas.					



		CARÁCTER	FASE	PLAZO	COSTE	AGENTES	ÁMBITO
SOPORTE A LAS ENTIDADES LOCALES							
sub-acción 22	Acompañamiento y resolución de incidencias digitales	ejecución	fase 5	medio/ corto prorrogable	requiere financiación	JCCM, GDR SACAM y ayuntamientos, Diputación de Albacete, técnicos especializados de la OADR	SACAM
	Cada ayuntamiento de SACAM contará con un técnico enfocado a resolver dudas informáticas, creándose una Oficina de Capacitación Digital Rural en SACAM.						
IMPULSO A LA DIGITALIZACIÓN ECONÓMICA							
sub-acción 23	Promover la digitalización del comercio local	ejecución	fase 6	corto	requiere financiación	JCCM, Diputación de Albacete, GDR SACAM y ayuntamientos, asociaciones locales, comerciantes y población general.	SACAM
	Frente a la progresiva desaparición del comercio en SACAM se propone la creación de una plataforma digital multicomercio que permita a los establecimientos exponer sus productos, con un doble objetivo: reactivar el consumo interno y reducir la dependencia del comercio centralizado en la capital, al tiempo que se facilita su acceso a mercados extra comarcales.						
acción 13	Promover el uso de tecnologías en sectores tradicionales	ejecución	fase 7	medio/ corto prorrogable	requiere financiación		SACAM
	Faros formativos enfocados a la tecnificación y modernización de los sectores agrícolas y agroalimentarios.						



BLOQUE V – MONITORIZACIÓN DEL IMPACTO

indicadores de seguimiento
% de núcleos rurales con cobertura móvil y banda ancha de alta velocidad
velocidad media de conexión por núcleo
tiempo medio de respuesta del soporte técnico
nº de pymes y autónomos que han digitalizado sus procesos
nº de personas formadas en competencias digitales
creación de nuevas actividades económicas digitales
ahorro estimado por digitalización de procesos

IMPACTO ESPERADO

- TERRITORIAL: cohesión territorial, reducción de desigualdades entre núcleos rurales dispersos.
- SOCIAL: inclusión digital, empoderamiento de colectivos vulnerables mediante formación.
- ECONÓMICO: impulso a la economía digital y al teletrabajo rural. Modernización de servicios.
- INMATERIAL: modelo replicable y sostenible de digitalización rural.



BLOQUE I - DEFINICIÓN ESTRATÉGICA



Cobertura SACAM

SUB-ACCIÓN 20

IMAGINAR

La sub-acción **Cobertura SACAM** tiene como objetivo principal **mejorar las infraestructuras de telecomunicaciones** en la comarca rural de SACAM, reduciendo la brecha digital que aun afecta a algunos de sus núcleos dispersos. En la actualidad, existen zonas rurales que carecen de cobertura adecuada, lo que impide comunicaciones efectivas. Esta carencia afecta negativamente a ámbitos clave y a su desarrollo y su tecnificación, en general.

La acción contempla la identificación precisa de **zonas de sombra**, mediante un diagnóstico técnico que permita visualizar el mapa real de la conectividad en SACAM. A partir de ese análisis, se diseñarán intervenciones específicas para **mejorar la cobertura**, priorizando aquellas zonas con mayor vulnerabilidad digital. Además, Cobertura SACAM abordará el reto de la sostenibilidad económica de los servicios digitales en territorios con baja densidad de población. La **instalación y mantenimiento de infraestructuras** en estas zonas resulta menos rentable para las empresas proveedoras, lo que ha generado una brecha de acceso difícil de revertir sin intervención pública. Por ello, se promoverá una **negociación territorial** con operadores de telecomunicaciones, orientada a facilitar acuerdos que hagan viable la inversión en conectividad rural. Esta negociación incluirá también soluciones para **garantizar el soporte técnico continuado**, actualmente encarecido por la dispersión territorial, mediante fórmulas comarcales que permitan compartir recursos y reducir costes.

Cobertura SACAM es una acción clave para asegurar la **equidad territorial**, fomentar el arraigo poblacional, impulsar el teletrabajo y mejorar la calidad de vida en el medio rural. Su implementación permitirá superar la brecha digital rural, facilitar la transformación digital de la Comarca y sentar las bases para una SACAM más resiliente, más conectada y más inclusiva.

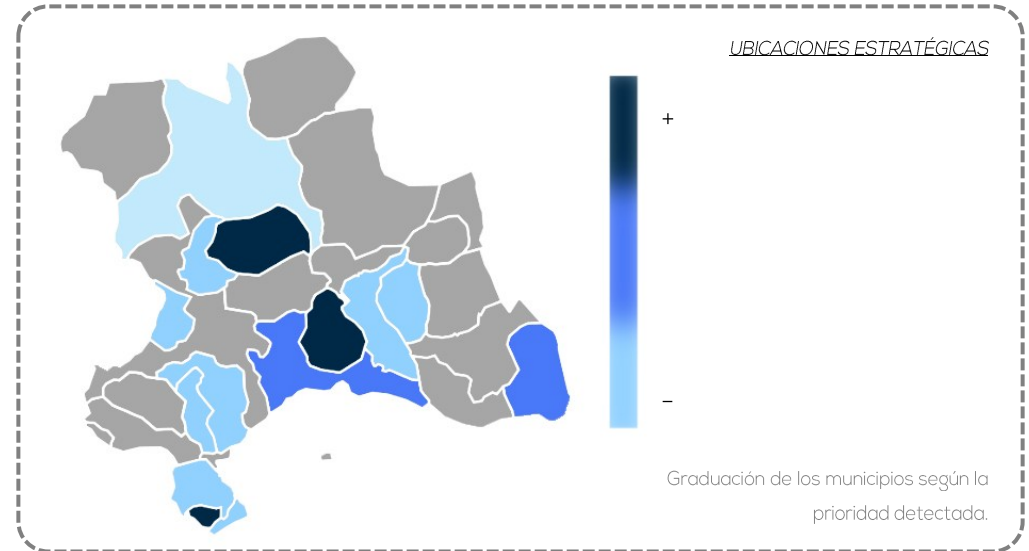


BLOQUE II - PARÁMETROS DE EJECUCIÓN

COSTE		PLAZO				PRIORIDAD	ÁMBITO	AGENTES
REQUIERE FINANCIACIÓN	RECURSOS PROPIOS	1-3	3-6	6-9	9-12		COMARCAL: SACAM	GDR SACAM y ayuntamientos, Diputación Provincial de Albacete, JCCM, Ministerio para la Transformación Digital, operadores de telecomunicaciones, agentes de soporte técnico vinculados.



BLOQUE III - BASE DIAGNÓSTICA



BLOQUE IV - DESPLIEGUE DE LA ACCIÓN

	CARÁCTER	FASE	PLAZO	COSTE	AGENTES	ÁMBITO
DIAGNÓSTICO TÉCNICO Y TERRITORIAL						
Detección de puntos ciegos	diagnóstico	fase 1	corto	recursos propios	GDR SACAM y ayuntamientos, técnicos TIC	SACAM
Mapeo técnico de zonas sin cobertura o con conectividad deficiente.						
Análisis de necesidades por municipio.						
Participación ciudadana						
Realización de encuestas y talleres para complementar el mapeo técnico con la experiencia de los vecinos.						
NEGOCIACIÓN						
Establecimiento de un marco de gobernanza formal	gobernanza	fase 2	corto	recursos propios	JCCM, GDR SACAM y ayuntamientos, Ministerio de Transformación digital, operadoras	SACAM
Convenio interadministrativo para asegurar compromiso y continuidad.						
Compromisos por operadoras y administraciones.						
PLAN DE DESPLIEGUE DE INFRAESTRUCTURAS						
Diseño de las infraestructuras necesarias para la mejora en los núcleos afectados	planificación	fase 3	corto	requiere financiación	JCCM, GDR SACAM y ayuntamientos, Ministerio de Transformación digital, operadoras	SACAM
Diseño técnico del despliegue de fibra óptica, repetidores, antenas y otros elementos de telecomunicación.						
EJECUCIÓN DE OBRAS E INSTALACIÓN						
Instalación de infraestructuras en los municipios priorizados	ejecución	fase 4	corto	requiere financiación	GDR SACAM y ayuntamientos, empresas contratistas, operadoras	SACAM
Mejora de la cobertura y banda ancha.						



	CARÁCTER	FASE	PLAZO	COSTE	AGENTES	ÁMBITO
EVALUACIÓN Y SEGUIMIENTO						
Medición de indicadores de conectividad y ajustes técnicos	evaluación	fase 5	corto	requiere financiación	GDR SACAM y ayuntamientos, operadoras	SACAM
Satisfacción ciudadana.						
Impacto económico.						
Impacto social.						
ESCALADO						
Instalación de infraestructuras en el resto de municipios con conectividad deficiente	escalado	fase 6	corto	requiere financiación	GDR SACAM y ayuntamientos, empresas contratistas, operadoras	SACAM
Mejora de la cobertura y banda ancha.						

BLOQUE V – MONITORIZACIÓN DEL IMPACTO

indicadores de seguimiento
% de la población con acceso a cobertura móvil 4G/ 5G en SACAM
% de núcleos rurales con acceso a banda ancha de alta velocidad
nº de municipios con infraestructuras de telecomunicación renovadas o ampliadas
reducción de zonas de sombra (sin cobertura móvil o internet)
nº de personas formadas en competencias digitales
nº de empresas o autónomos que declaren mejora en su actividad por la nueva cobertura

IMPACTO ESPERADO

- **TERRITORIAL:** mejora de la conectividad en todo el territorio de SACAM, especialmente en zonas rurales dispersas. Reducción de la brecha digital entre zonas urbanas y zonas rurales.
- **SOCIAL:** mejora del acceso a servicios digitales, reducción del aislamiento, mejora de la calidad de vida.
- **ECONÓMICO:** mejora de la competitividad de empresas rurales, atracción de nuevos pobladores y emprendedores digitales, impulso al teletrabajo y la economía digital.
- **INMATERIAL:** revalorización del territorio rural como espacio conectado y moderno, percepción de equidad territorial en el acceso a los servicios tecnológicos.





BLOQUE I - DEFINICIÓN ESTRATÉGICA



Sin Brechas

SUB-ACCIÓN 21



IMAGINAR

La sub-acción **Sin Brechas** tiene como objetivo reducir la brecha digital en la comarca SACAM mediante un **programa de formación adaptado** a tres colectivos especialmente **vulnerables**: la tercera edad, los agricultores y los ganaderos.

- Para la **tercera edad**, se impartirán cursos prácticos sobre el **uso básico del teléfono móvil**.
- Para los **agricultores**, se ofrecerán cursos de iniciación al **cuaderno de campo digital**.
- Para los **ganaderos**, se comenzará con formación sobre el **censo digital obligatorio**,

La sub-acción se desarrollará en colaboración con entidades locales, centros educativos y la Universidad de Castilla-La Mancha, que ya impulsa iniciativas en este ámbito.

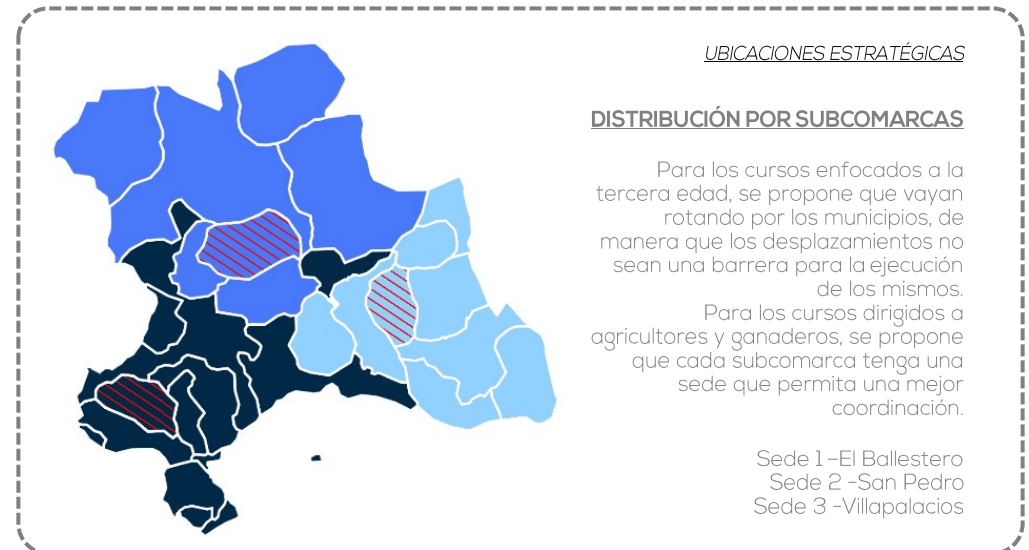
Sin Brechas busca empoderar a la ciudadanía rural, mejorar su calidad de vida y fomentar el uso autónomo y consciente de las tecnologías digitales.

BLOQUE II - PARÁMETROS DE EJECUCIÓN

COSTE		PLAZO				PRIORIDAD	ÁMBITO	AGENTES
REQUIERE FINANCIACIÓN	RECURSOS PROPIOS	1-3	3-6	6-9	9-12		COMARCAL: SACAM	GDR SACAM y ayuntamientos, Diputación Provincial de Albacete, JCCM, Ministerio para la Transformación Digital, UCLM, centros de formación profesional y de educación para adultos, asociaciones de mayores y jubilados, asociaciones agrícolas y ganaderas.



BLOQUE III - BASE DIAGNÓSTICA





BLOQUE IV - DESPLIEGUE DE LA ACCIÓN

	CARÁCTER	FASE	PLAZO	COSTE	AGENTES	ÁMBITO
DIAGNÓSTICO DE NECESIDADES FORMATIVAS						
Identificación de colectivos más vulnerables	diagnóstico	fase 0	completado ADUR	recursos propios	GDR SACAM y ayuntamientos, UCLM y docentes especializados, asociaciones locales	SACAM
Tercera edad, agricultores y ganaderos.						
Identificación de perfiles, niveles de competencia digital	diagnóstico	fase 1	corto	recursos propios	GDR SACAM y ayuntamientos, UCLM y docentes especializados, asociaciones locales	SACAM
Necesidades específicas por colectivo y municipio.						
DISEÑO DE CONTENIDOS Y MATERIALES						
Elaboración de programas formativos adaptados a cada colectivo con un enfoque práctico y progresivo	diseño	fase 2	corto	requiere financiación	GDR SACAM, UCLM y centros de formación locales, asociaciones de mayores, jubilados, agricultores y ganaderos. Se propone que la UCLM dé soporte a formadores locales, y que así se genere empleo comarcal.	SACAM
Tercera edad: uso básico del móvil.						
Agricultores: aprendizaje para elaboración autónoma del Cuaderno de Campo Digital.						
Ganaderos: aprendizaje para elaboración autónoma del Censo Digital.						
FORMACIÓN A LA TERCERA EDAD						
Cursos presenciales adaptados al ritmo de aprendizaje de las personas mayores	ejecución	fase 3	corto	requiere financiación	GDR SACAM, UCLM y centros de formación locales, asociaciones de mayores, jubilados.	SACAM
Uso básico del móvil: llamadas, WhatsApp y funciones esenciales.						



	CARÁCTER	FASE	PLAZO	COSTE	AGENTES	ÁMBITO
FORMACIÓN AGRICULTORES						
Periodo de adaptación al Cuaderno de Campo Digital	gobernanza	fase 3	corto	recursos propios	JCCM, Ministerio de Agricultura, Comisión Europea	SACAM
Se propone a la administración el establecimiento de un periodo de prórroga para la imposición del cuaderno digital: es necesaria una formación específica previa.						
Cursos sobre la elaboración y seguimiento del Cuaderno de Campo Digital	ejecución			requiere financiación	GDR SACAM, UCLM y centros de formación locales, asociaciones de agricultores.	
Formación práctica y presencial, enfocada a un colectivo mayoritariamente envejecido y, en general, con poca capacitación digital.						
FORMACIÓN A GANADEROS						
Periodo de adaptación al Censo Digital	gobernanza	fase 3	corto	recursos propios	JCCM, Ministerio de Agricultura, Comisión Europea	SACAM
Se propone a la administración el establecimiento de un periodo de prórroga para la imposición del censo digital: es necesaria una formación específica previa.						
Curso sobre la elaboración y seguimiento del Censo Digital	ejecución			requiere financiación	GDR SACAM, UCLM y centros de formación locales, asociaciones de ganaderos.	
Formación práctica y presencial, enfocada a un colectivo mayoritariamente envejecido y, en general, con poca capacitación digital. Estos cursos se mencionan en la sub-acción 14 también.						
SOPORTE ENTIDADES LOCALES						
Fase de acompañamiento y resolución de incidencias surgidas durante el uso autónomo de por parte de los usuarios	gobernanza	fase 4	medio/ corto prorrogable	requiere financiación	JCCM, Diputación de Albacete, GDR SACAM y ayuntamientos, Oficina de Capacitación Digital Rural Itinerante.	SACAM
Se propone que cada ayuntamiento pueda contar con un técnico para este fin. Para ello se coordinará con la sub-acción 22: Oficina de Capacitación Digital Rural Itinerante .						



	CARÁCTER	FASE	PLAZO	COSTE	AGENTES	ÁMBITO
EVALUACIÓN Y SEGUIMIENTO						
Grado de satisfacción ciudadana	evaluación	fase 5	corto	requiere financiación	GDR SACAM y ayuntamientos, Oficina de Capacitación Digital Rural Itinerante	SACAM
Se encuestará a las personas que hayan recibido la formación, para descubrir si los cursos les han resultado fáciles de aplicar en su día a día y si sugieren mejoras o nuevas propuestas de contenidos.						
CONTINUIDAD CURSOS						
Se pueden proponer otros contenidos para los próximos cursos, según se considere.	-	fase 6	-	-	-	SACAM
Tercera Edad						
Previsión de una segunda parte enfocada al aprendizaje del manejo de las televisiones inteligentes (Smart TV) y plataformas de streaming.						
Agricultores						
Se propone darle continuidad al curso de capacitación digital de este colectivo, incluyendo futuros módulos sobre gestión digital de cultivos mediante drones, sensores u otras técnicas.						
Ganaderos						
Se propone darle continuidad al curso de capacitación digital ganadero, incluyendo futuros módulos sobre videovigilancia, sensores y gestión remota.						



BLOQUE V – MONITORIZACIÓN DEL IMPACTO

indicadores de seguimiento
nº de personas formadas por colectivo
nivel de satisfacción de los usuarios de los cursos (encuestas post-formación)
nº de sesiones prácticas realizadas por curso
Incremento en la presentación del Cuaderno de Campo y el Censo Digital de manera electrónica.
Incremento de la independencia de las personas mayores para el empleo autónomo de herramientas digitales

IMPACTO ESPERADO

- TERRITORIAL: reducción de la brecha digital entre zonas rurales y urbanas mediante la mejora en la formación y el acceso a la información de los usuarios.
- SOCIAL: mejora de la autonomía digital de los colectivos más desfavorecidos: personas mayores, agricultores y ganaderos. Generación de empleos locales.
- AMBIENTAL: optimización de los recursos mediante el empleo de nuevas tecnologías. Reducción de desplazamientos innecesarios gracias al uso de las nuevas tecnologías.
- ECONÓMICO: mejora de la eficiencia en la gestión agraria y ganadera. Potencial para nuevas oportunidades laborales vinculadas a la tecnología.
- INMATERIAL: Empoderamiento personal y colectivo. Mejora de la autoestima y la percepción de utilidad de los participantes. Revalorización del conocimiento tradicional complementado con herramientas digitales.



BLOQUE I - DEFINICIÓN ESTRATÉGICA



Oficina de Capacitación Digital Rural Itinerante

SUB-ACCIÓN 22

IMAGINAR

La Oficina de Capacitación Digital Rural Itinerante es una sub-acción enmarcada dentro del programa iSACAM y tiene como objetivo ofrecer un **servicio de atención digital personalizado** en todos los municipios de la Comarca. Esta iniciativa responde a dos necesidades detectadas:

- La **sobrecarga de las entidades locales**, que reciben numerosas consultas informáticas por parte de la ciudadanía – especialmente personas mayores – sin contar con personal capacitado ni recursos suficientes para atenderlas adecuadamente.
- La necesidad de **continuidad tras la formación digital** impartida en la sub-acción SIN BRECHAS, ya que, una vez finalizados los cursos, los usuarios comienzan a utilizar las herramientas digitales de forma autónoma, pero **surgen dudas, errores y conflictos** que requieren soporte técnico específico.

Para dar respuesta a estas necesidades, se propone la creación de una oficina itinerante compuesta por **cinco técnicos digitales**, que no requieren un espacio físico propio, ya que emplearán las instalaciones de los ayuntamientos. Cada técnico tendrá asignados **cinco municipios**, y visitará uno cada día, de lunes a viernes. De este modo, todos los municipios de SACAM contarán con un servicio de atención a las dudas digitales al menos un día a la semana, garantizando una cobertura equitativa, continua y cercana. Además, esta sub-acción implica directamente la creación de cinco **puestos de trabajo comarcales**, destinados a técnicos de asistencia digital. Esta generación de empleo especializado no solo refuerza la capacidad operativa del territorio, sino que también contribuye al **arraigo profesional** en el medio rural, alineándose con los objetivos de desarrollo local y fijación de población.



BLOQUE II - PARÁMETROS DE EJECUCIÓN

COSTE		PLAZO				PRIORIDAD				ÁMBITO	AGENTES
REQUIERE FINANCIACIÓN	RECURSOS PROPIOS	1-3	3-6	6-9	9-12				COMARCAL: SACAM REGIONAL: RETO DEMOGRÁFICO	GDR SACAM y ayuntamientos, Diputación Provincial de Albacete, JCCM, Ministerio para la Transformación Digital, UCLM.	



BLOQUE III - BASE DIAGNÓSTICA

R1	R2	R3	R4	R5	R6	R7	R8	R9	R10	R11	R12	O1.1	O1.2	O1.3	O1.4	O1.5
R13	R14	R15	R16	R17	R18	R19	R20	R21	R22	R23	R24	O1.6	O2.1	O2.2	O2.3	O3.1
R25	R26	R27	R28	R29	R30	R31	R32	R33	R34	R35	R36	O3.2	O3.3	O4.1	O4.2	O4.3
R37	R38	R39	R40	R41	R42	R43	R44	R45	R46	R47	R48	O4.4	O4.5	O4.6	O4.7	O4.8

1	2	OE1	OE2
3	4	OE3	OE4
5	6	+C	+J
7	8	+V	+R
9	10	+Po	+Pa

AGENDA URBANA
ESPAÑOLA


 Castilla-La Mancha

#TerritorialAgenda



UBICACIONES ESTRATÉGICAS

AGRUPACIONES DE ATENCIÓN DIGITAL

- (A) Cotillas, Villaverde de Guadalimar, Bienservida, Salobre, Villapalacios
- (B) Vianos, Alcaraz, Povedilla, Peñascosa, Masegoso
- (C) Pozohondo, Alcadozo, Peñas de San Pedro, San Pedro, Casas de Lázaro
- (D) Ossa de Montiel, Bonillo, El Ballestero, Robledo, Viveros
- (E) Munera, Lezuza, La Herrera, Balazote, Pozuelo





BLOQUE IV - DESPLIEGUE DE LA ACCIÓN

	CARÁCTER	FASE	PLAZO	COSTE	AGENTES	ÁMBITO
DISEÑO DEL MODELO DE OFICINA ITINERANTE						
Definición del formato de atención	diseño	fase 1	corto	requiere financiación	JCCM, GDR SACAM y ayuntamientos, UCLM (asesoría metodológica), Agencia de Transformación Digital de CLM, Viceconsejería de Transformación Digital.	SACAM
Coordinación de los espacios físicos: salas ayuntamientos, bibliotecas municipales, otros.						
Materiales necesarios.						
Protocolo de intervención.						
SELECCIÓN DEL EQUIPO TÉCNICO						
Se abrirá un proceso de selección en la Comarca, priorizando perfiles locales, con vocación social y conocimientos básicos en tecnología. Dada la dificultad para encontrar técnicos cualificados en entornos rurales, se contempla la contratación de personas con potencial de aprendizaje.	planificación	fase 2	corto	recursos propios	GDR SACAM y UCLM.	SACAM
CONTRATACIÓN DEL EQUIPO TÉCNICO						
Formalización de los contratos.	ejecución	fase 3	corto	requiere financiación	GDR SACAM, Agencia de Transformación Digital de CLM: fondos Interreg	SACAM
FORMACIÓN EXPRÉS DEL EQUIPO						
Modulo tecnológico	formación	fase 4	corto	requiere financiación	Equipo técnico de la Oficina de Capacitación Rural Itinerante, UCLM	SACAM
Uso de smartphones, tablets y aplicaciones clave. Manejo del Cuaderno de Campo y el Censo Digital.						
Módulo pedagógico						
Técnicas de docencia adaptadas a colectivos vulnerables - especialmente personas mayores -, comunicación empática, resolución de dudas frecuentes.						



	CARÁCTER	FASE	PLAZO	COSTE	AGENTES	ÁMBITO
Módulo de intervención rural						
Sensibilización sobre la brecha digital rural, enfoque territorial, coordinación con ayuntamientos.						
PLANIFICACIÓN DE LA RUTA COMARCAL						
Establecimiento del calendario de visitas						
Se debe asegurar la distribución equitativa y coordinada con los ayuntamientos.	planificación	fase 5	corto	recursos propios	GDR SACAM y ayuntamientos.	SACAM
Se priorizarán municipios con mayor demanda o menor acceso a servicios digitales.						
DIFUSIÓN TERRITORIAL						
Campaña comarcal para difundir el servicio						
Se propone una campaña analógica, ya que estos colectivos a los que nos dirigimos no suelen prestar atención a redes sociales.	difusión	fase 6	corto	recursos propios	Equipo técnico de la Oficina de Capacitación Rural Itinerante, JCCM, GDR SACAM y ayuntamientos, asociaciones locales de jubilados, agricultores y tejido asociativo vinculado con la actividad.	SACAM
Es necesaria la colaboración de los ayuntamientos. Las asociaciones locales son un buen punto de partida. También se propone visitar los centros de día y las residencias de ancianos.						
DESPLIEGUE OPERATIVO						
Inicio de la itinerancia						
Cada técnico visitará un municipio al día, cubriendo los 25 municipios en ciclos rotativos.	ejecución	fase 7	medio/ corto prorrogable	requiere financiación	Equipo técnico de la Oficina de Capacitación Rural Itinerante, JCCM, GDR SACAM y ayuntamientos, usuarios del servicio	SACAM
Atención personalizada						
Se proponen sesiones individuales o en pequeños grupos, adaptadas al nivel de cada usuario. Se trabajará con ejemplos prácticos y dispositivos reales.						



	CARÁCTER	FASE	PLAZO	COSTE	AGENTES	ÁMBITO
Registro de actividad						
Cada técnico documentará el número de personas atendidas, tipo de consultas, nivel de competencia digital inicial y final, incidencias y sugerencias.						
Adaptación continua						
Los contenidos y métodos se ajustarán en función de la experiencia acumulada, permitiendo una mejora progresiva del servicio.						
EVALUACIÓN SEGUIMIENTO Y PROPUESTA DE CONTINUIDAD						
Análisis de impacto						
Se recopilarán datos cuantitativos (usuarios atendidos, mejoras competenciales, municipios cubiertos) y cualitativos (testimonios, nivel de satisfacción).						
Encuestas de valoración						
Se aplicarán a usuarios y ayuntamientos para medir la utilidad, accesibilidad y calidad del servicio.						
Informe final	seguimiento	fase 8	continuo	requiere financiación	JCCM, GDR SACAM y ayuntamientos, UCLM (asesoría metodológica), Agencia de Transformación Digital de CLM, Viceconsejería de Transformación Digital.	SACAM
Se elaborará un documento con resultados, aprendizajes, retos detectados y recomendaciones para futuras ediciones o para la creación de una oficina permanente.						
Propuesta de continuidad						
Se valorará la posibilidad de mantener el servicio de forma periódica, ampliarlo a otros colectivos o integrarlo en otras acciones del plan SACAM.						



Tabla II. BLOQUE V – MONITORIZACIÓN DEL IMPACTO

indicadores de seguimiento
nº de municipios visitados
nº de personas atendidas por jornada (estimación media)
nº total de personas atendidas
nº de consultas resueltas
nº de dispositivos configurados o reparados
nivel de satisfacción de los usuarios
Mejora percibida en autonomía digital
Reducción de la carga digital en los ayuntamientos

IMPACTO ESPERADO

- TERRITORIAL: cohesión comarcal mediante una acción itinerante que recorre todos los municipios. Visibilización de SACAM como territorio activo en la transformación digital rural. Ampliación del conocimiento digital en el territorio.
- SOCIAL: reducción de la brecha digital y mejora de la calidad de vida mediante la autonomía digital.
- INSTITUCIONAL: refuerzo de la capacidad de los ayuntamientos rurales para atender demandas digitales.
- INMATERIAL: capacitación practica personalizada. Posible derivación a acciones formativas más avanzadas.



BLOQUE I - DEFINICIÓN ESTRATÉGICA



E-SACAM

SUB-ACCIÓN 23

IMAGINAR

La sub-acción E-SACAM busca mejorar la situación actual de los **comercios y establecimientos** de la zona, abriéndolos a un mercado interno comarcal más estructurado, visible y conectado.

Consiste en la creación de una **plataforma digital** que permitirá a los consumidores descubrir y adquirir productos locales sin necesidad de desplazarse a la capital, fomentando el **comercio interno comarcal**, la digitalización del pequeño comercio rural y la interconexión económica entre municipios. La plataforma ofrecerá dos modalidades de participación para adaptarse a las capacidades y preferencias de cada comercio:

- "modo escaparate digital": funciona como un **catálogo** online. El consumidor podrá buscar el producto que necesita, descubrir la ubicación y el precio de los establecimientos de SACAM que lo comercializan. La compra se realizará presencialmente en el establecimiento, permitiéndose consultas y reservas telefónicas.
- "modo tienda virtual": permite la **compra directa** a través de la plataforma, con opción de envío a domicilio o recogida en tienda.

El principal objetivo es promover el consumo de productos locales, **fortaleciendo el tejido comercial de la comarca** y evitando así su desaparición progresiva.



BLOQUE II - PARÁMETROS DE EJECUCIÓN

COSTE		PLAZO				PRIORIDAD				ÁMBITO	AGENTES
REQUIERE FINANCIACIÓN	RECURSOS PROPIOS	1-3	3-6	6-9	9-12	●	○	○	○	COMARCAL: SACAM REGIONAL: RETO DEMOGRÁFICO	GDR SACAM y ayuntamientos, Diputación de Albacete, JCCM, técnicos digitalización rural iSACAM, UCLM, comerciantes y establecimientos comarcales, consumidores.



BLOQUE III - BASE DIAGNÓSTICA

R1	R2	R3	R4	R5	R6	R7	R8	R9	R10	R11	R12	O1.1	O1.2	O1.3	O1.4	O1.5
R13	R14	R15	R16	R17	R18	R19	R20	R21	R22	R23	R24	O1.6	O2.1	O2.2	O2.3	O3.1
R25	R26	R27	R28	R29	R30	R31	R32	R33	R34	R35	R36	O3.2	O3.3	O4.1	O4.2	O4.3
R37	R38	R39	R40	R41	R42	R43	R44	R45	R46	R47	R48	O4.4	O4.5	O4.6	O4.7	O4.8

1	2	OE1	OE2
3	4	OE3	OE4
5	6	+C	+J
7	8	+V	+R
9	10	+Po	+Pa


AGENDA URBANA
ESPAÑOLA


 Castilla-La Mancha

#TerritorialAgenda



UBICACIONES ESTRATÉGICAS



Invitación a todos los comercios de SACAM a participar.





BLOQUE IV - DESPLIEGUE DE LA ACCIÓN

	CARÁCTER	FASE	PLAZO	COSTE	AGENTES	ÁMBITO
DIAGNÓSTICO Y CAPTACIÓN DE COMERCIOS						
Identificación de los comercios activos en cada Municipio	diagnóstico	fase 1	corto	recursos propios	GDR SACAM y ayuntamientos, comerciantes, i SACAM	SACAM
Campaña de sensibilización sobre los beneficios del comercio digital.						
Reuniones informativas y adhesión voluntaria de establecimientos.						
DESARROLLO TECNOLÓGICO						
Diseño de la plataforma con criterios de accesibilidad, usabilidad y escalabilidad	diseño	fase 2	corto	requiere financiación	JCCM, UCLM, GDR SACAM y ayuntamientos, iSACAM	SACAM
Integración de funcionalidades básicas: escaparate por municipio, por producto, filtros de precio, etc.						
Creación de perfiles de comercio y fichas de producto simplificadas para fácil uso de los comerciantes.						
FORMACIÓN Y ACOMPAÑAMIENTO						
Formación práctica a comerciantes	formación	fase 3	corto	requiere financiación	JCCM, UCLM, GDR SACAM y ayuntamientos, iSACAM	SACAM
Sobre uso de la plataforma, fotografía del producto, gestión de pedidos y atención al cliente online.						
Acompañamiento técnico por parte de los agentes de digitalización rural: iSACAM (acción 12) y OCDRI (acción 22).						
Formación práctica a usuarios						
Jornadas de aprendizaje intuitivo.						



	CARÁCTER	FASE	PLAZO	COSTE	AGENTES	ÁMBITO
LANZAMIENTO Y DINAMIZACIÓN						
Campaña de lanzamiento comarcal	difusión	fase 4	corto	requiere financiación	JCCM, UCLM, GDR SACAM y ayuntamientos, iSACAM	SACAM
Incentivos para la primera compra (bonos, descuentos).						
Dinamización continua mediante promociones temáticas (productos de temporada, feria virtuales, etc.)						
Posibilidad de crecimiento de la web						

BLOQUE V – MONITORIZACIÓN DEL IMPACTO

indicadores de seguimiento
nº de comercios adheridos a la plataforma
nº de productos o servicios publicados
nº de transacciones realizadas dentro de la comarca
nº de municipios representados en la plataforma
tasa de conversión (visitas que terminan en compra)
nivel de satisfacción de los comerciantes (encuestas)
nivel de satisfacción de los consumidores (encuestas)
nº de incidencias técnicas resueltas

IMPACTO ESPERADO

- TERRITORIAL: reducción de la fuga hacia núcleos urbanos externos, como Albacete capital. Reequilibrio de oportunidades entre municipios.
- ECOLÓGICO: reducción de la huella de carbono, al promover el consumo de proximidad y minimizar los grandes desplazamientos.
- ECONÓMICO: dinamización del comercio local, especialmente en los municipios más pequeños con baja visibilidad comercial. Incremento en la facturación de los establecimientos adheridos.
- SOCIAL: fortalecimiento del sentimiento de pertenencia comarcal y fomento de la cooperación entre comerciantes y vecinos.
- INMATERIAL: revalorización del comercio de SACAM, empoderamiento digital del comercio tradicional.





BLOQUE I - DEFINICIÓN ESTRATÉGICA



tecnifiSACAM

ACCIÓN 13

IMAGINAR

Modernización tecnológica del sector rural tradicional en SACAM. La acción **tecnifiSACAM** tiene como objetivo **transformar y modernizar** los principales sectores tradicionales del mundo rural en la comarca de SACAM, especialmente la **agricultura, la ganadería** y, por relación, la **industria agroalimentaria**. Se articula en torno a tres ejes principales:

- **Digitalización y optimización de procesos:** incorporación de tecnologías avanzadas como sensores, drones, sistemas de gestión digital de explotaciones y automatización de tareas.
- **Formación especializada:** capacitación técnica para agricultores y ganaderos en nuevas técnicas sostenibles, cultivos optimizados, cubiertas vegetales, rotación inteligente y gestión eficiente de recursos.
- **Innovación territorial:** introducción de nuevos cultivos adaptados al clima y suelo de la comarca, mejora de la productividad y sostenibilidad, y fomento de la resiliencia frente al cambio climático.

Esta acción busca generar un **ecosistema rural tecnificado, competitivo y sostenible**, que impulse el relevo generacional, la rentabilidad de las explotaciones y la cohesión territorial.



BLOQUE II - PARÁMETROS DE EJECUCIÓN

COSTE		PLAZO				PRIORIDAD	ÁMBITO	AGENTES
REQUIERE FINANCIACIÓN	RECURSOS PROPIOS	1-3	3-6	6-9	9-12		COMARCAL: SACAM	GDR SACAM y ayuntamientos, cooperativas agrarias y ganaderas, empresas agroalimentarias locales, UCLM y centros de formación agraria de referencia, Consejería de Agricultura y Desarrollo Rural, asociaciones de agricultores y ganaderos, FARO Agrario (como herramienta de implementación.)





BLOQUE III - BASE DIAGNÓSTICA

R1	R2	R3	R4	R5	R6	R7	R8	R9	R10	R11	R12	O1.1	O1.2	O1.3	O1.4	O1.5
R13	R14	R15	R16	R17	R18	R19	R20	R21	R22	R23	R24	O1.6	O2.1	O2.2	O2.3	O3.1
R25	R26	R27	R28	R29	R30	R31	R32	R33	R34	R35	R36	O3.2	O3.3	O4.1	O4.2	O4.3
R37	R38	R39	R40	R41	R42	R43	R44	R45	R46	R47	R48	O4.4	O4.5	O4.6	O4.7	O4.8

1	2	OE1	OE2
3	4	OE3	OE4
5	6	+C	+J
7	8	+V	+R
9	10	+Po	+Pa

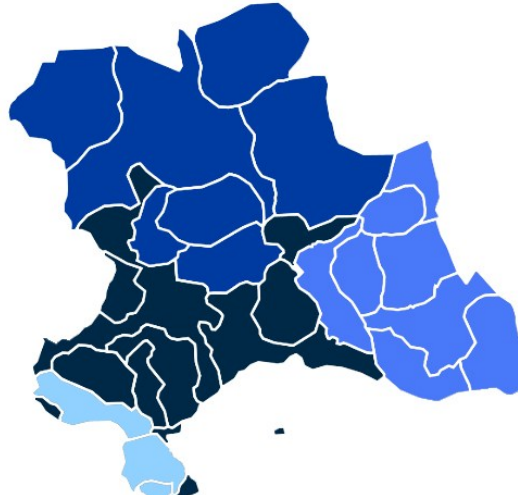
AGENDA URBANA
ESPAÑOLA


 Castilla-La Mancha

#TerritorialAgenda



UBICACIONES ESTRATÉGICAS



DIAGNÓSTICO Y PLANIFICACIÓN EN 4 SUBZONAS.

Aplicación en sectores: agricultura, ganadería e industria agroalimentaria de SACAM.





BLOQUE IV - DESPLIEGUE DE LA ACCIÓN

	CARÁCTER	FASE	PLAZO	COSTE	AGENTES	ÁMBITO
DIAGNÓSTICO						
Identificación de necesidades actuales						
Foro de expertos en agricultura + especialistas locales.	análisis	fase 1	corto	requiere financiación	GDR, JCCM, UCLM, técnicos agrarios, cooperativas	SACAM
Foro de expertos en ganadería + especialistas locales.						
PLANIFICACIÓN						
Selección de cultivos optimizados						
Estudio de las condiciones climáticas y físicas para la elaboración de un catálogo de Cultivos Resilientes en SACAM.						
Se propone valorar los cultivos tradicionales, ya que presentan un componente de adaptabilidad mayor.	planificación	fase 2	corto	requiere financiación	GDR, JCCM, UCLM, técnicos agrarios, agricultores y ganaderos, empresas tecnológicas y faro agrario	SACAM
Selección de técnicas a implementar						
Elaboración de un catálogo de técnicas de laboreo y conductas sostenibles recomendadas.						
FORMACIÓN ESPECIALIZADA						
Cursos prácticos y personalizados con salida a campo						
Herramienta de implementación: Sub-acción 23 - FARO Agrario	formación	fase 3	medio/corto	requiere financiación	Faro Agrario, UCLM, centros de formación agraria, cooperativas	SACAM
DIGITALIZACIÓN Y OPTIMIZACIÓN - piloto						
Facilitación en el acceso de ayudas/ subvenciones a agricultores, ganaderos e i. agroalimentarias						
Priorización de explotaciones según el grado de necesidad y la previsión de máximo rendimiento.	gobernanza	fase 4	corto prorrogable	requiere financiación	GDR, agricultores y ganaderos, cooperativas Faro Agrario	explotaciones piloto SACAM



	CARÁCTER	FASE	PLAZO	COSTE	AGENTES	ÁMBITO
Recursos tecnológicos para la optimización de procesos	ejecución		medio/ corto	requiere financiación	GDR, JCCM, UCLM, técnicos agrarios, agricultores y ganaderos, empresas tecnológicas	
Implantación efectiva mediante la instalación de sensores, drones, software especializado y sistemas de automatización de procesos.						
SEGUIMIENTO Y MEJORA CONTÍNUA						
Evaluación de resultados	seguimiento	fase 5	corto	requiere financiación	GDR, JCCM, cooperativas, Faro Agrario, técnicos comarcales	SACAM
Seguimiento de los indicadores y resultados.						
Mediante la realización de encuestas a los agentes implicados.						
Ajustes técnicos - Correcciones en base a resultados						

BLOQUE V – MONITORIZACIÓN DEL IMPACTO

indicadores de seguimiento
nº de explotaciones agrarias y ganaderas digitalizadas
nº de agricultores y ganaderos formados en nuevas técnicas
nº de cultivos optimizados implantados en la comarca
incremento de la rentabilidad media por explotación agraria
nº de explotaciones que incorporan cubiertas vegetales
nº de explotaciones que adoptan cultivos climáticamente adaptados
nº de jóvenes incorporados al sector agrario
reducción de la presión sobre acuíferos
Incremento de la biodiversidad agrícola

IMPACTO ESPERADO

- **TERRITORIAL:** mejora de la productividad y sostenibilidad del territorio rural, reducción de la presión sobre recursos naturales.
- **AMBIENTAL:** reducción de la huella ecológica, mejora de la biodiversidad agrícola, uso eficiente de recursos.
- **ECONÓMICO:** incremento de la competitividad y rentabilidad de las explotaciones, dinamización del sector agroalimentario.
- **SOCIAL:** fomento del relevo generacional, mejora de la calidad de vida de los profesionales del campo.
- **INMATERIAL:** cambio de percepción sobre el sector agrario, empoderamiento rural, recuperación del orgullo profesional.





BLOQUE I - DEFINICIÓN ESTRATÉGICA



FARO Agrario

SUB-ACCIÓN 24

IMAGINAR

Escuela de alfabetización agraria y relevo generacional. Centro de referencia y transferencia de conocimiento agrario en SACAM.

FARO AGRARIO es una herramienta operativa dentro de la acción **tecnifiSACAM**, concebida como un centro comarcal de referencia para la **formación, demostración y transferencia de conocimiento** técnico en agricultura y ganadería. Sus funciones principales son:

- Actuar como espacio demostrativo de técnicas agrarias avanzadas y sostenibles.
- Ser un punto de encuentro entre agricultores, técnicos, investigadores y empresas del sector.
- Ofrecer formación práctica y especializada en cultivos optimizados, cubiertas vegetales, digitalización de explotaciones y nuevas tecnologías aplicadas al campo.
- Facilitar la experimentación y adaptación local de innovaciones agrarias, con enfoque en la realidad climática y edáfica de SACAM.

FARO AGRARIO no sustituye la acción **tecnifiSACAM**, sino que la complementa como infraestructura clave para su despliegue y consolidación.



BLOQUE II - PARÁMETROS DE EJECUCIÓN

COSTE		PLAZO				PRIORIDAD				ÁMBITO	AGENTES
REQUIERE FINANCIACIÓN	RECURSOS PROPIOS	1-3	3-6	6-9	9-12	●	●	●	●	COMARCAL: SACAM REGIONAL: RETO DEMOGRÁFICO	GDR SACAM y ayuntamientos, cooperativas agrarias y ganaderas, empresas agroalimentarias locales, UCLM y centros de formación e investigación agraria de referencia, Consejería de Agricultura y Desarrollo Rural, asociaciones de agricultores y ganaderos, técnicos agrarios especializados, cooperativas comarcales, tecnifiSACAM (como acción madre).



BLOQUE III - BASE DIAGNÓSTICA

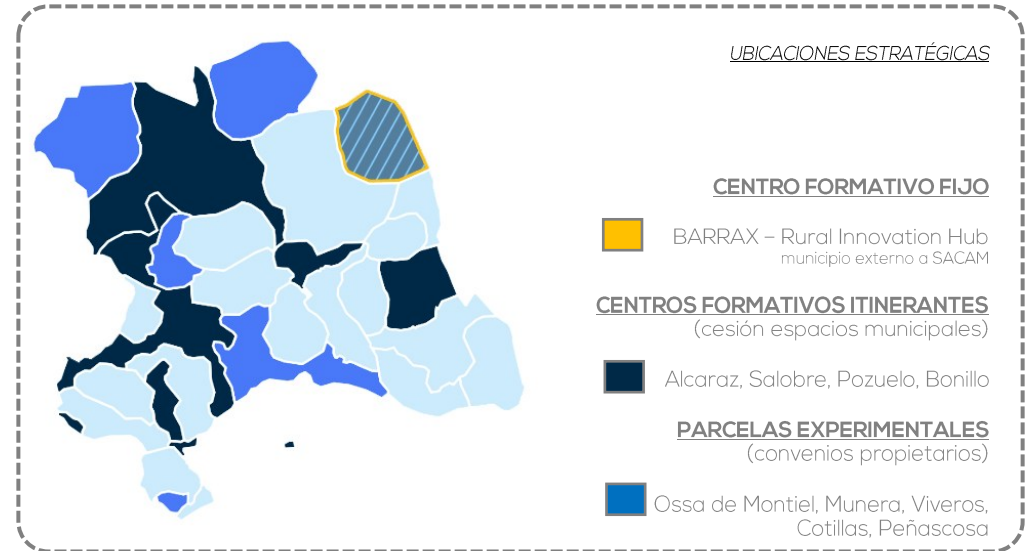


AGENDA URBANA
ESPAÑOLA


 Castilla-La Mancha

#TerritorialAgenda







BLOQUE IV - DESPLIEGUE DE LA ACCIÓN

	CARÁCTER	FASE	PLAZO	COSTE	AGENTES	ÁMBITO
DISEÑO Y HABILITACIÓN DEL CENTRO						
Selección de la ubicación	planificación	fase 1	corto	requiere financiación	GDR SACAM, JCCM, asociaciones de agricultores y ganaderos	SACAM
Preferiblemente, se propone la adecuación del uso de algún edificio existente.						
A tener en cuenta el espacio Rural Innovation Hub de Barrax.						
Diseño de los espacios formativos y demostrativos						
Además de un espacio físico formativo, es necesario contar con espacios para las sesiones prácticas, que permitan llevar a cabo técnicas experimentales.						
Para ello, pueden escogerse varias parcelas y establecer un vínculo de colaboración con los propietarios.						
Adquisición de equipamiento						
Serán necesarios equipos informáticos, así como maquinaria y herramientas especializadas.				GDR SACAM, JCCM, FARO Agrario		
PUESTA EN MARCHA						
Contratación de personal técnico	planificación	fase 2	corto	requiere financiación	GDR SACAM, JCCM, UCLM, técnicos agrarios especializados, centros de investigación y formación agraria de referencia	SACAM
Vinculación con la Escuela Técnica Superior de Ingeniería Agronómica y de Montes de Albacete.						
Desarrollo de contenidos formativos						
Se tendrán en cuenta las necesidades específicas de SACAM, según establece la acción-13 .						
Colaboración con las asociaciones de agricultores y ganaderos para que puedan diseñar cursos a su medida.						



	CARÁCTER	FASE	PLAZO	COSTE	AGENTES	ÁMBITO
Establecimiento de las parcelas demostrativas						
Inicio de los cultivos en diferentes estadios.						
COORDINACIÓN CON tecnifiSACAM						
Apoyo técnico a explotaciones, validación de tecnologías, recogida de datos para seguimiento	coordinación	fase 3	corto	recursos propios	GDR SACAM, JCCM, FARO Agrario, tecnifiSACAM	SACAM
Coordinación de los cursos con las propuestas de tecnifiSACAM .						
FORMACIÓN Y TRANSFERENCIA						
Jornadas técnicas introductorias	difusión	fase 4	medio/ corto prorrogable	requiere financiación	GDR SACAM, JCCM, FARO Agrario, tecnifiSACAM	SACAM
Al inicio de la sub-acción, se propone la realización de unas jornadas que sirvan para darle difusión a los contenidos formativos que se ofrecerán.						
Visitas guiadas introductorias						
Como parte de las jornadas introductorias, se propone la visita guiada a las parcelas de cultivos experimentales.						
Cursos y talleres	formación	fase 4	medio/ corto prorrogable	requiere financiación	GDR SACAM, JCCM, FARO Agrario, tecnifiSACAM	SACAM
Inicio de la formación práctica y teórica.						
Asesoramiento personalizado						
Como complemento a los cursos/talleres, se llevará a cabo asesoramiento específico.						



BLOQUE V – MONITORIZACIÓN DEL IMPACTO

indicadores de seguimiento
nº de cursos y jornadas técnicas realizadas
nº de participantes en actividades formativas
nº de parcelas demostrativas activas
nº de tecnologías validadas y transferidas
nº de explotaciones que reciben asesoramiento técnico
nivel de satisfacción de los usuarios en el FARO
nº de colaboraciones con otros centros de investigación

IMPACTO ESPERADO

- TERRITORIAL: consolidación de un nodo de investigación agraria en SACAM, mejora de la cohesión Comarcal.
- AMBIENTAL: difusión de prácticas sostenibles, mejora del manejo agrario adaptado al entorno.
- ECONÓMICO: reducción de costes por mejora técnica, aumento de la eficiencia productiva.
- SOCIAL: acceso equitativo a formación técnica, creación de redes de colaboración entre profesionales.
- INMATERIAL: SACAM como referente en innovación rural; fortalecimiento del capital humano agrario.





BLOQUE I - DEFINICIÓN ESTRATÉGICA



Aprende a Emprender

ACCIÓN 14

IMAGINAR

La acción **Aprende a Emprender** tiene como objetivo retomar una antigua propuesta del GDR e **impulsar el emprendimiento** en la comarca rural de SACAM, donde actualmente existe una baja actividad empresarial y una fuerte dependencia de modelos productivos tradicionales. Se articula en dos grandes líneas: **formación práctica** para la creación de nuevas pymes y **acompañamiento técnico** durante los primeros años de vida de los proyectos, etapa crítica con alta tasa de fracaso. La Universidad de Castilla-La Mancha ofrece soporte metodológico para transformar la mentalidad empresarial dominante en el medio rural, que suele centrarse en la producción sin una estrategia de comercialización clara. Se propone un enfoque dinámico y participativo, con talleres basados en casos reales, que ayuden a los emprendedores a **identificar su público objetivo**, adaptar su producto o servicio al **mercado**, y explorar **canales de venta** más allá del entorno local. La acción contempla también el acompañamiento técnico en áreas clave como contabilidad, finanzas, estudio de mercado, fabricación y comercialización, especialmente dirigido a cooperativas y pequeños productores. Este acompañamiento será cercano, empático y adaptado a las realidades del territorio, con visitas periódicas y asesoramiento personalizado. Además de los indicadores económicos tradicionales, se tendrán en cuenta indicadores cualitativos como la satisfacción, la confianza y el compromiso, que permiten evaluar el **impacto** longitudinal de los proyectos en la comunidad. Se fomentará la creación de redes de apoyo entre emprendedores, la organización de encuentros inspiradores y el aprovechamiento de fondos públicos a nivel local, regional, nacional y europeo.



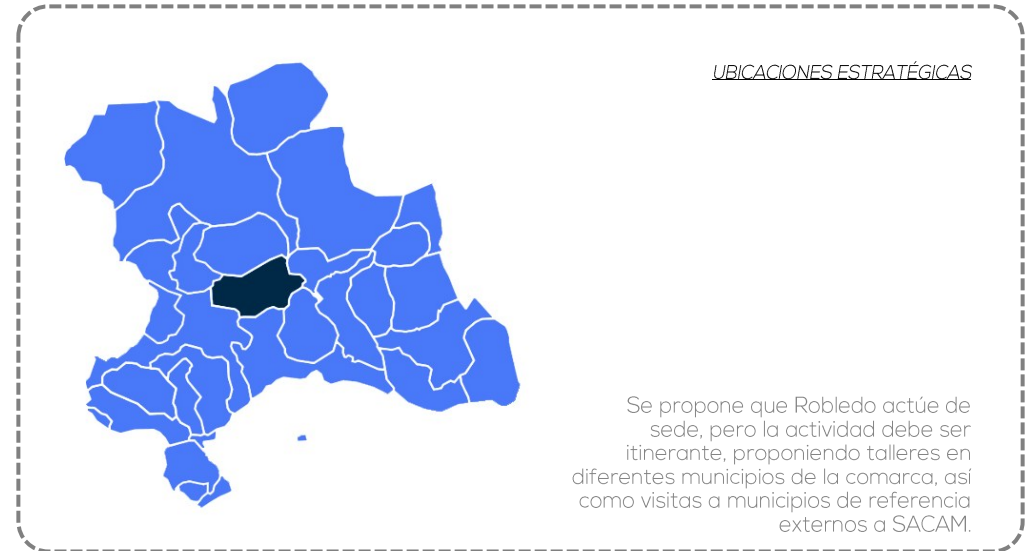
Aprende a Emprender busca **activar un tejido económico latente**, generar oportunidades reales para quienes desean quedarse en su pueblo, y construir una visión compartida de desarrollo sostenible y arraigo en el territorio.

BLOQUE II - PARÁMETROS DE EJECUCIÓN

COSTE		PLAZO				PRIORIDAD				ÁMBITO	AGENTES
REQUIERE FINANCIACIÓN	RECURSOS PROPIOS	1-3	3-6	6-9	9-12				COMARCAL: SACAM	GDR SACAM y ayuntamientos, Diputación Provincial de Albacete, JCCM, UCLM: Observatorio de la innovación en distribución comercial, asociaciones empresariales y empresarios, futuros emprendedores, empresas colaboradoras y mentores.	



BLOQUE III - BASE DIAGNÓSTICA





BLOQUE IV - DESPLIEGUE DE LA ACCIÓN

	CARÁCTER	FASE	PLAZO	COSTE	AGENTES	ÁMBITO
SENSIBILIZACIÓN Y ACTIVACIÓN EMPRENDEDORA						
Estrategia de activación comarcal del emprendimiento	difusión	fase 1	corto	requiere financiación	UCLM, GDR SACAM y ayuntamientos, asociaciones empresariales, ciudadanía: futuros emprendedores.	SACAM
Charlas motivacionales.						
Mesas redondas con emprendedores rurales de éxito: preferiblemente locales.						
Visitas a proyectos inspiradores.						
Difusión de oportunidades.						
FORMACIÓN PRÁCTICA EN EMPRENDIMIENTO						
Diseño de los talleres prácticos	formación	fase 2	medio/ corto	requiere financiación	UCLM, GDR SACAM, asociaciones empresariales, ciudadanía: futuros emprendedores.	SACAM
Talleres dinámicos sobre modelo de negocio, estudio de mercado, marketing, contabilidad básica, financiación y trámites administrativos.						
Puesta en marcha						
Inicio de los talleres al emprendimiento.						
ACOMPAÑAMIENTO TÉCNICO A PYMES DE NUEVA CREACIÓN						
Asesoramiento personalizado en las etapas iniciales de las pymes	soporte	fase 3	medio/ corto	requiere financiación	UCLM, GDR SACAM y técnicos comarcales, empresas.	SACAM
Visitas periódicas, apoyo en comercialización y posicionamiento.						
FORTALECIMIENTO DE COOPERATIVAS Y REDES LOCALES						
Asesoramiento personalizado a cooperativas	mentoría	fase 4	medio/ corto	requiere financiación	UCLM, GDR SACAM y técnicos comarcales, cooperativas y asociaciones.	SACAM
Acción 16: Coopera X SACAM						



	CARÁCTER	FASE	PLAZO	COSTE	AGENTES	ÁMBITO
Diagnóstico de necesidades, asesoramiento en gestión empresarial, mejora de canales de comercialización, conexión con mercados externos.						
EVALUACIÓN Y RETROALIMENTACIÓN						
Evaluación	evaluación y seguimiento	fase 5	continuo	requiere financiación	UCLM, GDR SACAM y ayuntamientos, emprendedores participantes, empresas y cooperativas.	SACAM
Medición de indicadores económicos y cualitativos (satisfacción, confianza, compromiso).						
Retroalimentación						
Seguimiento de impacto y mejora continua.						

BLOQUE V – MONITORIZACIÓN DEL IMPACTO

indicadores de seguimiento
nº de participantes en los talleres de emprendimiento
nº de nuevas pymes creadas en SACAM
tasa de supervivencia de las nuevas empresas tras 1, 2 y 3 años
nº de cooperativas asesoradas y fortalecidas
nivel de satisfacción de los participantes con la formación y el acompañamiento
nº de emprendedores que acceden a ayudas públicas o financiación
nº de proyectos que acceden a nuevos mercados


IMPACTO ESPERADO

- **TERRITORIAL:** activación del tejido económico local, reducción de la dependencia productiva tradicional, fijación de población mediante oportunidades laborales.
- **AMBIENTAL:** promoción de modelos de negocio sostenibles y vinculados al territorio.
- **ECONÓMICO:** creación de autoempleo, generación de ingresos en la comarca, diversificación de la economía rural y mejora de la competitividad de cooperativas y pymes.
- **SOCIAL:** empoderamiento de emprendedores rurales, fortalecimiento de las redes de colaboración y apoyo.
- **INMATERIAL:** cambio de mentalidad hacia una cultura emprendedora. Revalorización del entorno rural como espacio de innovación y oportunidad.





BLOQUE I - DEFINICIÓN ESTRATÉGICA



IMAGINAR

Reformula: Escuelas-Taller

ACCIÓN 15

→ ACCIÓN EXISTENTE

La acción **Reformula: Escuelas-Taller** busca reorientar una iniciativa ya existente en la Comarca, que actualmente no responde de forma eficaz a las necesidades reales del mercado laboral. El objetivo principal es vincular la formación directamente con la **demanda de empleo**, especialmente en sectores con alta necesidad de personal como el campo y los oficios tradicionales (fontanería, carpintería, herrería, etc.) Se propone realizar un estudio previo que identifique los perfiles profesionales más demandados en SACAM, y diseñar itinerarios formativos prácticos y adaptados a esas necesidades. La acción incorpora un sistema de control que garantice que los participantes se **reintegren efectivamente en la vida profesional**, evitando que los cursos se utilicen únicamente como vía para acceder a prestaciones temporales para el desempleo. Durante los procesos participativos, se ha detectado que el problema no es tanto la falta de empleo como la **falta de motivación para trabajar en diferentes sectores**, percibidos como sacrificados o poco reconocidos socialmente. Por ello, la acción también contempla medidas para **dignificar estos oficios**, visibilizar su valor en el desarrollo rural y fomentar el compromiso laboral. Además, también se ha detectado que es necesario reorientar el programa RECUAL de recualificación y reciclaje profesional al empleo rural.

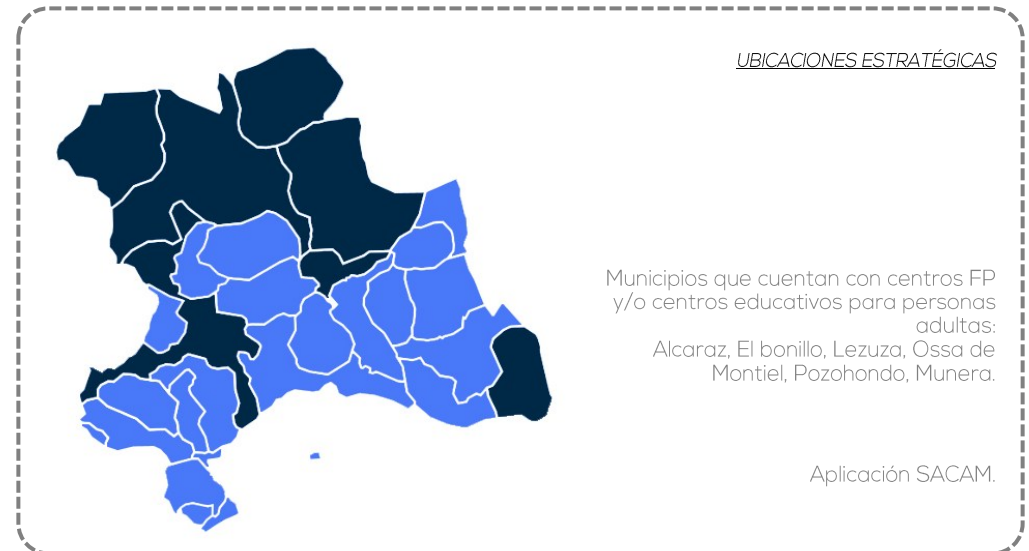
Reformula: Escuelas-Taller se plantea como una herramienta de **activación laboral**, de **recuperación de oficios** esenciales y de **mejora de la empleabilidad** en la comarca, con un enfoque riguroso, práctico y orientado a resultados reales.

BLOQUE II - PARÁMETROS DE EJECUCIÓN

COSTE		PLAZO				PRIORIDAD	ÁMBITO	AGENTES
REQUIERE FINANCIACIÓN	RECURSOS PROPIOS	1-3	3-6	6-9	9-12	<div style="background-color: #1a3d4d; width: 20px; height: 20px; border-radius: 50%;"></div> <div style="background-color: #1a3d4d; width: 20px; height: 20px; border-radius: 50%;"></div> <div style="background-color: #1a3d4d; width: 20px; height: 20px; border-radius: 50%;"></div> <div style="background-color: #1a3d4d; width: 20px; height: 20px; border-radius: 50%;"></div>	COMARCAL: SACAM	GDR SACAM y ayuntamientos, JCCM, Diputación de Albacete, Ayuntamiento de Albacete, servicio público de empleo (SEPE), centro de formación profesional, empresas comarcales, UCLM.



BLOQUE III - BASE DIAGNÓSTICA





BLOQUE IV - DESPLIEGUE DE LA ACCIÓN

	CARÁCTER	FASE	PLAZO	COSTE	AGENTES	ÁMBITO
ESTUDIO DE OFERTA/DEMANDA LABORAL REAL						
Se propone analizar el número de trabajadores disponibles y las vacantes existentes, determinando así la escasez o abundancia de talento y las ocupaciones con mayor y menor demanda.	análisis y diagnóstico	fase 1	corto	requiere financiación	GDR SACAM, JCCM, INE, servicio público de empleo, empresas locales	SACAM
Identificación de sectores con vacantes no cubiertas						
-entrevistas con empresas locales: se consulta sobre sus necesidades de contratación y sus dificultades para encontrar perfiles						
-análisis de datos de empleo						
-datos de vacantes: número de puestos de trabajo que las empresas locales no logran cubrir						
REDISEÑO DE LOS ITINERARIOS FORMATIVOS						
Reorientación del programa REQUAL al empleo rural	gobernanza y planificación	fase 2	corto	recursos propios	GDR SACAM, JCCM, UCLM, Escuelas-Taller, centros de formación profesional, técnicos de empleo.	SACAM
En la práctica, estos cursos de recualificación y reciclaje profesional están orientados a mayores de 45 años.						
Se propone eliminar el límite de edad, poniendo especialmente el foco en jóvenes y mujeres.						
Eliminar el límite permitirá aprovechar el potencial de jóvenes que quieren reciclarse profesionalmente.						
Adaptación de los contenidos formativos						
Formación en sectores estratégicos para la comarca (oficios, agricultura tecnificada, energías renovables, digitalización rural).						



	CARÁCTER	FASE	PLAZO	COSTE	AGENTES	ÁMBITO
Enfoque más práctico y orientado a la empleabilidad.						
Vinculación directa con empresas locales para facilitar la inserción laboral.						
Unificación entre el programa REQUAL y las Escuelas-Taller						
El objetivo es evitar duplicidades o interferencias.						
Unificación con los cursos de FP						
El objetivo es evitar duplicidades o interferencias.						
EJECUCIÓN DE LOS NUEVOS CURSOS						
Formación práctica en oficios y sectores con alta demanda	ejecución	fase 3	medio/ corto	recursos propios	GDR SACAM, JCCM, centros de formación, empresas colaboradoras.	SACAM
Implicación activa de empresas locales.						
CONTROL DE REINTEGRACIÓN LABORAL						
Seguimiento individualizado de los participantes tras finalizar los cursos	revisión	fase 4	medio/ corto	requiere financiación	Servicio público de empleo, técnicos comarcales, UCLM.	SACAM
Verificación de inserción laboral y aplicación de medidas correctoras si no se produce la reintegración.						
CAMPAÑA DE DIGNIFICACIÓN DE LOS OFICIOS						
Acciones de comunicación	difusión	fase 5	medio/ corto	requiere financiación	GDR SACAM y ayuntamientos, asociaciones locales, medios de comunicación provinciales	SACAM
Visibilizar el valor de los trabajos de campo y los oficios tradicionales.						
Acciones de participación ciudadana						
Testimonios, jornadas abiertas.						



BLOQUE V – MONITORIZACIÓN DEL IMPACTO

indicadores de seguimiento
nº de cursos rediseñados según la demanda laboral real
nº de participantes en los nuevos itinerarios formativos
% de participantes que se reintegran en el mercado laboral tras finalizar el curso
nº de vacantes cubiertas en sectores clave (campo, fontanería, carpintería, herrería, ...)
nivel de satisfacción de las empresas colaboradoras con los perfiles formados
nº de inspecciones o controles realizados sobre la reintegración laboral
Disminución del paro en SACAM
Nº de campañas de dignificación de oficios realizadas

IMPACTO ESPERADO

- TERRITORIAL: mejora de la cobertura de puestos de trabajo en sectores esenciales; reducción del uso ineficaz de recursos públicos en formación desvinculada al empleo.
- AMBIENTAL: apoyo a sectores productivos vinculados al territorio y al medio natural.
- ECONÓMICO: activación del mercado laboral local; mejora de la productividad en sectores con déficit de mano de obra; reducción del desempleo estructural en la comarca.
- SOCIAL: revalorización de los oficios tradicionales y del trabajo en el campo; mejora de la motivación laboral y del compromiso con el empleo; reducción del uso instrumental de los cursos como vía para acceder a prestaciones.
- INMATERIAL: cambio de mentalidad hacia una cultura del esfuerzo y la profesionalización; aumento del reconocimiento social de los oficios y del trabajo rural; fortalecimiento del vínculo entre formación y empleo rural.





BLOQUE I - DEFINICIÓN ESTRATÉGICA



Coopera X SACAM

ACCIÓN 16

IMAGINAR

La acción **Coopera X SACAM** tiene como objetivo principal fomentar la cooperación empresarial en la comarca de SACAM, especialmente en el sector agrario, mediante la creación y consolidación de **cooperativas** temáticas centradas en productos **de producción comarcal**. Esta estrategia busca agrupar a pequeños agricultores en torno a un mismo producto (por ejemplo, almendra, azafrán, aceite, ajo, cereal, etc.), permitiéndoles ganar capacidad de negociación, mejorar la rentabilidad de sus explotaciones y posicionar sus productos de forma más competitiva en el mercado.

La acción responde a una necesidad urgente del sector agrario, que atraviesa una etapa de baja rentabilidad y desmotivación, a pesar del esfuerzo y sacrificio que requiere. Mediante la cooperación, se pretende revertir esta tendencia, generando economías de escala, compartiendo recursos logísticos y comerciales, y accediendo a canales de distribución más eficientes.

Además del componente económico, **Coopera X SACAM** tiene un fuerte componente **social**, ya que promueve el apoyo mutuo, la solidaridad entre productores y la creación de un sentimiento de grupo, que refuerza el tejido comunitario y la resiliencia rural. Esta acción se alinea con los principios de desarrollo sostenible, economía social y cohesión territorial, y se plantea como una herramienta clave para revalorizar el trabajo agrario, fomentar el relevo generacional y evitar el abandono de tierras.



BLOQUE II - PARÁMETROS DE EJECUCIÓN

COSTE		PLAZO				PRIORIDAD				ÁMBITO	AGENTES
REQUIERE FINANCIACIÓN	RECURSOS PROPIOS	1-3	3-6	6-9	9-12					COMARCAL: SACAM	GDR SACAM y ayuntamientos, JCCM, asociación de agricultores y ganaderos de la comarca, cooperativas existentes, técnicos de desarrollo rural, UCLM, Cámara de Comercio, entidades financieras rurales, red de comercialización agroalimentaria.



BLOQUE III - BASE DIAGNÓSTICA

R1	R2	R3	R4	R5	R6	R7	R8	R9	R10	R11	R12	O1.1	O1.2	O1.3	O1.4	O1.5
R13	R14	R15	R16	R17	R18	R19	R20	R21	R22	R23	R24	O1.6	O2.1	O2.2	O2.3	O3.1
R25	R26	R27	R28	R29	R30	R31	R32	R33	R34	R35	R36	O3.2	O3.3	O4.1	O4.2	O4.3
R37	R38	R39	R40	R41	R42	R43	R44	R45	R46	R47	R48	O4.4	O4.5	O4.6	O4.7	O4.8

1	2	OE1	OE2
3	4	OE3	OE4
5	6	+C	+J
7	8	+V	+R
9	10	+Po	+Pa


AGENDA URBANA
ESPAÑOLA


 Castilla-La Mancha

#TerritorialAgenda



UBICACIONES ESTRATÉGICAS



Cooperación Intermunicipal en SACAM.





BLOQUE IV - DESPLIEGUE DE LA ACCIÓN

	CARÁCTER	FASE	PLAZO	COSTE	AGENTES	ÁMBITO
SENSIBILIZACIÓN Y DIAGNÓSTICO INICIAL						
Campañas informativas	análisis y diagnóstico	fase 1	corto	requiere financiación	GDR SACAM y ayuntamientos, UCLM, asociaciones agrarias, técnicos de desarrollo rural.	SACAM
Realización de jornadas informativas en los 25 municipios de SACAM.						
Jornadas de presentación						
Jornadas segmentadas por tipo de producto o perfil del productor para aumentar la relevancia.						
Entrevistas a agricultores y ganaderos para identificar productos con potencial cooperativo.						
Esta ADUR ya ha identificado algunos de ellos: cordero manchego, cereal, ajo y aceite, entre otros.						
Mapeo de iniciativas existentes						
Análisis de casos de éxito.						
Testimonios de éxito.						
FORMACIÓN Y ACOMPAÑAMIENTO						
Formación específica y modular con itinerarios adaptados (gestión, comercialización, fiscalidad).	formación	fase 2	corto	requiere financiación	UCLM, Cámara de Comercio, técnicos rurales, cooperativas modelo.	SACAM
Gestión cooperativa.						
Comercialización.						
Fiscalidad.						



	CARÁCTER	FASE	PLAZO	COSTE	AGENTES	ÁMBITO
DINÁMICA DE FOROS TEMÁTICOS POR PRODUCTO						
Convocatoria y mapeo de productores por producto	planificación	fase 3	corto	requiere financiación	GDR SACAM y ayuntamientos, JCCM, productores rurales por tipo de producto, UCLM, centros de formación agraria, técnicos de desarrollo local, cooperativas ya existentes.	SACAM
Identificación de intereses comunes entre productores						
Fomentar la confianza y el conocimiento mutuo.						
Explorar modelos de cooperación previos a la formalización jurídica.						
Detectar liderazgos naturales y vocaciones de coordinación.						
CONSTITUCIÓN DE COOPERATIVAS TEMÁTICAS						
Implantación	ejecución	fase 4	corto	requiere financiación	Grupos motores, técnicos, notarios, entidades financieras.	SACAM
Formalización jurídica de cooperativas.						
Definición de estatutos y modelos de gobernanza.						
Búsqueda de financiación inicial y socios estratégicos.						
Acuerdo marco con notarios para facilitar trámites en municipios pequeños.						
Ronda de financiación comarcal con entidades locales y/o banca ética.						
LANZAMIENTO COMERCIAL Y CONSOLIDACIÓN						
Diseño de marca regional para productos de zonas en riesgo de despoblación. Sub-acción 25 - ETIQUETADO: Contra la Despoblación.	ejecución	fase 5	corto	requiere financiación	JCCM, Cooperativas, redes de distribución, plataformas digitales, ferias agroalimentarias.	REGIONAL CLM
Creación de una plataforma digital de venta conjunta.						
Campaña de comunicación regional en redes sociales y medios de comunicación.						
Participación en ferias y eventos agroalimentarios.						



BLOQUE V – MONITORIZACIÓN DEL IMPACTO

indicadores de seguimiento
nº de cooperativas nuevas constituidas
nº de agricultores y ganaderos participantes en cada cooperativa
incremento medio del margen de beneficio por producto cooperativo
nº de productos comarcales comercializados bajo marca cooperativa
volumen de ventas agregado a las cooperativas
nº de acuerdos comerciales firmados con distribuidores
tasa de permanencia en la actividad agraria de los participantes

IMPACTO ESPERADO

- TERRITORIAL: refuerzo del tejido productivo comarcal; reducción del abandono de explotaciones agrarias; dinamización de los municipios rurales.
- AMBIENTAL: reducción del impacto ambiental por optimización logística.
- ECONÓMICO: mejora de la rentabilidad de las explotaciones agrarias; acceso a nuevos canales de comercialización; reducción de costes mediante economía de escala.
- SOCIAL: fortalecimiento del sentimiento de grupo y apoyo mutuo; mejora de la autoestima profesional; fomento del relevo generacional en el campo.
- INMATERIAL: revalorización del trabajo agrario como actividad digna y estratégica; generación de identidad comarcal vinculada a productos locales; recuperación del orgullo rural.





BLOQUE I - DEFINICIÓN ESTRATÉGICA



Etiquetado: Contra la Despoblación

SUB-ACCIÓN 25

IMAGINAR

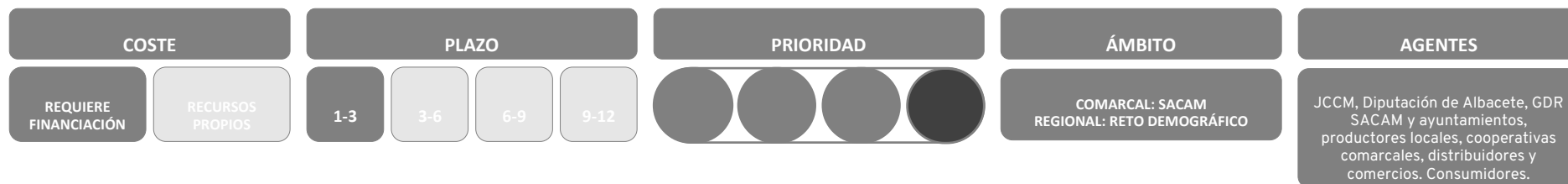
La sub-acción consiste en la creación de una **marca y etiqueta oficial** que identifique los productos castellano-manchegos desarrollados en condiciones **especialmente adversas**, procedentes de zonas en **despoblación**. Esta etiqueta será totalmente subvencionada, de modo que los pequeños productores no tengan que asumir ningún coste económico por su uso, garantizando así su adopción masiva.

La etiqueta podrá aplicarse a una amplia gama de productos: agroalimentarios, artesanía, manufactura local, etc. El objetivo es **generar conciencia en el consumidor** sobre el valor añadido de estos productos, vinculando su compra al **apoyo directo** a territorios vulnerables y a la lucha contra la despoblación.

La acción busca: visibilizar el esfuerzo de los productores rurales en condiciones de extrema despoblación; fomentar el consumo responsable y solidario; reforzar la identidad territorial a través del producto; crear una red de productos con valor social añadido.



BLOQUE II - PARÁMETROS DE EJECUCIÓN





BLOQUE III - BASE DIAGNÓSTICA

R1	R2	R3	R4	R5	R6	R7	R8	R9	R10	R11	R12	O1.1	O1.2	O1.3	O1.4	O1.5
R13	R14	R15	R16	R17	R18	R19	R20	R21	R22	R23	R24	O1.6	O2.1	O2.2	O2.3	O3.1
R25	R26	R27	R28	R29	R30	R31	R32	R33	R34	R35	R36	O3.2	O3.3	O4.1	O4.2	O4.3
R37	R38	R39	R40	R41	R42	R43	R44	R45	R46	R47	R48	O4.4	O4.5	O4.6	O4.7	O4.8

1	2	OE1	OE2
3	4	OE3	OE4
5	6	+C	+J
7	8	+V	+R
9	10	+Po	+Pa

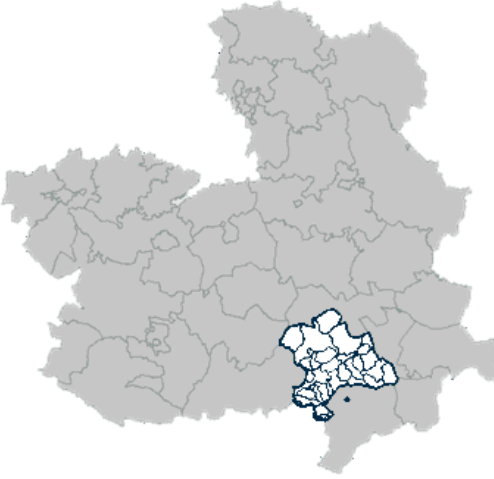
AGENDA URBANA
ESPAÑOLA


 Castilla-La Mancha

#TerritorialAgenda



UBICACIONES ESTRATÉGICAS



Se propone iniciar la sub-acción en fase piloto en la comarca de SACAM, con intención de extenderla regionalmente, en las comarcas rurales manchegas afectadas por la despoblación.





BLOQUE IV - DESPLIEGUE DE LA ACCIÓN

	CARÁCTER	FASE	PLAZO	COSTE	AGENTES	ÁMBITO
DISEÑO CONCEPTUAL DE LA MARCA Y LA ETIQUETA						
Definición de los valores que debe transmitir la etiqueta	diseño	fase 1	corto	requiere subvención	JCCM, Recamder, GDR SACAM	comarca piloto: SACAM
Diseño gráfico del logotipo.						
Variante por comarca en riesgo de extrema despoblación. Comarca piloto: SACAM.						
DEFINICIÓN DEL SISTEMA DE ACREDITACIÓN						
Establecimiento de criterios objetivos para que un producto pueda llevar la etiqueta	gobernanza y planificación	fase 2	corto	requiere subvención	JCCM, Recamder, GDR SACAM	comarca piloto: SACAM
A tener en cuenta: origen geográfico, condiciones de producción, trazabilidad.						
Creación del procedimiento de solicitud y validación.						
SUBVENCIÓN Y PRODUCCIÓN DE ETIQUETAS						
Establecimiento de un sistema de subvención total	ejecución	fase 3	corto	requiere subvención	JCCM, Recamder, GDR SACAM	comarca piloto: SACAM
Que los productores no tengan que asumir costes.						
Fondos europeos con vinculación: Rural ToolKit (incluye fondos como FEDER) + subvenciones del Reto Demográfico, modalidad A (orden TED/1358/2021).						
Producción y distribución					JCCM, GDR SACAM y ayuntamientos, productores, cooperativas, distribuidores y comercios	
Producción física de las etiquetas.						
Distribución piloto. Comarca: SACAM.						



	CARÁCTER	FASE	PLAZO	COSTE	AGENTES	ÁMBITO
CAMPAÑA DE COMUNICACIÓN Y SENSIBILIZACIÓN						
Lanzamiento público de la marca	difusión	fase 4	corto	requiere subvención	JJCM, GDR SACAM, Productores, cooperativas, distribuidores, comercios y consumidores	comarca piloto: SACAM
Difusión en medios, redes sociales, ferias, mercados y comercios.						
Enfoque en el valor social del consumo rural.						
INCORPORACIÓN PROGRESIVA DE PRODUCTORES						
Apertura del sistema de adhesión.	escalado	fase 5	corto	requiere subvención	JJCM, Recamder, GDR SACAM	SACAM escalado Regional progresivo
Acompañamiento técnico a productores.						
Distribución de etiquetas.						
Seguimiento de uso.						



BLOQUE V – MONITORIZACIÓN DEL IMPACTO

indicadores de seguimiento
nº de productos etiquetados con la marca
nº de productores adheridos al sistema de etiquetado
nº de municipios representados en el etiquetado
volumen de ventas de productos etiquetados
nivel de conocimiento de la etiqueta entre consumidores (encuesta)
nº de comercios que incorporan productos con la etiqueta
nivel de satisfacción de los productores
participación en ferias, mercados o eventos de los productos etiquetados

IMPACTO ESPERADO

- TERRITORIAL: visibilización de los municipios en riesgo de despoblación a través de sus productos; dinamización de zonas rurales mediante la valoración de su producción.
- AMBIENTAL: incentivo a prácticas sostenibles en la producción; promoción de productos de proximidad, con menor huella de carbono.
- ECONÓMICO: incremento de la demanda de productos etiquetados; estímulo al emprendimiento rural vinculado a la producción local; posicionamiento competitivo de productos rurales de zonas en despoblación en mercados regionales y nacionales.
- SOCIAL: generación de conciencia ciudadana sobre la despoblación y el valor del consumo responsable; empoderamiento de los productores rurales como agentes activos del desarrollo; fomento del orgullo local y comarcal por los productos propios.
- INMATERIAL: revalorización del esfuerzo productivo en condiciones adversas; reconocimiento simbólico del papel del mundo rural en la sostenibilidad territorial; creación de una narrativa positiva sobre el consumo rural; fortalecimiento del vínculo emocional entre consumidor y territorio.





BLOQUE I - DEFINICIÓN ESTRATÉGICA

	Impulsa Local	ACCIÓN 17
VINCULAR	<p>La acción Impulsa Local tiene como objetivo fortalecer la capacidad operativa y estratégica de las entidades locales de la comarca SACAM, especialmente de los ayuntamientos y del Grupo de Desarrollo Rural.</p> <p>Para ello, se implementará un sistema de soporte técnico y digital, se promoverá la creación de un grupo motor compuesto por ciudadanos voluntarios, y se facilitará la reutilización de espacios públicos como salas municipales o bibliotecas para su reconversión en espacios de trabajo compartido (coworking). Además, se impulsará la simplificación normativa para municipios pequeños y se fomentará el uso de trámites analógicos como alternativa a la exigencia digital excesiva en el medio rural.</p> <p>La acción busca mejorar la gobernanza rural, fomentar la participación ciudadana y optimizar los recursos públicos disponibles.</p>	

BLOQUE II - PARÁMETROS DE EJECUCIÓN

COSTE		PLAZO				PRIORIDAD				ÁMBITO	AGENTES
REQUIERE FINANCIACIÓN	RECURSOS PROPIOS	1-3	3-6	6-9	9-12					COMARCAL: SACAM	GDR SACAM y ayuntamientos, JCCM, Diputación Provincial de Albacete, ciudadanía voluntaria y asociaciones (grupo motor comarcal), técnicos especializados en administración local.agroalimentaria.



BLOQUE III - BASE DIAGNÓSTICA

R1	R2	R3	R4	R5	R6	R7	R8	R9	R10	R11	R12	O1.1	O1.2	O1.3	O1.4	O1.5
R13	R14	R15	R16	R17	R18	R19	R20	R21	R22	R23	R24	O1.6	O2.1	O2.2	O2.3	O3.1
R25	R26	R27	R28	R29	R30	R31	R32	R33	R34	R35	R36	O3.2	O3.3	O4.1	O4.2	O4.3
R37	R38	R39	R40	R41	R42	R43	R44	R45	R46	R47	R48	O4.4	O4.5	O4.6	O4.7	O4.8

1	2	OE1	OE2
3	4	OE3	OE4
5	6	+C	+J
7	8	+V	+R
9	10	+Po	+Pa


AGENDA URBANA
ESPAÑOLA


 Castilla-La Mancha

#TerritorialAgenda



UBICACIONES ESTRATÉGICAS



Invitación a participar a todos los ayuntamientos de SACAM y GDR, servicio itinerante.





BLOQUE IV - DESPLIEGUE DE LA ACCIÓN

	CARÁCTER	FASE	PLAZO	COSTE	AGENTES	ÁMBITO
DIAGNÓSTICO						
Planificación estratégica	análisis	fase 1	corto	recursos propios	GDR y ayuntamientos SACAM, técnicos municipales y comarcales.	SACAM
Realización de un diagnóstico participativo sobre las necesidades operativas y estratégicas de los ayuntamientos y el GDR.						
Identificación de espacios públicos susceptibles de reconversión en coworking (uno por municipio). Sub-acción 29.						
IMPLEMENTACIÓN DEL SISTEMA DE SOPORTE TÉCNICO Y DIGITAL						
Diseño e implantación del sistema de asistencia técnica	planificación	fase 2	corto	requiere financiación	GDR SACAM y ayuntamientos, JCCM, Diputación Provincial de Albacete, técnicos especializados, consultoras o entidades colaboradoras.	SACAM
TecnoSoporte - Sub-acción 27.						
Diseño e implantación del servicio de atención digital			corto		GDR SACAM y ayuntamientos, Diputación Provincial de Albacete, JCCM, Ministerio para la Transformación Digital, UCLM.	
Oficina de Capacitación Digital Rural Itinerante - Sub-acción 22.						
ACTIVACIÓN DEL GRUPO MOTOR CIUDADANO						
Ciudadanos Semilla: Agenda de Desarrollo Urbano y Rural	participación	fase 3	corto	recursos propios	Asociaciones vecinales y ciudadanía SACAM, Ciudadanos Semilla: ADUR. GDR SACAM.	SACAM
Grupo de ciudadanos activos durante el proceso participativo de la ADUR Sub-acción 26.						
Campaña de captación de voluntari@s						
Ciudadanos Semilla + Voluntarios = Grupo Motor Sub-acción 26.						
Dinamización del grupo para apoyar procesos participativos y de mejora local.						



	CARÁCTER	FASE	PLAZO	COSTE	AGENTES	ÁMBITO
RECONVERSIÓN DE ESPACIOS PÚBLICOS EN COWORKING						
Selección de los municipios piloto: red de impacto comarcal	ejecución	fase 4	medio/ corto	requiere financiación	Ayuntamientos SACAM, JCCM, Diputación de Albacete, técnicos municipales y empresas locales.	SACAM
Acondicionamiento básico y puesta en marcha. Sub-acción 29.						
SIMPLIFICACIÓN NORMATIVA						
Ley de Simplificación, Agilización y Digitalización Administrativa	ejecución	fase 5	-	-	JCCM	Regional CLM
Sub-acción 28.						
FOMENTO DE TRÁMITES ANALÓGICOS						
Sin Brechas	ejecución	fase 6	corto	recursos propios	JCCM, Ministerios implicados (agricultura, vivienda, etc.), Comisión Europea.	SACAM
Sub-acción 21.						



BLOQUE V – MONITORIZACIÓN DEL IMPACTO

indicadores de seguimiento
nº de ayuntamientos que acceden al sistema de soporte técnico
frecuencia de uso de los espacios públicos reconvertidos en coworking
nº de ciudadanos voluntarios activos en el grupo motor comarcal
nº de trámites realizados mediante canales analógicos habilitados
nº de normativas simplificadas o adaptadas para municipios pequeños
mejora en la eficiencia administrativa de los ayuntamientos (tiempos de respuesta, resolución de trámites).

IMPACTO ESPERADO

- **TERRITORIAL:** reequilibrio funcional entre municipios de distinto tamaño; activación de espacios públicos infrautilizados en distintos puntos de la comarca; mejora de la cohesión comarcal a través del GDR como eje vertebrador de apoyo estratégico.
- **AMBIENTAL:** aprovechamiento sostenible de infraestructuras existentes, evitando nuevas construcciones y fomentando la reutilización de espacios; reducción del uso de transporte individual al facilitar el trabajo compartido en espacios locales.
- **ECONÓMICO:** optimización del gasto público mediante la mejora de la eficiencia administrativa local; reducción de costes operativos para los ayuntamientos gracias al soporte técnico compartido.
- **SOCIAL:** estímulo indirecto al emprendimiento rural mediante la creación de espacios colaborativos; aumento de la participación ciudadana a través del grupo motor; mejora de la accesibilidad a los servicios públicos mediante alternativas analógicas en zonas con brecha digital.
- **INMATERIAL:** revalorización del papel de los pequeños municipios como actores activos en la gobernanza rural; mejora de la confianza en las instituciones locales mediante una gestión más cercana, ágil y adaptada al contexto rural.





BLOQUE I - DEFINICIÓN ESTRATÉGICA



Grupo Motor Comarcal

SUB-ACCIÓN 26

VINCULAR

Esta sub-acción pretende activar la **participación ciudadana** organizada en la Comarca mediante la creación de un grupo de **voluntarios** comprometidos con el desarrollo local.

Este grupo estará vinculado al **Grupo de Desarrollo Rural** y funcionará como espacio de escucha, propuesta y colaboración entre ciudadanía, técnicos y entidades locales. Se fomentará la implicación de personas con conocimiento del territorio, sensibilidad social y capacidad de movilización, que puedan aportar sugerencias, detectar necesidades y colaborar activamente en la implementación de proyectos de vinculación Comarcal.

El principal objetivo es reforzar la gobernanza participativa, generar corresponsabilidad y dar continuidad a las iniciativas comarcales desde una base social.



BLOQUE II - PARÁMETROS DE EJECUCIÓN

COSTE		PLAZO				PRIORIDAD				ÁMBITO	AGENTES
REQUIERE FINANCIACIÓN	RECURSOS PROPIOS	1-3	3-6	6-9	9-12					COMARCAL: SACAM	GDR SACAM y ayuntamientos, Ciudadanía voluntaria, asociaciones locales, técnicos municipales, JCCM y Diputación (como apoyo institucional).



BLOQUE III - BASE DIAGNÓSTICA

R1	R2	R3	R4	R5	R6	R7	R8	R9	R10	R11	R12	O1.1	O1.2	O1.3	O1.4	O1.5
R13	R14	R15	R16	R17	R18	R19	R20	R21	R22	R23	R24	O1.6	O2.1	O2.2	O2.3	O3.1
R25	R26	R27	R28	R29	R30	R31	R32	R33	R34	R35	R36	O3.2	O3.3	O4.1	O4.2	O4.3
R37	R38	R39	R40	R41	R42	R43	R44	R45	R46	R47	R48	O4.4	O4.5	O4.6	O4.7	O4.8

1	2	OE1	OE2
3	4	OE3	OE4
5	6	+C	+J
7	8	+V	+R
9	10	+Po	+Pa


AGENDA URBANA
ESPAÑOLA


 Castilla-La Mancha

#TerritorialAgenda



UBICACIONES ESTRATÉGICAS



Invitación a participar a todos los vecinos de SACAM.





BLOQUE IV - DESPLIEGUE DE LA ACCIÓN

	CARÁCTER	FASE	PLAZO	COSTE	AGENTES	ÁMBITO
CONSOLIDACIÓN DEL GRUPO MOTOR COMARCAL						
Consolidación del Grupo Motor a partir "Ciudadanos Semilla"	planificación	fase 1	finalizado ADUR	corto	requiere financiación	SACAM
Identificación y contacto de los ciudadanos que han participado activamente en la elaboración de la ADUR, "ciudadanos semilla".						
Invitación formal y motivacional para formar parte del grupo motor comarcal.						
AMPLIACIÓN Y DIVERSIFICACIÓN DEL GRUPO MOTOR						
Captación de nuevos voluntarios	planificación	fase 2	corto	requiere financiación	Ciudadanos Semilla. GDR SACAM y ayuntamientos.	SACAM
Campaña de difusión y captación de nuevos voluntari@s (cartelería, redes sociales, reuniones informativas en municipios).						
Priorización de perfiles con conocimiento del territorio, sensibilidad social y capacidad de movilización. En la medida de lo posible, inclusión de representantes de colectivos diversos (jóvenes, mayores, mujeres, sector agrario, cultural, etc.).						
COHESIÓN DEL GRUPO MOTOR						
Formación	gobernanza	fase 3	corto	requiere financiación	Grupo Motor Comarcal, técnicos especializados y formadores, entidades colaboradoras.	SACAM
Sesiones específicas sobre participación, gobernanza, metodologías colaborativas, desarrollo rural.						
Pertenencia Dinámicas de grupo para fortalecer el conocimiento interno de los miembros, favorecer la cohesión grupal y el sentido de pertenencia al Grupo Motor SACAM.						



	CARÁCTER	FASE	PLAZO	COSTE	AGENTES	ÁMBITO
Roles						
Establecimiento consensuado del funcionamiento interno del grupo (portavoces, responsables de comunicación, calendario de reuniones, ...)						
VINCULACIÓN AL GRUPO DE DESARROLLO RURAL						
Establecimiento de un protocolo de colaboración entre el Grupo Motor y el GDR						
Organización de sesiones preliminares de conocimiento mutuo.						
Organización de reuniones periódicas conjuntas para el intercambio de información, propuestas y seguimiento de proyectos.	gobernanza	fase 4	corto	recursos propios	GDR SACAM y Grupo Motor Comarcal.	SACAM
Definición de mecanismos de participación del grupo motor en órganos consultivos y de decisión del GDR.						
Impulso de iniciativas ciudadanas que pueden ser canalizadas y apoyadas por el GDR.						
Esta etapa es clave para asegurar que el Grupo Motor actúe como soporte ciudadano al GDR, aportando propuestas, detectando necesidades y colaborando activamente en la implementación y seguimiento de proyectos comarcales. La colaboración estructurada entre ambos refuerza la gobernanza participativa y la continuidad de las iniciativas.						
PUESTA EN MARCHA Y FUNCIONAMIENTO OPERATIVO						
Inicio efectivo y práctico del Grupo Motor Comarcal						
Establecimiento de un calendario de reuniones periódicas, complementario al del GDR.	ejecución	fase 5	medio/ corto	altruista	Grupo Motor Comarcal.	SACAM
Creación de canales de comunicación interna y externa.						
Recogida de propuestas, detección de necesidades y canalización hacia el GDR SACAM y otras entidades locales involucradas.						
Participación activa en la implementación y seguimiento de proyectos comarcales.						



	CARÁCTER	FASE	PLAZO	COSTE	AGENTES	ÁMBITO
EVALUACIÓN Y REFUERZO						
Estudio de resultados del Grupo Motor						
Evaluación anual (interna y externa) del funcionamiento.	evaluación	fase 6	corto	recursos propios	GDR SACAM	SACAM
Incorporación de nuevas personas y relevo generacional.						
Refuerzo y actualización de metodologías participativas.						



BLOQUE V – MONITORIZACIÓN DEL IMPACTO

indicadores de seguimiento
nº de personas voluntarias inscritas y activas en el Grupo Motor
diversidad de perfiles representados (edad, género, municipios, sectores)
participación de técnicos y representantes de entidades locales en las actividades del grupo
incremento de la participación ciudadana organizada en la comarca
mejora en la detección temprana de necesidades y oportunidades locales
nº de propuestas ciudadanas canalizadas a través del Grupo Motor
nº de proyectos comarcales en los que colabora el Grupo Motor

IMPACTO ESPERADO

- TERRITORIAL: refuerzo de la cohesión comarcal mediante la implicación de personas de distintos municipios; mejora de la articulación entre ciudadanía, técnicos y entidades locales en la toma de decisiones.
- AMBIENTAL: promoción de iniciativas ciudadanas vinculadas a la sostenibilidad y el cuidado del entorno; mayor sensibilidad y vigilancia social sobre los retos ambientales del territorio.
- ECONÓMICO: detección temprana de necesidades y oportunidades para el desarrollo local, optimización de recursos públicos mediante la colaboración y la corresponsabilidad.
- SOCIAL: incremento de la participación ciudadana organizada y corresponsable; empoderamiento de la sociedad civil rural y fomento del sentido de pertenencia; generación de redes de colaboración y confianza entre vecinos y administración.
- INMATERIAL: identificación y puesta en valor de necesidades y oportunidades específicas de cada territorio. Revalorización del papel de la ciudadanía en la gobernanza rural. Continuidad y sostenibilidad de las iniciativas gracias al arraigo social.



BLOQUE I - DEFINICIÓN ESTRATÉGICA



TecnoSoporte

SUB-ACCIÓN 27

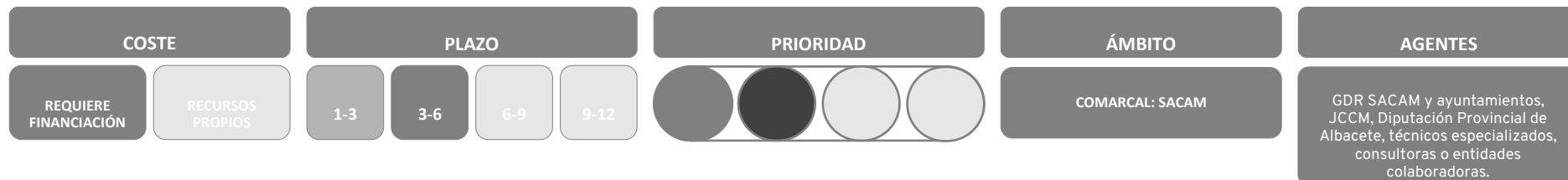


VINCULAR

La sub-acción **TecnoSoporte** tiene como objetivo **reforzar la capacidad técnica de los ayuntamientos** rurales de la comarca de SACAM, mediante la creación de un sistema de soporte especializado que les permita afrontar con mayor solvencia los retos administrativos y normativos. Pretende proporcionar asistencia técnica especializada, especialmente en municipios pequeños con recursos limitados.

Este soporte incluirá asistencia en gestión administrativa y documental, planificación urbanística, contratación pública, soporte para la elaboración de proyectos, tramitación de subvenciones y cumplimiento normativo, entre otras tareas clave para el funcionamiento municipal. La acción también contempla la **formación** de personal municipal, la **creación de recursos compartidos** entre municipios, y el impulso de una **red de asistencia** comarcal que permita optimizar esfuerzos y mejorar la eficiencia institucional. Se busca aliviar la sobrecarga de los equipos locales, mejorar la eficiencia institucional y garantizar que todos los municipios, independientemente de su tamaño, puedan desarrollar sus competencias con calidad y rigor técnico.

BLOQUE II - PARÁMETROS DE EJECUCIÓN





BLOQUE III - BASE DIAGNÓSTICA

R1	R2	R3	R4	R5	R6	R7	R8	R9	R10	R11	R12	O1.1	O1.2	O1.3	O1.4	O1.5
R13	R14	R15	R16	R17	R18	R19	R20	R21	R22	R23	R24	O1.6	O2.1	O2.2	O2.3	O3.1
R25	R26	R27	R28	R29	R30	R31	R32	R33	R34	R35	R36	O3.2	O3.3	O4.1	O4.2	O4.3
R37	R38	R39	R40	R41	R42	R43	R44	R45	R46	R47	R48	O4.4	O4.5	O4.6	O4.7	O4.8

1	2	OE1	OE2
3	4	OE3	OE4
5	6	+C	+J
7	8	+V	+R
9	10	+Po	+Pa

AGENDA URBANA
ESPAÑOLA


 Castilla-La Mancha

#TerritorialAgenda



UBICACIONES ESTRATÉGICAS

Sede: Ayuntamiento de Alcaraz, ubicación presencial de los técnicos.

Soporte preferiblemente telemático (con opción a presencial en caso de necesidad) a todos los ayuntamientos de SACAM.

Los cursos y talleres formativos para el personal municipal serán presenciales.





BLOQUE IV - DESPLIEGUE DE LA ACCIÓN

	CARÁCTER	FASE	PLAZO	COSTE	AGENTES	ÁMBITO
DIAGNÓSTICO DE LAS NECESIDADES TÉCNICAS ESPECÍFICAS						
Planificación estratégica						
Realización de un diagnóstico participativo sobre las necesidades operativas y estratégicas de los ayuntamientos y el GDR.	análisis	fase 1	corto	recursos propios	GDR y ayuntamientos SACAM, técnicos municipales y comarcales.	SACAM
Priorización de áreas de soporte: gestión administrativa, planificación urbanística, contratación, subvenciones, etc.						
DISEÑO Y PUESTA EN MARCHA DEL SISTEMA DE SOPORTE TÉCNICO ESPECIALIZADO						
Definición del modelo de soporte técnico						
Soporte remoto a los ayuntamientos de SACAM.	diseño	fase 2	corto	requiere financiación	GDR SACAM y ayuntamientos, JCCM, Diputación de Albacete, técnicos especializados.	SACAM
Selección y/ o contratación de personal técnico especializado (jurídico, urbanístico, administrativo, etc.). Se propone que estos puestos de trabajo se ubiquen en un municipio en extrema despoblación: siendo una gran oportunidad para fijar población y generar puestos de trabajo más técnicos. Alcaraz						
Creación de un protocolo de atención y derivación de consultas municipales.						
IMPLEMENTACIÓN DE LA ASISTENCIA TÉCNICA Y ADMINISTRATIVA						
Puesta en marcha del servicio de asistencia técnica para ayuntamientos de municipios en extrema despoblación						
Consultas, resolución de incidencias, apoyo en trámites complejos.	ejecución	fase 3	medio/ corto	requiere financiación	GDR SACAM y ayuntamientos, JCCM, técnicos especializados.	SACAM
Elaboración de modelos y plantillas de documentos administrativos y normativos de uso compartido.						



	CARÁCTER	FASE	PLAZO	COSTE	AGENTES	ÁMBITO
Asistencia directa en la tramitación de subvenciones, contratación pública y planificación urbanística.						
MEJORA DE LA CAPACITACIÓN DEL PERSONAL MUNICIPAL						
Formación específica para técnicos municipales						
Organización de talleres y sesiones formativas en gestión administrativa, digitalización, normativa y tramitación de ayudas.	formación	fase 4	corto	requiere financiación	GDR SACAM y ayuntamientos, JCCM, técnicos especializados, expertos externos.	SACAM
Creación de recursos formativos digitales y guías prácticas de consulta rápida.						
Fomento del aprendizaje y la colaboración intermunicipal.						
IMPULSO DE LA RED DE ASISTENCIA Y RECURSOS COMPARTIDOS						
Creación de una red comarcal de asistencia técnica y colaboración entre municipios						
Desarrollo de una plataforma digital para compartir recursos, modelos y buenas prácticas.	consolidación	fase 5	corto	requiere financiación	GDR SACAM y ayuntamientos, JCCM, técnicos especializados.	SACAM
Evaluación periódica del funcionamiento del sistema y ajuste de los servicios ofrecidos.				recursos propios		



BLOQUE V – MONITORIZACIÓN DEL IMPACTO

indicadores de seguimiento
nº de ayuntamientos que utilizan el servicio de TecnoSoporte
nº de asistencias técnicas realizadas (por tipo: administrativa, urbanística, subvenciones, etc.)
nº de proyectos municipales apoyados o elaborados con soporte técnico
grado de satisfacción de los ayuntamientos y técnicos municipales
número de recursos y herramientas compartidas entre municipios
tiempo medio de resolución de incidencias o consultas técnicas

IMPACTO ESPERADO

- **TERRITORIAL:** reducción de las desigualdades operativas entre municipios; mejora de la cohesión territorial mediante la creación de una red comarcal de asistencia técnica.
- **AMBIENTAL:** apoyo técnico para la elaboración y gestión de proyectos ambientales y de sostenibilidad. Fomento de buenas prácticas en la gestión urbanística y de recursos naturales.
- **ECONÓMICO:** ahorro de costes administrativos y mayor eficiencia en la gestión de recursos municipales. Impulso a la ejecución de proyectos de desarrollo local y mejora de la competitividad municipal.
- **SOCIAL:** alivio de la sobrecarga de los equipos municipales, mejorando el clima laboral y la motivación.
- **INMATERIAL:** profesionalización de la gestión municipal rural. Generación de una cultura de colaboración y apoyo mutuo entre municipios.





BLOQUE I - DEFINICIÓN ESTRATÉGICA



Ley de Simplificación, Agilización y Digitalización Administrativa

SUB-ACCIÓN 28

VINCULAR

Esta sub-acción se basa en la entrada en vigor de la Ley 4/2025 que introduce medidas que permiten reducir cargas burocráticas, acelerar procedimientos, sustituir autorizaciones por declaraciones responsables, y facilitar la participación de entidades colaboradoras en la verificación documental y asistencia técnica.

La sub-acción busca que los ayuntamientos rurales puedan **adaptarse** rápidamente a la nueva normativa, **beneficiarse** de sus herramientas, y **mejorar** la relación con la ciudadanía y el tejido empresarial. Se promoverá la **formación técnica**, la **revisión de procedimientos** locales, y la **coordinación comarcal** para aplicar de forma homogénea las medidas de simplificación y agilización.

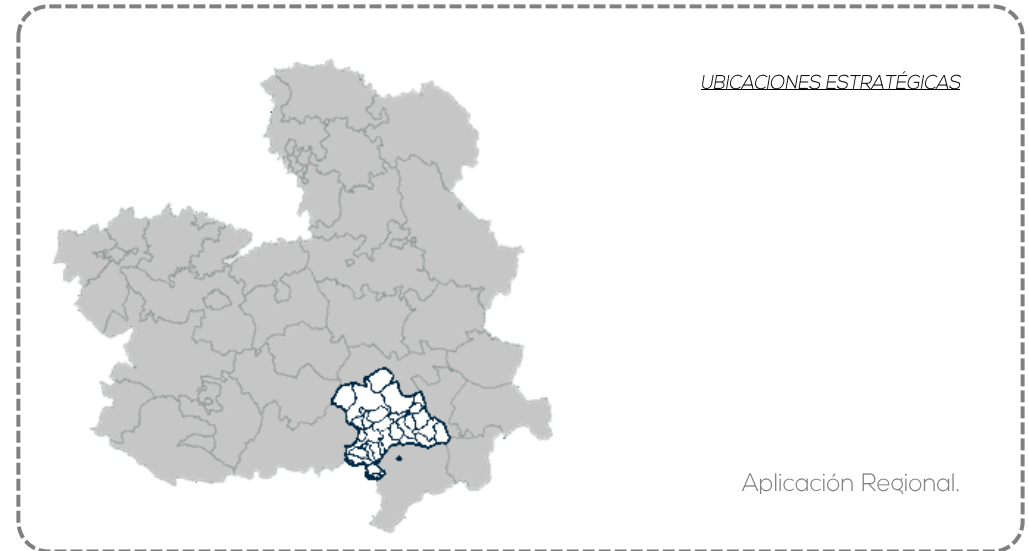


BLOQUE II - PARÁMETROS DE EJECUCIÓN

COSTE		PLAZO				PRIORIDAD				ÁMBITO		AGENTES	
REQUIERE FINANCIACIÓN	RECURSOS PROPIOS	1-3	3-6	6-9	9-12					COMARCAL: SACAM REGIONAL: CLM			JCCM, Diputación de Albacete, GDR y ayuntamientos de SACAM, entidades colaboradoras, técnicos especializados, asociaciones empresariales y ciudadanía.



BLOQUE III - BASE DIAGNÓSTICA





BLOQUE IV - DESPLIEGUE DE LA ACCIÓN

	CARÁCTER	FASE	PLAZO	COSTE	AGENTES	ÁMBITO
APROVACIÓN Y ENTRADA EN VIGOR DE LA LEY						
Publicación oficial de la Ley 4/2025 en el Diario Oficial de Castilla-La Mancha.	gobernanza	fase 0	completado	recursos propios	JCCM	CLM
Difusión institucional de los objetivos, principios y medidas que contempla.						
INFORMACIÓN Y SENSIBILIZACIÓN INSTITUCIONAL						
Comunicación oficial a los ayuntamientos de SACAM sobre la entrada en vigor de la ley	gobernanza	fase 1	completado	recursos propios	JCCM, GDR SACAM y ayuntamientos, equipo técnico redactor de la ADUR, prensa local.	SACAM
Sesión informativa en el marco de la ADUR orientada a cargos públicos comarcales y técnicos municipales.						
FORMACIÓN TÉCNICA ESPECIALIZADA						
Formación específica y práctica	formación	fase 2	corto	recursos propios	JJCM, Diputación, GDR SACAM y ayuntamientos, entidades formadoras	SACAM
Formación para técnicos municipales sobre los cambios introducidos por la ley.						
Talleres prácticos.						
REVISIÓN Y ADAPTACIÓN DE PROCEDIMIENTOS LOCALES						
Diagnóstico de trámites administrativos en cada ayuntamiento	diagnóstico	fase 3	corto	recursos propios	GDR y ayuntamientos SACAM, técnicos especializados	SACAM
Identificación de procedimientos susceptibles de simplificación.						
Asistencia técnica para la adaptación normativa y documental.						
COORDINACIÓN COMARCAL PARA APLICACIÓN HOMOGÉNEA						
Aplicación Comarcal - consultoría externa conjunta	planificación	fase 4	corto	recursos propios	GDR y ayuntamientos SACAM, técnicos especializados	SACAM
Elaboración de modelos comunes de documentos y procedimientos.						
Creación de un grupo técnico comarcal para compartir buenas prácticas.						



	CARÁCTER	FASE	PLAZO	COSTE	AGENTES	ÁMBITO
EVALUACIÓN Y SEGUIMIENTO						
Revisión anual de avances, dificultades y propuestas de mejora.	seguimiento	fase 5	corto	recursos propios	JCCM, GDR y ayuntamientos SACAM	SACAM

BLOQUE V – MONITORIZACIÓN DEL IMPACTO

indicadores de seguimiento
nº de ayuntamientos que han adaptado procedimientos conforme a la nueva ley
nº de técnicos municipales formados en la aplicación de la ley
reducción media del tiempo de tramitación administrativa en los municipios
nº de procedimientos simplificados mediante declaración responsable
tiempo medio de tramitación de expedientes antes y después de la implantación
nivel de satisfacción de los ayuntamientos con la implementación de la ley (encuesta anual)

IMPACTO ESPERADO

- **TERRITORIAL:** mejora de la cohesión administrativa entre municipios de la comarca, con procedimientos más homogéneos y eficientes. Homogeneización y modernización de los procedimientos administrativos en todos los municipios de la comarca.
- **AMBIENTAL:** disminución de desplazamientos innecesarios gracias a la agilización de trámites.
- **ECONÓMICO:** reducción de costes y tiempos administrativos y mejora de la eficiencia en la gestión de recursos públicos. Estímulo a la actividad económica local al facilitar la puesta en marcha de iniciativas y proyectos.
- **SOCIAL:** mayor accesibilidad de la ciudadanía a los servicios públicos, especialmente en municipios pequeños con escasa capacidad técnica. Reducción de la frustración y las barreras para la ciudadanía y las empresas en sus relaciones con la administración.
- **INMATERIAL:** refuerzo de la confianza institucional, mejora de la percepción ciudadana sobre la administración pública y empoderamiento técnico de los ayuntamientos. Generación de una imagen de administración eficiente, innovadora y orientada al servicio público.





BLOQUE I - DEFINICIÓN ESTRATÉGICA



ReActiva CoWorking

SUB-ACCIÓN 29



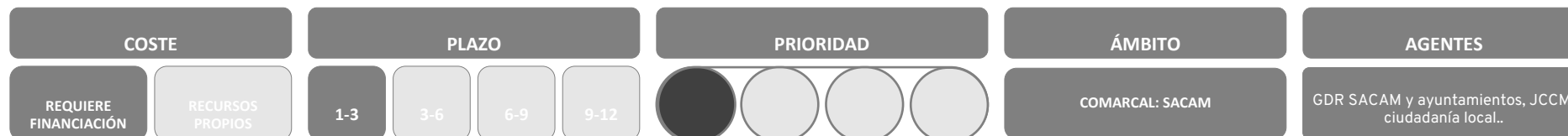
VINCULAR

La sub-acción **ReActiva CoWorking** tiene como objetivo **reutilizar espacios públicos** infrautilizados en los municipios rurales de la comarca SACAM para convertirlos en espacios de trabajo compartido (coworking).

Se trata de aprovechar salas vacías en ayuntamientos, bibliotecas, centros sociales u otros edificios municipales que cuenten con buena conectividad a internet, para ofrecer a los ciudadanos un lugar donde trabajar con sus propios dispositivos.


Esta medida busca fomentar el teletrabajo rural, dinamizar la vida local, **aprovechar infraestructuras existentes** y apoyar a profesionales, autónomos y emprendedores que viven en el medio rural o desean instalarse en él. Cada ayuntamiento podrá proponer el espacio más adecuado en su municipio, adaptándolo a las necesidades locales.

BLOQUE II - PARÁMETROS DE EJECUCIÓN





BLOQUE III - BASE DIAGNÓSTICA



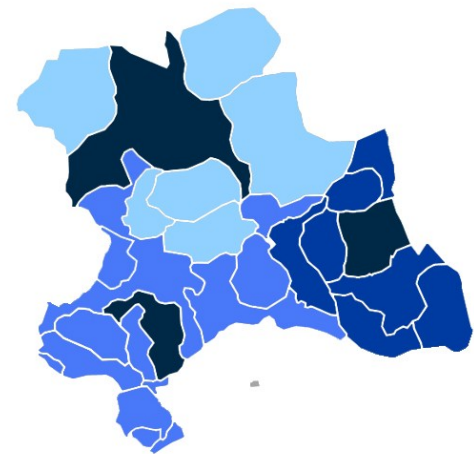
AGENDA URBANA
ESPAÑOLA


 Castilla-La Mancha

#TerritorialAgenda



UBICACIONES ESTRATÉGICAS



GRUPO	SEDE	DA SERVICIO A
1	EL BONILLO	Ossa de Montiel, Munera, Lezuza, Viveros, El Ballestero, Robledo.
2	POZUELO	La Herrera, Balazote, San Pedro, Casas de Lázaro, Alcaadozo, Peñas de San Pedro, Pozohondo.
3	VIANOS	Alcaraz, Povedilla, Peñascosa, Masegoso, Vianos, Salobre, Villapalacios, Bienservida, Villaverde de Guadalimar,





BLOQUE IV - DESPLIEGUE DE LA ACCIÓN

	CARÁCTER	FASE	PLAZO	COSTE	AGENTES	ÁMBITO
IDENTIFICACIÓN DE LOS ESPACIOS PÚBLICOS INFRAUTILIZADOS						
Selección de municipios Piloto y ubicaciones	diagnóstico	fase 1	completado ADUR corto	recursos propios requiere financiación	GDR SACAM y Ayuntamientos, técnicos comarcales.	SACAM
Priorización de municipios y generación de una red de impacto comarcal.						
Solicitud a los ayuntamientos para que propongan espacios municipales disponibles con buena conectividad a internet (salas en ayuntamientos, bibliotecas, centros sociales, etc.)						
Evaluación técnica de los espacios propuestos (accesibilidad, conectividad, condiciones básicas).						
ACONDICIONAMIENTO BÁSICO DE LOS ESPACIOS SELECCIONADOS						
Dotación de mobiliario básico (mesas, sillas, iluminación adecuada).	ejecución	fase 2	corto	requiere financiación	GDR SACAM y Ayuntamientos, empresas locales.	SACAM
Verificación y mejora de la conectividad a internet si fuera necesario.						
Señalización y adecuación mínima para uso compartido.						
DEFINICIÓN DEL MODELO DE USO Y GESTIÓN						
Establecimiento de normas básicas de uso (horarios, acceso, mantenimiento)	planificación	fase 3	corto	recursos propios	Ayuntamientos SACAM, técnicos municipales.	SACAM
Posibilidad de reserva previa o acceso libre, según el contexto local.						
Coordinación con el personal municipal para supervisión y apertura.						
PROMOCIÓN DEL TELETRABAJO RURAL Y DINAMIZACIÓN LOCAL						
Campaña de difusión para dar a conocer los espacios de coworking entre vecinos y potenciales usuarios.	difusión	fase 4	corto	requiere financiación	GDR SACAM y Ayuntamientos, asociaciones locales.	SACAM
Organización de jornadas de puertas abiertas y sesiones formativas.						



	CARÁCTER	FASE	PLAZO	COSTE	AGENTES	ÁMBITO
Identificación de perfiles profesionales que puedan beneficiarse del espacio (autónomos, emprendedores, trabajadores en remoto).						
EVALUACIÓN Y MEJORA CONTÍNUA						
Recogida de datos de uso y satisfacción de los usuarios	evaluación	fase 5	corto ampliable	requiere financiación	GDR SACAM y Ayuntamientos, técnicos municipales y usuarios.	SACAM
Ajustes del modelo de gestión según la experiencia acumulada.						
Posibilidad de replicar el modelo en más municipios de SACAM o de ampliar servicios (impresoras, salas de reuniones, etc.).						

BLOQUE V – MONITORIZACIÓN DEL IMPACTO

indicadores de seguimiento
número de espacios públicos adaptados y puestos en funcionamiento como coworking
número de usuarios registrados
frecuencia de uso de los espacios de coworking
diversidad de perfiles de usuarios (autónomos, teletrabajadores, emprendedores, estudiantes, etc.)
grado de satisfacción de los usuarios y de los ayuntamientos

IMPACTO ESPERADO

- TERRITORIAL: generación de nodos de actividad y colaboración en el territorio rural. Reutilización y puesta en valor de infraestructuras públicas infrautilizadas en distintos municipios.
- AMBIENTAL: aprovechamiento de infraestructuras existentes, evitando nuevas construcciones y reduciendo el impacto ambiental.
- ECONÓMICO: apoyo al emprendimiento y a la actividad de autónomos y profesionales rurales. Atracción de nuevos residentes y profesionales al mundo rural.
- SOCIAL: fomento del teletrabajo y la conciliación en el medio rural. Reducción del aislamiento profesional y social de los habitantes rurales. Dinamización de la vida local y fortalecimiento del tejido social.
- INMATERIAL: modernización de la imagen de ellos municipios rurales como lugares innovadores y adaptados a las nuevas formas de trabajo. Refuerzo de la percepción del mundo rural como espacio de oportunidades y calidad de vida.






BLOQUE I - DEFINICIÓN ESTRATÉGICA

ACCIÓN 18

ReVivEmpleo



VINCULAR La acción **ReVivEmpleo** tiene como objetivo **coordinar** comarcilmente la oferta de **viviendas disponibles** (venta y alquiler) y de **oportunidades laborales activas** en la comarca de SACAM, con el fin de facilitar el **asentamiento de nuevos pobladores** y mejorar la permanencia de los actuales. Se establecerá un sistema de soporte técnico para los ayuntamientos, que permita recopilar, actualizar y difundir esta información de forma accesible y útil.

La acción busca generar sinergias entre el acceso a la vivienda y empleo, dos pilares clave para frenar la despoblación, fomentar el arraigo y dinamizar el territorio. Se promoverá también la colaboración con agentes inmobiliarios, empresas locales y plataformas digitales para ampliar el alcance de la iniciativa.

BLOQUE II - PARÁMETROS DE EJECUCIÓN

COSTE		PLAZO				PRIORIDAD				ÁMBITO	AGENTES
REQUIERE FINANCIACIÓN	RECURSOS PROPIOS	1-3	3-6	6-9	9-12					COMARCAL: SACAM	GDR SACAM y ayuntamientos, JCCM, Diputación de Albacete, empresas locales y asociaciones empresariales, agentes inmobiliarios locales, técnicos especializados en gestión territorial y empleo.



BLOQUE III - BASE DIAGNÓSTICA

R1	R2	R3	R4	R5	R6	R7	R8	R9	R10	R11	R12
R13	R14	R15	R16	R17	R18	R19	R20	R21	R22	R23	R24
R25	R26	R27	R28	R29	R30	R31	R32	R33	R34	R35	R36
R37	R38	R39	R40	R41	R42	R43	R44	R45	R46	R47	R48

O1.1	O1.2	O1.3	O1.4	O1.5
O1.6	O2.1	O2.2	O2.3	O3.1
O3.2	O3.3	O4.1	O4.2	O4.3
O4.4	O4.5	O4.6	O4.7	O4.8

1	2	OE1	OE2
3	4	OE3	OE4
5	6	+C	+J
7	8	+V	+R
9	10	+Po	+Pa

AGENDA URBANA
ESPAÑOLA


 Castilla-La Mancha

#TerritorialAgenda



UBICACIONES ESTRATÉGICAS

Recogida datos viviendas disponibles:

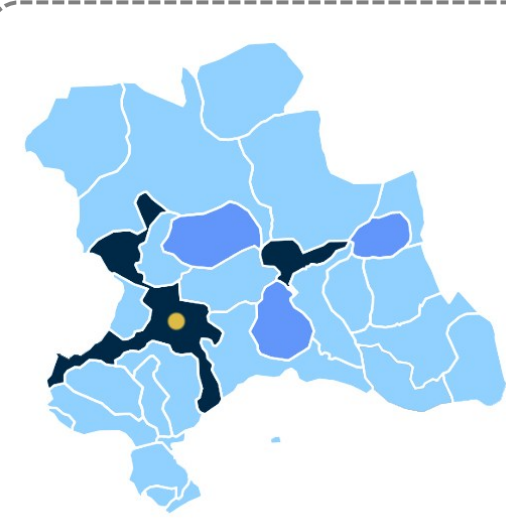
OVRC (Alcaraz), Cooperativas de Vivienda Rural (El Balletero, Balazote, Masegoso), colaboran: ayuntamientos SACAM.

Recogida datos empleo:

Ayuntamientos SACAM, GDR SACAM, SEPECAM (Alcaraz).

Atención al público:

Alcaraz (SEPECAM y OVRC).





BLOQUE IV - DESPLIEGUE DE LA ACCIÓN

	CARÁCTER	FASE	PLAZO	COSTE	AGENTES	ÁMBITO
DISEÑO Y PLANIFICACIÓN DEL SISTEMA COMARCAL DE INFORMACIÓN						
Diseño de la metodología de recogida de datos	planificación y diseño	fase 1	corto	recursos propios	JCCM, GDR SACAM y ayuntamientos, Oficina de Vivienda Rural de Confianza, Cooperativa de Vivienda Rural, técnicos municipales. Técnicos informáticos para la gestión de la plataforma.	SACAM
Definición de los criterios y formato para la recopilación de datos de vivienda: <u>Oficina de Vivienda Rural de Confianza</u> y <u>RVRRO: Acción 1. Cooperativa de Vivienda Rural: sub-acción 1.</u>						
Definición de los criterios y formato para la recopilación de datos de empleo.: soporte Ayuntamientos.						
Establecimiento de protocolos de actualización y validación de datos.						
Diseño de una base de datos o plataforma digital para la gestión interna de la oferta de vivienda y empleo.						
Desarrollo de la plataforma digital de uso interno - sinergias acción 1						
Definición de los requisitos fundamentales y de seguridad de la plataforma, garantizando el acceso exclusivo a técnicos municipales de los ayuntamientos de SACAM, técnicos del SEPECAM de Alcaraz y técnicos de la Oficina de Vivienda Rural.						
Desarrollo y validación de la plataforma para la gestión interna de la oferta de vivienda y empleo.						
Establecimiento de protocolos de acceso, actualización y protección de datos sensibles.				requiere financiación		
FORMACIÓN DE TÉCNICOS MUNICIPALES Y DEL SEPECAM DE ALCARAZ						
Gestión de la información	formación	fase 2	corto	requiere financiación	JCCM, GDR SACAM y ayuntamientos, Oficina de Vivienda Rural de Confianza, SEPECAM de Alcaraz.	SACAM
Elaboración de manuales y recursos de apoyo para la gestión de la información y la atención a los demandantes.						



	CARÁCTER	FASE	PLAZO	COSTE	AGENTES	ÁMBITO
Uso de la plataforma digital						
Organización de sesiones formativas para técnicos municipales y del SEPECAM de Alcaraz, así como para los técnicos de la Oficina de Vivienda Rural de Confianza, sobre el uso de la plataforma y los protocolos de atención personalizada.						
RECOPIACIÓN Y ACTUALIZACIÓN DE LA OFERTA DE VIVIENDA Y EMPLEO						
Viviendas disponibles (alquiler/ venta) y vacantes de empleo						
<u>VIVIENDA:</u> Solicitud y recopilación de la información por parte de la Oficina de Vivienda Rural de Confianza, en colaboración con la Cooperativa de Vivienda Rural y de agentes implicados.	ejecución	fase 3	medio/ corto	recursos propios + financiación	Oficina de Vivienda Rural de Confianza (OVRC), Cooperativa de Vivienda Rural (CVR). Ayuntamientos de SACAM y GDR, empresas locales. Otros agentes implicados, como empresas inmobiliarias.	SACAM
<u>EMPLEO:</u> Solicitud y recopilación de la información por parte de los ayuntamientos, en colaboración con el GDR, empresas demandantes y agentes implicados.						
Actualización periódica de la base de datos interna, garantizando la veracidad y confidencialidad de la información.						
GENERACIÓN DE SINERGIAS Y COLABORACIÓN CON AGENTES CLAVE						
Firma de acuerdos de colaboración con empresas inmobiliarias de la Comarca.	consolidación	fase 4	corto	recursos propios + financiación	Propietarios y OVRC, empresas inmobiliarias. Empresarios y ayuntamientos de SACAM, GDR.	SACAM
Organización de jornadas de encuentro entre propietarios y OVRC.						
Organización de jornadas de encuentro entre empresarios y ayuntamientos.						
Impulso de incentivos para la puesta en el mercado de viviendas vacías y para la contratación local. Acción 1: ley orgánica 1/2025 Y creación de un registro de viviendas rurales en riesgo de ocupación. Acción 4: Seguridad Rural Activa.						



	CARÁCTER	FASE	PLAZO	COSTE	AGENTES	ÁMBITO
ATENCIÓN PERSONALIZADA A DEMANDANTES DE VIVIENDA Y EMPLEO						
Recepción de solicitudes de personas interesadas en vivienda y/o empleo	ejecución	fase 5	medio/ corto	recursos propios + financiación	GDR SACAM, ayuntamientos y SEPECAM de Alcaraz.	SACAM
A través de los ayuntamientos, el GDR o del SEPECAM de Alcaraz.						
Asesoramiento individualizado						
Por parte de los técnicos del SEPECAM de Alcaraz, utilizando la plataforma interna para identificar oportunidades adecuadas.						
Acompañamiento					SEPECAM de Alcaraz.	
Acompañamiento en los trámites y seguimiento de cada caso.						
EVALUACIÓN DE LA DEMANDA Y REFUERZO DEL SERVICIO						
SEGUIMIENTO PERIÓDICO DE LA CARGA DE TRABAJO Y LA DEMANDA DE ATENCIÓN PERSONALIZADA	evaluación	fase 6	continuo	recursos propios + financiación	JCCM, GDR SACAM y ayuntamientos, OVRC, SEPECAM de Alcaraz.	SACAM
Demanda Moderada						
En unas fases iniciales, se espera una demanda moderada por parte de los posibles interesados en vivienda y empleo en SACAM, por lo que no se considera necesario aumentar el personal del SEPECAM.						
Incremento de la demanda						
Valoración de la necesidad de ampliar el personal del SEPECAM de Alcaraz si la demanda supera la capacidad actual.						
Ajuste de los recursos y mejora continua según la experiencia acumulada.						



BLOQUE V – MONITORIZACIÓN DEL IMPACTO

indicadores de seguimiento
nº de viviendas disponibles (venta/ alquiler) registradas y actualizadas en la plataforma comarcal
nº de ofertas de empleo activas recopiladas y difundidas
nº de ayuntamientos que colaboran de manera activa en la recopilación y actualización de datos
nº de usuarios que acceden y utilizan la información sobre vivienda y empleo
nº de nuevos pobladores asentados en la comarca gracias a la acción

IMPACTO ESPERADO

- TERRITORIAL: mejora de la coordinación comarcal de la gestión de vivienda y empleo.
- AMBIENTAL: aprovechamiento de viviendas existentes, evitando la construcción innecesaria y el abandono de inmuebles. Posible reducción de desplazamientos al facilitar el acceso a empleo cercano a la vivienda o viceversa.
- ECONÓMICO: Impulso al mercado inmobiliario local. Dinamización del mercado laboral y apoyo a la contratación en empresas locales.
- SOCIAL: facilitar el arraigo y la permanencia de la población actual. Dinamización de los núcleos rurales mediante la llegada de nuevos residentes.
- INMATERIAL: Generación de confianza en la capacidad de las entidades locales para responder a los retos de la despoblación.



BLOQUE I - DEFINICIÓN ESTRATÉGICA

ACCIÓN 19

Vida en el Bar

VINCULAR La acción **Vida en el Bar** tiene como misión reconocer y apoyar a los bares y servicios de restauración como servicios básicos en el medio rural, esenciales para la vida comunitaria, la cohesión social y la dinamización local.

Ante el cierre progresivo de estos establecimientos por falta de rentabilidad, se propone una línea de ayudas específicas que permita su sostenibilidad económica, especialmente durante los meses de menor actividad. La acción contempla también medidas complementarias como la promoción del bar como espacio multifuncional, la integración en redes comarcales de servicios básicos, y la sensibilización sobre su valor social y territorial. El objetivo es evitar su desaparición y reforzar su papel como punto de encuentro, atención y vida en los pueblos.

BLOQUE II - PARÁMETROS DE EJECUCIÓN

COSTE		PLAZO				PRIORIDAD				ÁMBITO	AGENTES
REQUIERE FINANCIACIÓN	RECURSOS PROPIOS	1-3	3-6	6-9	9-12					COMARCAL: SACAM REGIONAL: RETO DEMOGRÁFICO	GDR SACAM y ayuntamientos, JCCM, Diputación de Albacete, propietarios de bares y servicios de restauración, asociaciones vecinales y culturales.



BLOQUE III - BASE DIAGNÓSTICA

R1	R2	R3	R4	R5	R6	R7	R8	R9	R10	R11	R12	O1.1	O1.2	O1.3	O1.4	O1.5
R13	R14	R15	R16	R17	R18	R19	R20	R21	R22	R23	R24	O1.6	O2.1	O2.2	O2.3	O3.1
R25	R26	R27	R28	R29	R30	R31	R32	R33	R34	R35	R36	O3.2	O3.3	O4.1	O4.2	O4.3
R37	R38	R39	R40	R41	R42	R43	R44	R45	R46	R47	R48	O4.4	O4.5	O4.6	O4.7	O4.8

1	2	OE1	OE2
3	4	OE3	OE4
5	6	+C	+J
7	8	+V	+R
9	10	+Po	+Pa

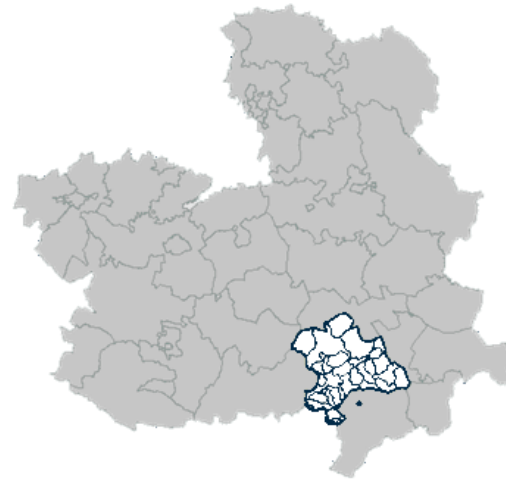
AGENDA URBANA
ESPAÑOLA


 Castilla-La Mancha

#TerritorialAgenda



UBICACIONES ESTRATÉGICAS



Se propone iniciar la sub-acción en fase piloto en la comarca de SACAM, con intención de extenderla regionalmente, en las comarcas rurales manchegas afectadas por la despoblación.





BLOQUE IV - DESPLIEGUE DE LA ACCIÓN

	CARÁCTER	FASE	PLAZO	COSTE	AGENTES	ÁMBITO
IDENTIFICACIÓN Y CARACTERIZACIÓN DE BARES RURALES EN RIESGO						
Solicitud a los ayuntamientos para identificar bares y servicios de restauración activos en sus municipios.	diagnóstico	fase 1	corto	recursos propios	GDR SACAM y ayuntamientos, bares y servicios de restauración y hostelería.	SACAM
Recogida de datos sobre su situación económica, estacionalidad, servicios ofrecidos y papel comunitario.						
Priorización de establecimientos en riesgo de cierre.						
DISEÑO DE LA LÍNEA DE AYUDAS ESPECÍFICAS						
Definición de criterios de elegibilidad y cuantía de las ayudas.	gobernanza	fase 2	corto	recursos propios	JCCM, GDRSACAM y ayuntamientos.	Regional CLM
Establecimiento de un procedimiento ágil de solicitud y justificación.						
Coordinación con otras líneas de apoyo existentes.						
PROMOCIÓN DEL BAR COMO ESPACIO MULTIFUNCIONAL						
Identificación de bares con potencial para ofrecer servicios complementarios	diagnóstico	fase 3	corto	requiere financiación	GDR SACAM y ayuntamientos, propietarios de bares y servicios de restauración y hostelería, asociaciones locales.	SACAM
Información turística, punto de encuentro vecinal, elaboración de comidas a domicilio para la tercera edad, actividades culturales, etc.						
Apoyo técnico para adaptar el espacio y ampliar su funcionalidad.	difusión					
Difusión de buenas prácticas y experiencias inspiradoras.						
Posibles sinergias con el proyecto "MultiServicio Rural" de la Cámara de Comercio e Industria de Teruel.						
INTEGRACIÓN EN REDES COMARCALES DE SERVICIOS BÁSICOS						
Inclusión del bar en mapas y directorios comarcales de servicios básicos.	difusión	fase 4	corto	requiere financiación	GDR SACAM y ayuntamientos, técnicos comarcales.	SACAM
Promoción del bar como punto de referencia en pueblos sin otros servicios activos.						



	CARÁCTER	FASE	PLAZO	COSTE	AGENTES	ÁMBITO
EVALUACIÓN Y MEJORA CONTINUA						
Seguimiento del impacto de las ayudas y medidas complementarias	evaluación y seguimiento	fase 5	medio/corto	requiere financiación	JCCM, GDR SACAM y ayuntamientos, propietarios bares y servicios de restauración y hostelería.	SACAM
Recogida de los testimonios y datos sobre la evolución de los bares apoyados.						
Ajuste de la estrategia y ampliación del modelo si procede.						

BLOQUE V – MONITORIZACIÓN DEL IMPACTO

indicadores de seguimiento
nº de bares y servicios de restauración rurales beneficiarios de la línea de ayudas
evolución del número de bares abiertos durante los periodos de menor actividad
nº de municipios participantes en la acción
nº de actividades multifuncionales realizadas en los bares (eventos, servicios adicionales, reuniones, etc.)

IMPACTO ESPERADO

- **TERRITORIAL:** mantenimiento y refuerzo de la presencia de bares como servicios básicos en todos los municipios de la Comarca. Dinamización de los núcleos rurales y prevención del cierre de establecimientos en zonas en riesgo de despoblación.
- **AMBIENTAL:** Aprovechamiento de infraestructuras sociales existentes, evitando el abandono y la degradación de locales.
- **ECONÓMICO:** sostenibilidad económica de los bares rurales, especialmente en temporada baja. Apoyo al empleo local y a la actividad de autónomos y pequeñas empresas de restauración. Dinamización de la economía local a través del consumo y la prestación de servicios complementarios.
- **SOCIAL:** refuerzo del papel del bar como punto de encuentro, atención y vida comunitaria. Fomento de la vida social local: reducción del aislamiento social, especialmente en colectivos vulnerables (personas mayores, población dispersa).
- **INMATERIAL:** reconocimiento social e institucional del valor de los bares rurales como elementos clave para la vida y la identidad local. Refuerzo de la imagen del medio rural como espacio vivo.





BLOQUE I - DEFINICIÓN ESTRATÉGICA



Bar de Guardia

SUB- ACCIÓN 30

VINCULAR

La sub-acción **Bar de Guardia** tiene como objetivo garantizar la **disponibilidad mínima** continua de un servicio de hostelería en la comarca de SACAM, especialmente en municipios donde el cierre temporal de bares genera **aislamiento social** y pérdida de actividad económica. El modelo distingue dos escenarios:

- Municipios grandes (cuentan con más de un bar): se establece un sistema rotativo para que siempre haya al menos un bar abierto o de guardia en el municipio.
- Municipios pequeños (con un bar o ninguno): se agrupan en bloques de tres municipios para asegurar que, como mínimo, uno de ellos disponga de un bar abierto o de guardia.

El funcionamiento se basa en el **acuerdo voluntario entre hosteleros**, coordinado a nivel comarcal; un calendario rotativo, que cubra periodos críticos (festivos, temporada baja, vacaciones); un sistema de **incentivos y ayudas** económicas; la difusión analógica mediante cartelería física, colocada en las puertas de los bares y en los ayuntamientos, siguiendo el modelo de las farmacias de guardia. El impacto que se pretende con esta sub-acción es, principalmente, evitar el aislamiento social en entornos rurales; pero también mantener la actividad económica y la **vida social** en los municipios, así como reforzar la percepción del bar como servicio esencial en la comunidad.



BLOQUE II - PARÁMETROS DE EJECUCIÓN

COSTE		PLAZO				PRIORIDAD				ÁMBITO		AGENTES	
REQUIERE FINANCIACIÓN	RECURSOS PROPIOS	1-3	3-6	6-9	9-12					COMARCAL: SACAM REGIONAL: RETO DEMOGRÁFICO		GDR SACAM y ayuntamientos, JCCM, propietarios de bares y servicios de restauración, asociaciones vecinales y culturales.	



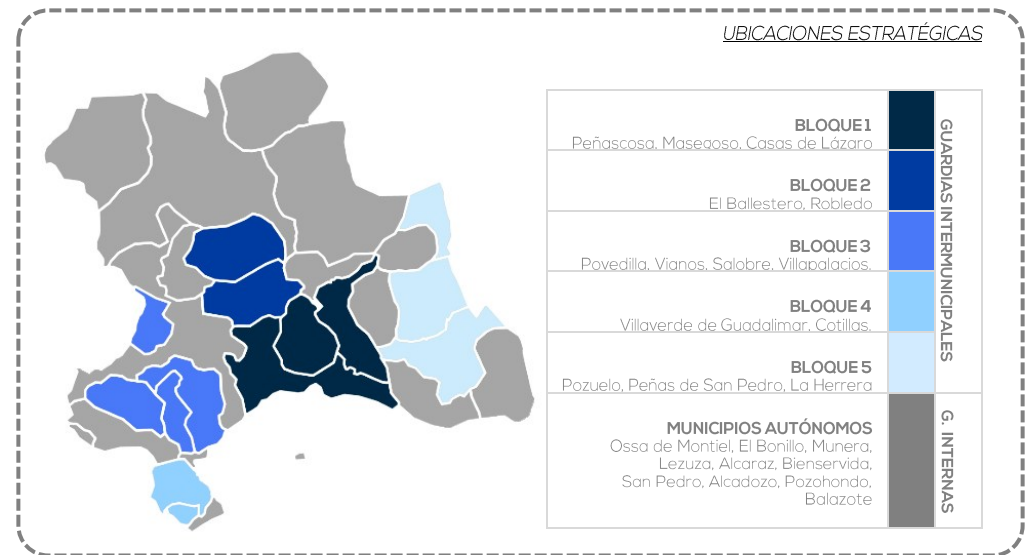
BLOQUE III - BASE DIAGNÓSTICA



AGENDA URBANA
ESPAÑOLA

Castilla-La Mancha

#TerritorialAgenda





BLOQUE IV - DESPLIEGUE DE LA ACCIÓN

	CARÁCTER	FASE	PLAZO	COSTE	AGENTES	ÁMBITO
DISEÑO Y PLANIFICACIÓN						
Identificación de municipios grandes (con más de un bar)	planificación	fase 1	corto	recursos propios	GDR SACAM y ayuntamientos, representantes hosteleros.	SACAM
Ossa de Montiel, El Bonillo, Munera, Lezuza, Alcaraz, Bienservida, San Pedro, Alcadozo, Pozohondo, Balazote.						
Agrupación de municipios pequeños en bloques de tres						
Viveros, Povedilla, El Balletero, Robledo, Vianos, Villapalacios, Salobre, Villaverde de Guadalimar, Cotillas, Peñascosa, Masegoso, Casas de Lázaro, Peñas de San Pedro, Pozuelo, La Herrera.						
Diseño del calendario						
Coordinación participativa para detectar periodos críticos y horarios de referencia.						
Definición de criterios para incentivos y ayudas						
Coordinación con la acción 19 .						
ADHESIÓN Y ACUERDOS						
Convocatoria de reuniones con hosteleros	participación y gobernanza	fase 2	corto	recursos propios	GDR SACAM y ayuntamientos, representantes hosteleros.	SACAM Municipios Piloto
Explicación del sistema.						
Firma de acuerdos voluntarios de participación.						
IMPLANTACIÓN PILOTO						
Puesta en marcha del calendario en municipios seleccionados	implantación	fase 3	corto	requiere financiación	JCCM, GDR SACAM y ayuntamientos, servicios hosteleros adheridos.	SACAM Municipios Piloto
Instalación de cartelería en bares y ayuntamientos de los municipios seleccionados y municipios con posible repercusión.						



	CARÁCTER	FASE	PLAZO	COSTE	AGENTES	ÁMBITO
Concesión de incentivos a bares de guardia.						
EVALUACIÓN Y AJUSTE						
Ajuste del calendario y del sistema de incentivos según los resultados obtenidos						
Evaluación de resultados mediante recogida de indicadores (bares adheridos, días cubiertos, satisfacción).	evaluación y mejora	fase 4	corto	requiere financiación	JCCM, GDR SACAM y ayuntamientos, servicios hosteleros adheridos.	SACAM
ESCALADO Y CONSOLIDACIÓN						
EXTENSIÓN DEL SISTEMA AL RESTO DE MUNICIPIOS DE LA COMARCA						
Revisión anual del calendario y ayudas.	propagación	fase 5	medio / corto	requiere financiación	JCCM, GDR SACAM y ayuntamientos, servicios hosteleros adheridos.	SACAM

BLOQUE V – MONITORIZACIÓN DEL IMPACTO

indicadores de seguimiento
nº de bares y servicios de restauración rurales adheridos al sistema de guardia por municipios y por bloque.
porcentaje de días cubiertos en el calendario de guardia (respecto al total de días críticos)
nº de municipios beneficiados (con al menos un bar abierto en periodos críticos)
nº de incentivos concedidos a bares participantes
nivel de satisfacción ciudadana
reducción de quejas o incidencias por falta de servicio de hostelería

IMPACTO ESPERADO

- TERRITORIAL: mejora de la cohesión territorial mediante la prestación coordinada de un servicio básico en toda la comarca.
- AMBIENTAL: impacto neutro o positivo (al evitar desplazamientos excesivamente largos).
- ECONÓMICO: incremento de la actividad económica en temporada baja y apoyo a la viabilidad de los bares rurales.
- SOCIAL: reducción del aislamiento social, fortalecimiento de la vida comunitaria y mantenimiento de espacios de encuentro.
- INMATERIAL: refuerzo del sentimiento de pertenencia, mejora de la percepción del bar como servicio esencial y aumento de la confianza en la cooperación entre negocios locales.





BLOQUE I - DEFINICIÓN ESTRATÉGICA

ACCIÓN 20

Mesa Cinegética

VINCULAR

La acción **Mesa Cinegética** tiene como objetivo reunir a cazadores especialistas, asociaciones cinegéticas y expertos técnicos en una estructura de participación comarcal que permita **analizar, debatir y proponer modificaciones** a la Ley de Caza de Castilla-La Mancha desde una perspectiva territorial y práctica.

Esta mesa técnica busca canalizar el conocimiento del sector cinegético, recoger propuestas de mejora normativa y garantizar que la legislación **refleje las realidades del medio rural**, la sostenibilidad ambiental y la viabilidad económica de la actividad.

La acción se plantea como un **espacio de diálogo** estructurado entre actores clave del territorio, con vocación de incidencia en los procesos legislativos reglamentarios.

BLOQUE II - PARÁMETROS DE EJECUCIÓN

COSTE		PLAZO				PRIORIDAD				ÁMBITO	AGENTES
REQUIERE FINANCIACIÓN	RECURSOS PROPIOS	1-3	3-6	6-9	9-12					COMARCAL: SACAM REGIONAL: RETO DEMOGRÁFICO	GDR SACAM y ayuntamientos, JCCM, asociaciones de cazadores, cazadores especialistas, técnicos forestales y medioambientales, Federación de caza de CLM, entidades agrarias.



BLOQUE III - BASE DIAGNÓSTICA



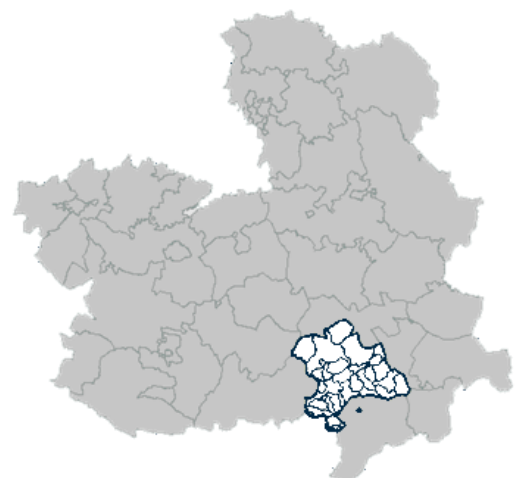
AGENDA URBANA
ESPAÑOLA


 Castilla-La Mancha

#TerritorialAgenda



UBICACIONES ESTRATÉGICAS



Proceso participativo en SACAM y réplica regional. Se propone que cada GDR impulse un proceso participativo propio, en lugar de uno conjunto para CLM, de manera que puedan hacerse mesas presenciales internas en cada Comarca.





BLOQUE IV - DESPLIEGUE DE LA ACCIÓN

	CARÁCTER	FASE	PLAZO	COSTE	AGENTES	ÁMBITO
CONSTITUCIÓN Y PLANIFICACIÓN						
Diseño de la Mesa Cinegética	planificación	fase 1	corto	recursos propios	GDR SACAM, asociaciones de cazadores, técnicos forestales y cinegéticos, UCLM y expertos de referencia nacional.	SACAM
Identificación de actores clave (cazadores especialistas y aficionados, asociaciones cinegéticas, técnicos municipales, agentes medioambientales, expertos).						
Convocatoria inicial para presentar objetivos y metodología.						
Creación interna del funcionamiento de la Mesa						
PUESTA EN MARCHA Y SESIONES DE TRABAJO						
Celebración de reuniones presenciales o mixtas	ejecución	fase 2	corto	recursos propios	GDR SACAM, asociaciones de cazadores, técnicos forestales y cinegéticos, UCLM y expertos de referencia nacional, representantes municipales, perfiles experimentados en elaboración y análisis normativo.	SACAM
Recopilación de propuestas y análisis técnico-jurídico.						
Elaboración de un documento base con propuestas consensuadas.						
VALIDACIÓN Y DIFUSIÓN						
Presentación del documento de propuestas a la Junta de Comunidades de Castilla - La Mancha	implantación	fase 3	medio/ corto	recursos propios	Mesa Cinegética SACAM, Administración autonómica. Posible incorporación de representantes de otras provincias de CLM.	SACAM
Revisión del documento por la JCCM.						
Posibles sesiones de trabajo colaborativo entre JCCM y la Mesa Cinegética						
Acercamiento de posturas y consensos.						
Validación documento definitivo						
Difusión del trabajo realizado en medios locales y redes.						



	CARÁCTER	FASE	PLAZO	COSTE	AGENTES	ÁMBITO
SEGUIMIENTO E INCIDENCIA						
Monitorización de la tramitación normativa	evaluación	fase 4	medio/ corto	recursos propios	Mesa Cinegética SACAM, Administración autonómica.	SACAM
Actualización periódica de propuestas según cambios legislativos o necesidades detectadas.						

BLOQUE V – MONITORIZACIÓN DEL IMPACTO

indicadores de seguimiento
número de reuniones celebradas de la Mesa Cinegética Comarcal
número y diversidad de participantes (cazadores, asociaciones, expertos técnicos, entidades locales)
número de propuestas normativas o recomendaciones elaboradas y presentadas
número de interacciones o comunicaciones con organismos responsables de la Ley de Caza de CLM
grado de participación de los miembros

IMPACTO ESPERADO

- **TERRITORIAL:** refuerzo de la gobernanza territorial en materia cinegética, adaptando la normativa a las realidades locales. Mejora de la coordinación entre actores clave del territorio y administraciones públicas.
- **AMBIENTAL:** promoción de prácticas cinegéticas sostenibles y compatibles con la conservación de la biodiversidad (GeCiSo).
- **ECONÓMICO:** contribución a la viabilidad económica de la actividad cinegética y de los servicios asociados (turismo, hostelería, gestión de cotos).
- **SOCIAL:** Incremento de la participación social en los procesos normativos y de gestión cinegética. Generación de consensos y reducción de conflictos en torno a la caza y su regulación.
- **INMATERIAL:** visibilización de la actividad cinegética como elemento estratégico de la gestión del territorio rural.





BLOQUE I - DEFINICIÓN ESTRATÉGICA

ACCIÓN 21

Liga Comarcal

VINCULAR La acción **Liga Comarcal** tiene como objetivo fomentar la creación de **agrupaciones deportivas** entre municipios de la comarca de SACAM, superando las limitaciones que enfrentan los equipos locales por **falta de jugadores o recursos**.

Se propone establecer una **estructura comarcal** que permita la formación de equipos multimunicipales, la organización de competiciones deportivas conjuntas y el apoyo técnico y logístico para su funcionamiento.

Esta acción busca **dinamizar la vida juvenil y comunitaria, fortalecer el tejido social rural** y garantizar el acceso al deporte, especialmente en municipios con baja densidad de población. Además, se promoverá la colaboración entre ayuntamientos, asociaciones deportivas y centros educativos para asegurar la continuidad y sostenibilidad de las agrupaciones.

→ ACCIÓN EXISTENTE

BLOQUE II - PARÁMETROS DE EJECUCIÓN

COSTE		PLAZO				PRIORIDAD				ÁMBITO	AGENTES
REQUIERE FINANCIACIÓN	RECURSOS PROPIOS	1-3	3-6	6-9	9-12					COMARCAL: SACAM	GDR SACAM y ayuntamientos, JCCM, Diputación Provincial de Albacete, asociaciones deportivas locales, centros educativos, técnicos deportivos y de dinamización juvenil, voluntariado local.



BLOQUE III - BASE DIAGNÓSTICA

R1	R2	R3	R4	R5	R6	R7	R8	R9	R10	R11	R12	O1.1	O1.2	O1.3	O1.4	O1.5
R13	R14	R15	R16	R17	R18	R19	R20	R21	R22	R23	R24	O1.6	O2.1	O2.2	O2.3	O3.1
R25	R26	R27	R28	R29	R30	R31	R32	R33	R34	R35	R36	O3.2	O3.3	O4.1	O4.2	O4.3
R37	R38	R39	R40	R41	R42	R43	R44	R45	R46	R47	R48	O4.4	O4.5	O4.6	O4.7	O4.8

1	2	OE1	OE2
3	4	OE3	OE4
5	6	+C	+J
7	8	+V	+R
9	10	+Po	+Pa


AGENDA URBANA
ESPAÑOLA


 Castilla-La Mancha

#TerritorialAgenda



UBICACIONES ESTRATÉGICAS



Invitación a participar a todas las asociaciones deportivas de SACAM.





BLOQUE IV - DESPLIEGUE DE LA ACCIÓN

	CARÁCTER	FASE	PLAZO	COSTE	AGENTES	ÁMBITO
DIAGNÓSTICO Y PLANIFICACIÓN						
Identificación de municipios participantes y disciplinas deportivas con mayor demanda.	planificación	fase 1	corto	recursos propios	GDR SACAM y ayuntamientos, asociaciones deportivas, centros educativos.	SACAM
Análisis de recursos disponibles (instalaciones, monitores, transporte).						
Incorporación de equipos existentes y asociaciones deportivas.						
Diseño del reglamento de la Liga Comarcal y estructura de competición.						
ADHESIÓN Y CONSTITUCIÓN DE EQUIPOS						
Campaña de información y captación de participantes,	coordinación interna	fase 2	corto	recursos propios + posible financiación	GDR SACAM y ayuntamientos, asociaciones deportivas, centros educativos.	SACAM
Creación de equipos multimunicipales por disciplina.						
Firma de acuerdos de colaboración entre ayuntamientos para uso compartido de instalaciones.						
ORGANIZACIÓN Y DESARROLLO DE LA LIGA						
Coordinación logística	implantación	fase 3	corto	requiere financiación	GDR SACAM y ayuntamientos, asociaciones deportivas, centros educativos. Monitores deportivos, federaciones deportivas.	SACAM
Elaboración del calendario de competiciones						
Inicio de la competición						
Eventos inaugurales y jornadas periódicas.						



	CARÁCTER	FASE	PLAZO	COSTE	AGENTES	ÁMBITO
EVALUACIÓN Y CONSOLIDACIÓN						
Impacto social y sostenibilidad económica	evaluación y consolidación	fase 4	medio/corto	recursos propios	GDR SACAM y ayuntamientos, asociaciones deportivas, patrocinadores.	SACAM
Evaluación.						
Ajuste, si fuera necesario, para futuras ediciones.						
Creación de un plan de continuidad con apoyo institucional y patrocinio privado (empresas de SACAM).						

BLOQUE V – MONITORIZACIÓN DEL IMPACTO

indicadores de seguimiento
número de equipos deportivos multimunicipales constituidos
número de municipios participantes en la liga comarcal
número de competiciones y encuentros deportivos organizados
números de deportistas inscritos y participantes en las actividades

IMPACTO ESPERADO

- TERRITORIAL: dinamización de espacios deportivos y sociales en localidades con baja densidad de población. Refuerzo de la cohesión comarcal mediante la colaboración entre municipios.
- AMBIENTAL: aprovechamiento de infraestructuras deportivas existentes, evitando nuevas construcciones. Promoción de hábitos de vida saludable en el entorno rural.
- ECONÓMICO: optimización de recursos deportivos y logísticos mediante la gestión compartida.
- SOCIAL: fomento de la vida comunitaria y juvenil a través del deporte. Reducción del aislamiento social y mejora de la integración entre habitantes de distintos municipios.
- INMATERIAL: promoción de valores como el trabajo en equipo, la convivencia y la igualdad de oportunidades, que contribuyen a reforzar la Identidad Comarcal: sentido de pertenencia y orgullo.





BLOQUE I - DEFINICIÓN ESTRATÉGICA

ACCIÓN 22

SACAM Cajero Cercano

VINCULAR La acción **SACAM Cajero Cercano** propone garantizar el acceso al dinero en efectivo en los municipios rurales de la comarca de SACAM, mediante la instalación de **cajeros automáticos** en edificios públicos infrutilizados como bibliotecas, centros sociales o casas consistoriales.

Ante la desaparición progresiva de cajeros en zonas rurales, esta acción propone una línea de subvención comarcal o regional que permita a los ayuntamientos acondicionar espacios y contratar el servicio de instalación y mantenimiento de cajeros compatibles con múltiples entidades bancarias.

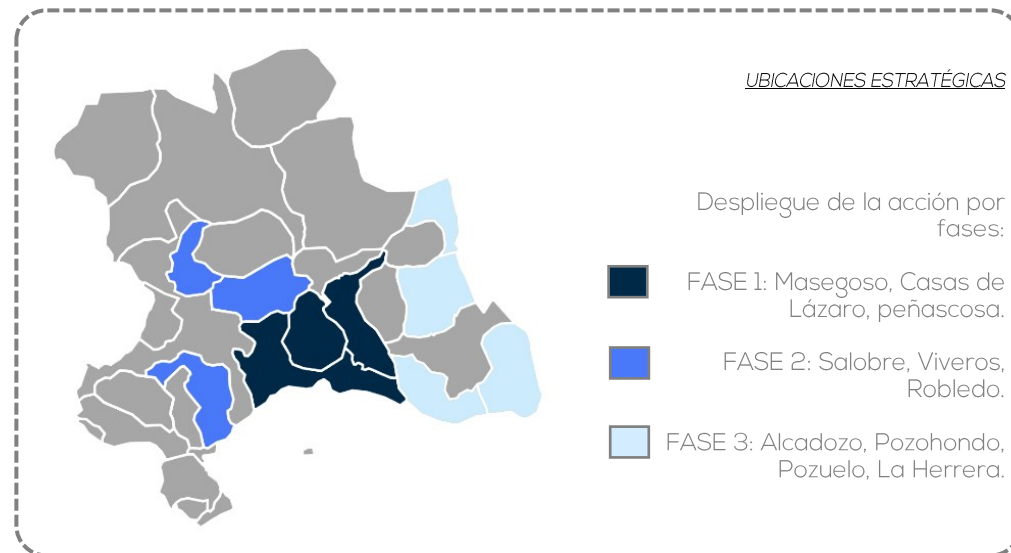
La medida busca reducir los desplazamientos innecesarios, especialmente entre personas mayores, y mejorar la autonomía financiera de los habitantes rurales, reconociendo el acceso al dinero en efectivo como un servicio fundamental.

BLOQUE II - PARÁMETROS DE EJECUCIÓN

COSTE		PLAZO				PRIORIDAD				ÁMBITO	AGENTES
REQUIERE FINANCIACIÓN	RECURSOS PROPIOS	1-3	3-6	6-9	9-12					COMARCAL: SACAM REGIONAL: RETO DEMOGRÁFICO	GDR SACAM y ayuntamientos, JCCM, Diputación Provincial de Albacete, entidades bancarias y redes de cajeros, empresas proveedoras de cajeros automáticos, asociaciones de mayores y/o colectivos vulnerables.



BLOQUE III - BASE DIAGNÓSTICA



BLOQUE IV - DESPLIEGUE DE LA ACCIÓN

	CARÁCTER	FASE	PLAZO	COSTE	AGENTES	ÁMBITO
DIAGNÓSTICO Y DISEÑO DEL PROGRAMA						
Mapa de necesidad de efectivo por municipio	diagnóstico		corto	recursos propios	GDR SACAM y ayuntamientos, asociaciones de mayores, comercio local. Técnicos especializados.	SACAM
Población mayor de 65.						
Distancia al cajero más cercano.						
Frecuencia de desplazamientos.						
Comercios que operan en efectivo.						
Inventario de edificios públicos infrautilizados aptos	planificación		corto	recursos propios	GDR SACAM, ayuntamientos y servicios técnicos.	
Bibliotecas, centros sociales, casas consistoriales.						
Prechequeo de accesibilidad, seguridad, electricidad y conectividad.						
Modelo operativo y de financiación	gobernanza	fase 1	corto	requiere financiación	GDR SACAM y ayuntamientos, JCCM, Diputación de Albacete.	
Definición de la línea de subvención (bases, intensidades de ayuda, elegibilidad).						
Modelo de costes (adecuación del local, instalación, mantenimiento, reposición de efectivo, seguros).						
Esquema de contratación centralizada o por municipio.						
Criterios de priorización y calendario	estrategia		corto	recursos propios	GDR SACAM, ayuntamientos.	
Municipios Piloto.						
Segunda Oleada.						
Despliegue completo.						



	CARÁCTER	FASE	PLAZO	COSTE	AGENTES	ÁMBITO
CONCERTACIÓN INSTITUCIONAL Y CONTRATACIÓN						
Convenios marco con ayuntamientos						
Cesión/ uso del espacio, obligaciones de apertura/ seguridad, suministro eléctrico, limpieza.			corto	recursos propios	GDR SACAM y ayuntamientos, secretarías e intervención municipal. JCCM.	
Pliegos tipo y licitación/ adhesión para proveedores de cajeros multientidad y gestión de efectivo						
Instalación, mantenimiento 24/7, monitorización, consumibles, recuento y reposición con empresa de transporte de fondos.	gobernanza y acuerdos	fase 2	corto	requiere financiación	GDR SACAM y ayuntamientos, proveedores ATM, empresas de transporte de fondos, aseguradoras.	SACAM
Requisitos de seguridad, accesibilidad y seguros.						
Acuerdos con operadores de telecomunicaciones						
Línea dedicada/ 4G-5G/ FTTH.			corto	requiere financiación	Operadores, GDR SACAM y ayuntamientos, proveedor ATM.	
Verificación de redundancia (router backup, SAI).						
ADECUACIÓN DE ESPACIOS						
Obras ligeras y acondicionamiento						
Anclaje y zócalo antivandálico, paso y anchura accesible, iluminación, señalética, ventilación; marquesina/ empotrado (en exteriores), control de horarios (en interiores).			corto	requiere financiación	GDR SACAM y ayuntamientos, dirección facultativa.	
Seguridad física y operativa						
Preinstalación de CCTV conforme a normativa de protección de datos, sensores anti-intrusión, cerraduras reforzadas, persianas/ bolardo si procede.	ejecución	fase 3	corto	requiere financiación	GDR SACAM y ayuntamientos, proveedor de seguridad homologado, Guardia Civil (coordinación preventiva).	SACAM
Accesibilidad universal						
Altura de interacción, pavimento podo táctil si procede, cartelería de alto contraste, timbre de asistencia y acceso sin barreras.			corto	requiere financiación	GDR SACAM y ayuntamientos, técnicos de accesibilidad.	



	CARÁCTER	FASE	PLAZO	COSTE	AGENTES	ÁMBITO
INSTALACIÓN, ALTA Y PUESTA EN SERVICIO						
Instalación del cajero y configuración	implantación	fase 4	corto	requiere financiación	Proveedor ATM, operador telco, GDR SACAM y ayuntamientos piloto.	SACAM
Conectividad, monitorización remota, test de dispensación y depósitos.						
Contratos de servicio y seguros						
Mantenimiento preventivo/ correctivo, SLA, reposición de efectivo, responsabilidad civil y daños.						
Plan de comunicación local						
Cartelería en ayuntamientos, centros de salud, farmacias; puntos alternativos de efectivo durante incidencias; teléfonos de asistencia.						
Piloto controlado						
Selección de 2-3 municipios priorizados por necesidad.						
Protocolo de apertura 24/7 si es en exterior o en horario ampliado si es en interior.	corto/medio	requiere financiación	GDR SACAM, ayuntamientos piloto, proveedor ATM.			
OPERACIÓN Y MEJORA CONTINUA						
Monitorización y mantenimiento	escalado	fase 5	corto	requiere financiación	Proveedor ATM, GDR SACAM y ayuntamientos. JCCM.	SACAM
KPIs: disponibilidad >97-99%, tiempos de resolución de averías, roturas de stock de efectivo, incidencias de seguridad.						
Optimización de rutas de reposición						
Según estacionalidad 8fiestas, cobro de pensiones, campañas agrícolas/ turísticas).						
Extensión por oleadas al resto de municipios tras evaluación del piloto.	corto/medio	requiere financiación	Proveedor ATM, GDR SACAM y ayuntamientos. JCCM.			



	CARÁCTER	FASE	PLAZO	COSTE	AGENTES	ÁMBITO
CONSOLIDACIÓN Y ESCALADO TERRITORIAL						
Marco estable de subvenciones	consolidación	fase 6	corto	requiere financiación	GDR SACAM, JCCM/ diputación, intervención.	SACAM
Línea anual o plurianual, posible cofinanciación regional/ provincial, cláusulas de permanencia mínima del servicio.						
Acuerdos con comercios para "cashback" y corresponsalía				recursos propios		
Complemento al cajero en núcleos muy pequeños o pedanías.						
Revisión normativa y de seguros				recursos propios	GDR SACAM y ayuntamientos, asesoría jurídica, proveedor de ATM.	
Actualización de requisitos de seguridad, videovigilancia, protección de datos, accesibilidad.						



BLOQUE V – MONITORIZACIÓN DEL IMPACTO

indicadores de seguimiento
número de cajeros automáticos instalados en municipios rurales
número de municipios beneficiados (directa e indirectamente)
frecuencia de uso mensual de los cajeros instalados
número de edificios públicos reutilizados para la instalación de cajeros
tiempo medio de desplazamiento evitado por los usuarios (estimado)
número de entidades bancarias integradas en los cajeros instalados
grado de satisfacción de la ciudadanía, especialmente personas mayores y colectivos vulnerables
IVAE, el índice de vulnerabilidad en el acceso al efectivo

IMPACTO ESPERADO

- TERRITORIAL: mejora del acceso a servicios financieros básicos en todos los municipios de la comarca. Reutilización de espacios públicos infrautilizados, reforzando su valor comunitario.
- AMBIENTAL: reducción de los desplazamientos y optimización de las rutas.
- ECONÓMICO: reducción de los costes indirectos asociados a los desplazamientos para acceder a efectivo. Apoyo al comercio local y estímulo a la actividad económica.
- SOCIAL: incremento de la autonomía financiera de la población rural; reducción del aislamiento y mejora de la calidad de vida en municipios con baja densidad. Refuerzo del papel de los ayuntamientos como garantes de servicios esenciales.
- INMATERIAL: reducción de la dependencia de núcleos urbanos para gestiones básicas.



AGENDA DE DESARROLLO URBANO Y RURAL

ANEXO XIV
PARTICIPACIÓN CIUDADANA
EN EL PLAN DE ACCIÓN



SIERRA DE ALCARAZ Y CAMPO DE MONTIEL

adur



LEADER
Desarrollo liderado por
las comunidades locales



Cofinanciado por
la Unión Europea



AGENDA DE DESARROLLO URBANO Y RURAL CASTILLA-LA MANCHA





3.4.- ANEXO XIV: PARTICIPACIÓN CIUDADANA EN EL PLAN DE ACCIÓN

PLAN DE VIVIENDA RURAL

Aportaciones de Expertos y Especialistas

ENCUESTA CIUDADANA EN PAPEL:

Se menciona en varios apartados de la encuesta la necesidad de aumentar el número de viviendas disponibles y asequibles.

FORO DE EXPERTOS:

Necesidad de coordinar vivienda y empleo.

Necesidad de generar una bolsa de vivienda rural.

Importancia de las actuaciones rehabilitadoras del parque de vivienda. Es necesario lograr subvenciones.

Ejemplos de éxito de oficinas de rehabilitación de apoyo técnico.

Necesidad de fomentar la colaboración público-privada. El inversor privado: recibe un retorno económico y el inversor público: obtiene como retorno el impacto social y territorial.

CIUDADANOS ESPECIALISTAS: MESAS SECTORIALES

Faltan viviendas.

Faltan ayudas a la rehabilitación y falta de asesoramiento técnico enfocado al mismo fin.

Rehabilitación de edificios abandonados sin uso: convertirlos en viviendas.

Mercado de la vivienda: faltan viviendas disponibles para la compra y el alquiler. Ejemplo concreto: los funcionarios de Alcaraz no tienen dónde vivir: esto es una oportunidad perdida de fijar población con un puesto de trabajo estable.

Fomentar las viviendas VPO.

Se sugiere la creación de un banco de viviendas en alquiler/venta en SACAM. Se resalta que debe coordinarse con las oportunidades laborales.



Servicio técnico que dé soporte a SACAM.

Se sugiere reducir los impuestos, para fomentar la compra de primera vivienda en zonas rurales: primera vivienda en una zona en despoblación libre de impuestos.

Facilitar el acceso a la vivienda para profesionales fundamentales de la Comarca: médicos, farmacéuticos, maestros, etc.

CIUDADANOS ESPECIALISTAS: PLENARIOS

Necesidad de ayudas a la rehabilitación del parque edificatorio.

Permitir la rehabilitación de servicios existentes.

Reactivar un parque público de vivienda y suelo.

COOPERATIVA DE VIVIENDA RURAL

Aportaciones de Expertos y Especialistas

ENCUESTA CIUDADANA EN PAPEL:

Se menciona en varios apartados de la encuesta la necesidad de aumentar el número de viviendas disponibles y asequibles.

FORO DE EXPERTOS:

Necesidad de coordinar vivienda y empleo.

Necesidad de generar una bolsa de vivienda rural.

Importancia de las actuaciones rehabilitadoras del parque de vivienda. Es necesario lograr subvenciones.

Ejemplos de éxito de oficinas de rehabilitación de apoyo técnico.

Necesidad de fomentar la colaboración público-privada. El inversor privado: recibe un retorno económico y el inversor privado: obtiene como retorno el impacto social y territorial.

CIUDADANOS ESPECIALISTAS: MESAS SECTORIALES



Faltan viviendas.

Faltan ayudas a la rehabilitación y falta de asesoramiento técnico enfocado al mismo fin.

Rehabilitación de edificios abandonados sin uso: convertirlos en viviendas.

Mercado de la vivienda: faltan viviendas disponibles para la compra y el alquiler. Ejemplo concreto: los funcionarios de Alcaraz no tienen dónde vivir: esto es una oportunidad perdida de fijar población con un puesto de trabajo estable.

Fomentar las viviendas VPO.

Se sugiere la creación de un banco de viviendas en alquiler/venta en SACAM. Se resalta que debe coordinarse con las oportunidades laborales.

Servicio técnico que dé soporte a SACAM.

Se sugiere reducir los impuestos, para fomentar la compra de primera vivienda en zonas rurales: primera vivienda en una zona en despoblación libre de impuestos.

Facilitar el acceso a la vivienda para profesionales fundamentales de la Comarca: médicos, farmacéuticos, maestros, etc.

CIUDADANOS ESPECIALISTAS: PLENARIOS

Necesidad de ayudas a la rehabilitación del parque edificatorio.

Permitir la rehabilitación de servicios existentes.

Reactivar un parque público de vivienda y suelo.



RED SACAM

Aportaciones de Expertos y Especialistas

ENCUESTA CIUDADANA EN PAPEL:

Se menciona en varios apartados de la encuesta la necesidad de ocio y de trabajar la identidad comarcal.

FORO DE EXPERTOS:

Necesidad de valorar lo rural por parte de los propios habitantes de la comarca.

Ensalzar valores y tradiciones, rasgos diferenciales de la Comarca.

Poner el valor el ocio rural: turismo de naturaleza, de aventura, senderismo, etc.

Importancia del Patrimonio artístico, arquitectónico y rural en la creación de un imaginario colectivo y de una identidad.

Creación de una red de patrimonio comarcal.

Importancia de conseguir ayudas para la rehabilitación y el mantenimiento de estos elementos.

Fomentar un turismo de interior, que favorezca que los municipios se conozcan entre sí.

Apoyar la red de rutas y caminos con estos elementos rurales olvidados: chozos, cucos, palomares, indianos, ...

Colaboración de la Universidad con el mundo rural: puede generar un valor recíproco.

Técnicas constructivas tradicionales como parte de un Patrimonio Inmaterial.

Rutas temáticas, por ejemplo, enfocadas a lugares mencionados en El Quijote.

Vía Verde: ampliar el recorrido conectándola con la Vía del Segura. Mejorar los servicios que ofrece para completar la experiencia turística.

CIUDADANOS ESPECIALISTAS: MESAS SECTORIALES

Resaltan la poca implicación de la ciudadanía en las actividades y la urgencia de fomentarla.

Se habla también de arraigar a los jóvenes y de reactivar el tejido social.



Consideran muy necesario trabajar el Ocio rural, potenciarlo y dar opciones.

Regular el turismo para que sea de calidad.

Ven en el Patrimonio y su rehabilitación una oportunidad para reactivar el turismo.

Falta de recursos económicos.

Poca coordinación interadministrativa.

Fomentar el turismo de naturaleza: el Patrimonio natural también es una oportunidad económica.

La imagen del medio rural está muy deteriorada, hay que trabajarla desde dentro y reforzarla.

Los caminos y senderos públicos necesitan arreglarse y mantenerse.

Concienciar a los vecinos del valor de la Comarca.

Fomentar el turismo de interior para "generar Comarca".

Existen inventarios de caminos y senderos en la mayoría de municipios de la Comarca, pero nadie los conoce y tampoco se usan. Además, esos caminos no están señalizados lo que dificulta aún más esto.

La restauración y hostelería son un pilar fundamental para el turismo, pero ahora mismo no son económicamente rentables, es necesario reactivarlos.

CIUDADANOS ESPECIALISTAS: PLENARIOS

Se sugiere un proyecto para el Plan de Acción que combine Patrimonio Olvidado con una red de caminos y senderos que atraviesen la Comarca y cosas los municipios entre sí.

Coordinar las asociaciones deportivas de los diferentes municipios y organizar actividades conjuntas.

Organizar viajes Comarcales para conocer los municipios que forman SACAM.

Organizar actividades escolares: para que los niños y jóvenes disfruten su Comarca en un entorno formativo y de aprendizaje: plantas de la zona, suelos, hábitats, biodiversidad,

Fomentar la participación ciudadana.



TALLERES DE REHABILITACIÓN

Aportaciones de Expertos y Especialistas

ENCUESTA CIUDADANA EN PAPEL:

Se menciona en varios apartados de la encuesta la necesidad de ocio y de trabajar la identidad comarcal.

FORO DE EXPERTOS:

Necesidad de valorar lo rural por parte de los propios habitantes de la comarca.

Ensalzar valores y tradiciones, rasgos diferenciales de la Comarca.

Poner el valor el ocio rural: turismo de naturaleza, de aventura, senderismo, etc.

Importancia del Patrimonio artístico, arquitectónico y rural en la creación de un imaginario colectivo y de una identidad.

Creación de una red de patrimonio comarcal.

Importancia de conseguir ayudas para la rehabilitación y el mantenimiento de estos elementos.

Fomentar un turismo de interior, que favorezca que los municipios se conozcan entre sí.

Apoyar la red de rutas y caminos con estos elementos rurales olvidados: chozos, cucos, palomares, indianos, ...

Colaboración de la Universidad con el mundo rural: puede generar un valor recíproco.

Técnicas constructivas tradicionales como parte de un Patrimonio Inmaterial.

Rutas temáticas, por ejemplo, enfocadas a lugares mencionados en El Quijote.

Vía Verde: ampliar el recorrido conectándola con la Vía del Segura. Mejorar los servicios que ofrece para completar la experiencia turística.

CIUDADANOS ESPECIALISTAS: MESAS SECTORIALES

Resaltan la poca implicación de la ciudadanía en las actividades y la urgencia de fomentarla.

Se habla también de arraigar a los jóvenes y de reactivar el tejido social.



Consideran muy necesario trabajar el Ocio rural, potenciarlo y dar opciones.

Regular el turismo para que sea de calidad.

Ven en el Patrimonio y su rehabilitación una oportunidad para reactivar el turismo.

Falta de recursos económicos.

Poca coordinación interadministrativa.

Fomentar el turismo de naturaleza: el Patrimonio natural también es una oportunidad económica.

La imagen del medio rural está muy deteriorada, hay que trabajarla desde dentro y reforzarla.

Los caminos y senderos públicos necesitan arreglarse y mantenerse.

Concienciar a los vecinos del valor de la Comarca.

Fomentar el turismo de interior para "generar Comarca".

Existen inventarios de caminos y senderos en la mayoría de municipios de la Comarca, pero nadie los conoce y tampoco se usan. Además, esos caminos no están señalizados lo que dificulta aún más esto.

La restauración y hostelería son un pilar fundamental para el turismo, pero ahora mismo no son económicamente rentables, es necesario reactivarlos.

CIUDADANOS ESPECIALISTAS: PLENARIOS

Se sugiere un proyecto para el Plan de Acción que combine Patrimonio Olvidado con una red de caminos y senderos que atraviesen la Comarca y cosas los municipios entre sí.

Coordinar las asociaciones deportivas de los diferentes municipios y organizar actividades conjuntas.

Organizar viajes Comarcales para conocer los municipios que forman SACAM.

Organizar actividades escolares: para que los niños y jóvenes disfruten su Comarca en un entorno formativo y de aprendizaje: plantas de la zona, suelos, hábitats, biodiversidad,

Fomentar la participación ciudadana.



VÍA VERDE PLUS

Aportaciones de Expertos y Especialistas

ENCUESTA CIUDADANA EN PAPEL:

Se menciona en varios apartados de la encuesta la necesidad de ocio y de trabajar la identidad comarcal.

FORO DE EXPERTOS:

Necesidad de valorar lo rural por parte de los propios habitantes de la comarca.

Ensalzar valores y tradiciones, rasgos diferenciales de la Comarca.

Poner el valor el ocio rural: turismo de naturaleza, de aventura, senderismo, etc.

Importancia del Patrimonio artístico, arquitectónico y rural en la creación de un imaginario colectivo y de una identidad.

Creación de una red de patrimonio comarcal.

Importancia de conseguir ayudas para la rehabilitación y el mantenimiento de estos elementos.

Fomentar un turismo de interior, que favorezca que los municipios se conozcan entre sí.

Apoyar la red de rutas y caminos con estos elementos rurales olvidados: chozos, cucos, palomares, indianos, ...

Colaboración de la Universidad con el mundo rural: puede generar un valor recíproco.

Técnicas constructivas tradicionales como parte de un Patrimonio Inmaterial.

Rutas temáticas, por ejemplo, enfocadas a lugares mencionados en El Quijote.

Vía Verde: ampliar el recorrido conectándola con la Vía del Segura. Mejorar los servicios que ofrece para completar la experiencia turística.

CIUDADANOS ESPECIALISTAS: MESAS SECTORIALES

Resaltan la poca implicación de la ciudadanía en las actividades y la urgencia de fomentarla.

Se habla también de arraigar a los jóvenes y de reactivar el tejido social.



Consideran muy necesario trabajar el Ocio rural, potenciarlo y dar opciones.

Regular el turismo para que sea de calidad.

Ven en el Patrimonio y su rehabilitación una oportunidad para reactivar el turismo.

Falta de recursos económicos.

Poca coordinación interadministrativa.

Fomentar el turismo de naturaleza: el Patrimonio natural también es una oportunidad económica.

La imagen del medio rural está muy deteriorada, hay que trabajarla desde dentro y reforzarla.

Los caminos y senderos públicos necesitan arreglarse y mantenerse.

Concienciar a los vecinos del valor de la Comarca.

Fomentar el turismo de interior para "generar Comarca".

Existen inventarios de caminos y senderos en la mayoría de municipios de la Comarca, pero nadie los conoce y tampoco se usan. Además, esos caminos no están señalizados lo que dificulta aún más esto.

La restauración y hostelería son un pilar fundamental para el turismo, pero ahora mismo no son económicamente rentables, es necesario reactivarlos.

CIUDADANOS ESPECIALISTAS: PLENARIOS

Se sugiere un proyecto para el Plan de Acción que combine Patrimonio Olvidado con una red de caminos y senderos que atraviesen la Comarca y cosas los municipios entre sí.

Coordinar las asociaciones deportivas de los diferentes municipios y organizar actividades conjuntas.

Organizar viajes Comarcales para conocer los municipios que forman SACAM.

Organizar actividades escolares: para que los niños y jóvenes disfruten su Comarca en un entorno formativo y de aprendizaje: plantas de la zona, suelos, hábitats, biodiversidad,



Fomentar la participación ciudadana.

CALENDARIO VIVO

Aportaciones de Expertos y Especialistas

ENCUESTA CIUDADANA EN PAPEL:

Se menciona en varios apartados de la encuesta la necesidad de ocio y de trabajar la identidad comarcal.

FORO DE EXPERTOS:

Necesidad de valorar lo rural por parte de los propios habitantes de la comarca.

Ensalzar valores y tradiciones, rasgos diferenciales de la Comarca.

Poner el valor el ocio rural.

Importancia de la cultura y las tradiciones en la creación de una identidad comarcal.

Fomentar un turismo de interior, que favorezca que los municipios se conozcan entre sí.

CIUDADANOS ESPECIALISTAS: MESAS SECTORIALES

Resaltan la poca implicación de la ciudadanía en las actividades y la urgencia de fomentarla.

Se habla también de arraigar a los jóvenes y de reactivar el tejido social.

Consideran muy necesario trabajar el Ocio rural, potenciarlo y dar opciones.

Regular el turismo para que sea de calidad.

Falta de recursos económicos.

Poca coordinación interadministrativa.

La imagen del medio rural está muy deteriorada, hay que trabajarla desde dentro y reforzarla.



Concienciar a los vecinos del valor de la Comarca.

Fomentar el turismo de interior para "generar Comarca".

La restauración y hostelería son un pilar fundamental para el turismo, pero ahora mismo no son económicamente rentables, es necesario reactivarlos.

CIUDADANOS ESPECIALISTAS: PLENARIOS

Se sugiere coordinar las actividades que suceden en el resto de municipios de SACAM.

Proponer actividades o ciclos de actividades temáticas que vayan sucediendo en diferentes municipios de la comarca. Por ejemplo: calendario de eventos taurinos, calendario de eventos religiosos, calendario de eventos deportivos, etc.

Organizar actividades escolares: para que los niños y jóvenes disfruten su Comarca en un entorno formativo y de aprendizaje: plantas de la zona, suelos, hábitats, biodiversidad,

Fomentar la participación ciudadana.

REFUERZO INTEGRAL DE LA ATENCIÓN SANITARIA

Aportaciones de Expertos y Especialistas

ENCUESTA CIUDADANA EN PAPEL:

La alta dependencia de la capital hace imprescindible mejorar la conexión y ampliar la oferta de transporte a la misma.

Reiteradamente se cometa lo fundamental que es mejorar la asistencia médica.

FORO DE EXPERTOS:

Necesidad de mejorar la atención a personas mayores.

Se considera la A-32 una infraestructura que mejorará significativamente la calidad de los servicios básicos, especialmente el sanitario, al mejorar la vertebración territorial y disminuir los tiempos de desplazamiento.



La atención médica debe dar un servicio de calidad y proximidad. Los horarios deben revisarse para cubrir mejor las necesidades reales del territorio.

CIUDADANOS ESPECIALISTAS: MESAS SECTORIALES

Necesidad de adaptar el mundo rural a la tercera edad: con cuidados específicos, entre otros.

Incentivos fiscales para profesionales: conseguir que los sanitarios se arraiguen en la comarca, no haya tanta rotación de personal y que esto facilite la ampliación de la plantilla de sanitarios.

Transporte a demanda.

Línea regular de autobuses.

Los servicios sanitarios se han visto reducidos este último año: falta personal y el horario de atención no es suficiente.

Hay demasiados municipios compartiendo servicios sanitarios, el sistema está sobrecargado.

Los ciudadanos se ven desamparados: si el médico está de baja no se enteran hasta haber realizado el desplazamiento. Además se ven obligados a trasladarse a otro centro más lejano aún.

Se incide en lo necesario que es mejorar la conexión con Albacete.

Poca regularidad de personal: mucha rotación de sanitarios y farmacéuticos.

Las farmacias no son rentables en los municipios pequeños – plan de mejora de asistencia farmacéutica en CLM.

Incentivos fiscales para los profesionales que vivan en SACAM (médicos, profesores, ...)

Mejorar la coordinación interadministrativa.

Garantizar la regularidad de personal: establecer permanencia mínima de las plazas adjudicadas.

A-32: comunicación con Albacete.

Transporte público: a demanda y mejorar líneas de bus y su frecuencia.

Falta personal sanitario.

Reforzar la imagen y las condiciones de los trabajos rurales.



Horarios inadecuados del transporte público: no se han pensado para la tercera edad.

Si el sistema de autobuses no es rentable, hay que fomentar la colaboración público-privada.

Discriminación positiva para las personas procedentes de municipios en despoblación a la hora de coger plaza en un empleo público en su Comarca de origen.

Apoyar la maternidad: faltan matronas, ginecólogos, cursos al parto, guarderías, ... Resaltan que las embarazadas se ven forzadas a desplazarse a la capital.

Carencia de servicios para los mayores: servicios de ayuda a domicilio, centros de día

Incentivar el servicio de teleasistencia: además puede ser una oportunidad de generar trabajo local.

Incentivos para que los profesionales regresen o se establezcan en la Comarca.

CIUDADANOS ESPECIALISTAS: PLENARIOS

Permitir la reutilización de servicios existentes. Eliminar trabas burocráticas.

Se propone una actuación que refuerce y aumente el personal sanitario, así como el horario de atención.

Mucho interés en el proyecto de transporte a demanda. Así como en mejorar las líneas de autobús.

ARRAIGO PROFESIONAL RURAL

Aportaciones de Expertos y Especialistas

ENCUESTA CIUDADANA EN PAPEL:

La alta dependencia de la capital hace imprescindible mejorar la conexión y ampliar la oferta de transporte a la misma.

Reiteradamente se cometa lo fundamental que es mejorar la asistencia médica.

FORO DE EXPERTOS:

Necesidad de mejorar la atención a personas mayores.



Se considera la A-32 una infraestructura que mejorará significativamente la calidad de los servicios básicos, especialmente el sanitario, al mejorar la vertebración territorial y disminuir los tiempos de desplazamiento.

La atención médica debe dar un servicio de calidad y proximidad. Los horarios deben revisarse para cubrir mejor las necesidades reales del territorio.

CIUDADANOS ESPECIALISTAS: MESAS SECTORIALES

Necesidad de adaptar el mundo rural a la tercera edad: con cuidados específicos, entre otros.

Incentivos fiscales para profesionales: conseguir que los sanitarios se arraiguen en la comarca, no haya tanta rotación de personal y que esto facilite la ampliación de la plantilla de sanitarios.

Transporte a demanda.

Línea regular de autobuses.

Los servicios sanitarios se han visto reducidos este último año: falta personal y el horario de atención no es suficiente.

Hay demasiados municipios compartiendo servicios sanitarios, el sistema está sobrecargado.

Los ciudadanos se ven desamparados: si el médico está de baja no se enteran hasta haber realizado el desplazamiento. Además, se ven obligados a trasladarse a otro centro más lejano aún.

Se incide en lo necesario que es mejorar la conexión con Albacete.

Poca regularidad de personal: mucha rotación de sanitarios y farmacéuticos.

Las farmacias no son rentables en los municipios pequeños – plan de mejora de asistencia farmacéutica en CLM.

Incentivos fiscales para los profesionales que vivan en SACAM (médicos, profesores, ...)

Mejorar la coordinación interadministrativa.

Garantizar la regularidad de personal: establecer permanencia mínima de las plazas adjudicadas.

A-32: comunicación con Albacete.

Transporte público: a demanda y mejorar líneas de bus y su frecuencia.



Falta personal sanitario.

Reforzar la imagen y las condiciones de los trabajos rurales.

Horarios inadecuados del transporte público: no se han pensado para la tercera edad.

Si el sistema de autobuses no es rentable, hay que fomentar la colaboración público-privada.

Discriminación positiva para las personas procedentes de municipios en despoblación a la hora de coger plaza en un empleo público en su Comarca de origen.

Apoyar la maternidad: faltan matronas, ginecólogos, cursos al parto, guarderías, ... Resaltan que las embarazadas se ven forzadas a desplazarse a la capital.

Carencia de servicios para los mayores: servicios de ayuda a domicilio, centros de día, ...

Incentivar el servicio de teleasistencia: además puede ser una oportunidad de generar trabajo local.

Incentivos para que los profesionales regresen o se establezcan en la Comarca.

CIUDADANOS ESPECIALISTAS: PLENARIOS

Permitir la reutilización de servicios existentes. Eliminar trabas burocráticas.

Se propone una actuación que refuerce y aumente el personal sanitario, así como el horario de atención.

Mucho interés en el proyecto de transporte a demanda. Así como en mejorar las líneas de autobús.

UME-Gesta

Aportaciones de Expertos y Especialistas

ENCUESTA CIUDADANA EN PAPEL:

La alta dependencia de la capital hace imprescindible mejorar la conexión y ampliar la oferta de transporte a la misma.

También se señala que se debe compensar la desigualdad núcleos urbanos – núcleos rurales.



Reiteradamente se cometa lo fundamental que es mejorar la asistencia médica.

FORO DE EXPERTOS:

Necesidad de mejorar la atención sanitaria, especialmente a colectivos más vulnerables.

Se considera la A-32 una infraestructura que mejorará significativamente la calidad de los servicios básicos, especialmente el sanitario, al mejorar la vertebración territorial y disminuir los tiempos de desplazamiento.

La atención médica debe dar un servicio de calidad y proximidad. Los horarios deben revisarse para cubrir mejor las necesidades reales del territorio.

CIUDADANOS ESPECIALISTAS: MESAS SECTORIALES

Necesidad de adaptar la sanidad en el mundo rural: con cuidados específicos, entre otros.

Incentivos fiscales para profesionales: conseguir que los sanitarios se arraiguen en la comarca, no haya tanta rotación de personal y que esto facilite la ampliación de la plantilla de sanitarios.

Transporte a demanda.

Los servicios sanitarios se han visto reducidos este último año: falta personal y el horario de atención no es suficiente.

Hay demasiados municipios compartiendo servicios sanitarios, el sistema está sobrecargado.

Los ciudadanos se ven desamparados: si el médico está de baja no se enteran hasta haber realizado el desplazamiento. Además, se ven obligados a trasladarse a otro centro más lejano aún.

Se incide en lo necesario que es mejorar la conexión con Albacete, así como reducir la alta dependencia con la capital.

Poca regularidad de personal: mucha rotación de sanitarios y farmacéuticos.

Las farmacias no son rentables en los municipios pequeños – plan de mejora de asistencia farmacéutica en CLM.

Incentivos fiscales para los profesionales que vivan en SACAM (médicos, profesores, ...)

Mejorar la coordinación interadministrativa.

Garantizar la regularidad de personal: establecer permanencia mínima de las plazas adjudicadas.



Horarios inadecuados del transporte público.

Discriminación positiva para las personas procedentes de municipios en despoblación a la hora de coger plaza en un empleo público en su Comarca de origen.

Apoyar la maternidad: faltan matronas, ginecólogos, cursos al parto, guarderías, ... Resaltan que las embarazadas se ven forzadas a desplazarse a la capital durante la gestación y el parto. No se sienten seguras médicamente en la comarca.

Incentivar el servicio de teleasistencia: además puede ser una oportunidad de generar trabajo local.

Incentivos para que los profesionales regresen o se establezcan en la Comarca.

CIUDADANOS ESPECIALISTAS: PLENARIOS

Permitir la reutilización de servicios existentes. Eliminar trabas burocráticas.

Se propone una actuación que refuerce y aumente el personal sanitario, así como el horario de atención.

Mucho interés en el proyecto de transporte a demanda. Así como en servicios de atención domiciliaria.

JUBILARIUM

Aportaciones de Expertos y Especialistas

ENCUESTA CIUDADANA EN PAPEL:

La alta dependencia de la capital hace imprescindible mejorar la conexión y ampliar la oferta de transporte a la misma.

Reiteradamente se cometa lo fundamental que es mejorar la asistencia médica.

FORO DE EXPERTOS:

Necesidad de mejorar la atención a personas mayores.

Se considera la A-32 una infraestructura que mejorará significativamente la calidad de los servicios básicos, especialmente el sanitario, al mejorar la vertebración territorial y disminuir los tiempos de desplazamiento.



La atención médica debe dar un servicio de calidad y proximidad. Los horarios deben revisarse para cubrir mejor las necesidades reales del territorio.

CIUDADANOS ESPECIALISTAS: MESAS SECTORIALES

Necesidad de adaptar el mundo rural a la tercera edad: con cuidados específicos, entre otros.

Incentivos fiscales para profesionales: conseguir que los sanitarios se arraiguen en la comarca, no haya tanta rotación de personal y que esto facilite la ampliación de la plantilla de sanitarios.

Transporte a demanda.

Línea regular de autobuses.

Los servicios sanitarios se han visto reducidos este último año: falta personal y el horario de atención no es suficiente.

Hay demasiados municipios compartiendo servicios sanitarios, el sistema está sobrecargado.

Los ciudadanos se ven desamparados: si el médico está de baja no se enteran hasta haber realizado el desplazamiento. Además, se ven obligados a trasladarse a otro centro más lejano aún.

Se incide en lo necesario que es mejorar la conexión con Albacete.

Poca regularidad de personal: mucha rotación de sanitarios y farmacéuticos.

Las farmacias no son rentables en los municipios pequeños – plan de mejora de asistencia farmacéutica en CLM.

Incentivos fiscales para los profesionales que vivan en SACAM (médicos, profesores, ...)

Mejorar la coordinación interadministrativa.

Garantizar la regularidad de personal: establecer permanencia mínima de las plazas adjudicadas.

A-32: comunicación con Albacete.

Transporte público: a demanda y mejorar líneas de bus y su frecuencia.

Falta personal sanitario.

Reforzar la imagen y las condiciones de los trabajos rurales.



Horarios inadecuados del transporte público: no se han pensado para la tercera edad.

Si el sistema de autobuses no es rentable, hay que fomentar la colaboración público-privada.

Discriminación positiva para las personas procedentes de municipios en despoblación a la hora de coger plaza en un empleo público en su Comarca de origen.

Apoyar la maternidad: faltan matronas, ginecólogos, cursos al parto, guarderías, ... Resaltan que las embarazadas se ven forzadas a desplazarse a la capital.

Carencia de servicios para los mayores: servicios de ayuda a domicilio, centros de día, ...

Incentivar el servicio de teleasistencia: además puede ser una oportunidad de generar trabajo local.

Incentivos para que los profesionales regresen o se establezcan en la Comarca.

CIUDADANOS ESPECIALISTAS: PLENARIOS

Permitir la reutilización de servicios existentes. Eliminar trabas burocráticas.

Se propone una actuación que refuerce y aumente el personal sanitario, así como el horario de atención.

Mucho interés en el proyecto de transporte a demanda. Así como en mejorar las líneas de autobús.

SEGURIDAD RURAL ACTIVA

Aportaciones de Expertos y Especialistas

ENCUESTA CIUDADANA EN PAPEL:

Reiteradamente se cometa lo fundamental que es mejorar la asistencia a colectivos desfavorecidos.

FORO DE EXPERTOS:

Necesidad de mejorar la atención a personas mayores.



Se considera la A-32 una infraestructura que mejorará significativamente la calidad de los servicios básicos, especialmente el sanitario, al mejorar la vertebración territorial y disminuir los tiempos de desplazamiento.

Las zonas rurales despobladas pueden convertirse en entornos inhóspitos para ciertos colectivos, más vulnerables.

CIUDADANOS ESPECIALISTAS: MESAS SECTORIALES

Necesidad de adaptar el mundo rural a la tercera edad: con cuidados específicos, entre otros.

Incentivos fiscales para profesionales: conseguir que se arraiguen en la comarca, no haya tanta rotación de personal.

Transporte a demanda.

Las personas mayores se sienten solas y desprotegidas.

Línea regular de autobuses.

Los servicios sanitarios se han visto reducidos este último año: falta personal y el horario de atención no es suficiente.

Los ciudadanos se ven desamparados: si el médico está de baja no se enteran hasta haber realizado el desplazamiento. Además, se ven obligados a trasladarse a otro centro más lejano aún.

Se incide en lo necesario que es mejorar la conexión con Albacete.

Mejorar la coordinación interadministrativa.

Transporte público: a demanda y mejorar líneas de bus y su frecuencia.

Reforzar la imagen y las condiciones de los trabajos en el entorno rural.

Se señala, que especialmente en invierno, que, con los municipios vacíos, se genera gran sensación de peligrosidad. Especialmente sabiendo que en la mayoría de municipios solo viven ancianos que pasan solos todo el día.

Horarios inadecuados del transporte público: no se han pensado para la tercera edad.

Discriminación positiva para las personas procedentes de municipios en despoblación a la hora de coger plaza en un empleo público en su Comarca de origen.

Carencia de servicios para los mayores: servicios de ayuda a domicilio, centros de día, ...



Incentivar el servicio de teleasistencia: además puede ser una oportunidad de generar trabajo local.

CIUDADANOS ESPECIALISTAS: PLENARIOS

Permitir la reutilización de servicios existentes. Eliminar trabas burocráticas.

Se propone una actuación que refuerce y aumente el personal sanitario, así como el horario de atención.

Mucho interés en el proyecto de transporte a demanda. Así como en mejorar las líneas de autobús.

PlanificaRural

Aportaciones de Expertos y Especialistas

ENCUESTA CIUDADANA EN PAPEL:

FORO DE EXPERTOS:

Urgencia en la realización de una mesa sectorial para tratar el problema del agua: depuración municipal, sequía, agricultura, bajada nivel acuíferos.

Debe promoverse la colaboración interadministrativa entre confederaciones hidrográficas.

Facilidades al tejido empresarial: reducción de trabas burocráticas.

Dificultades para promover el uso industrial.

Gestión del suelo ineficiente.

Deben darse pautas que, sin ser excesivamente limitantes, favorezcan la conservación de la identidad arquitectónica de los municipios.

Atención al ciclo del agua.

Faltan EDAR, lo que dificulta el desarrollo.

Instrumentos de planeamiento con carencias.



Normativa desactualizada.

Plazos de tramitación excesivos, que no se adaptan a la realidad del entorno rural.

Planeamiento anticuado.

Los ayuntamientos están sobrecargados, necesitan apoyo técnico para las tramitaciones, en muchos casos no disponen de recursos suficientes.

CIUDADANOS ESPECIALISTAS: MESAS SECTORIALES

Uno de los temas que se trabajó fue sobre la falta de suelo industrial en la Comarca.

También se incidió en lo necesario que es mejorar la coordinación entre las administraciones.

Los alcaldes reconocen que a estos ayuntamientos les falta dinero y personal.

Otro tema importante que se trabajó fue sobre la simplificación y la adaptación burocrática para municipios pequeños: flexibilizar y agilizar.

Carencia de planeamiento actualizado.

Las ayudas y subvenciones llegan muy tarde, es necesaria una inversión inicial abultada antes de recibirlas, lo que supone el fracaso de muchos proyectos.

Se propone gestionar un servicio que dé soporte técnico a la agrupación de varios ayuntamientos.

Inciden en que los municipios pequeños requieren de mayor flexibilidad normativa, así como de la simplificación de trámites.

Se propone flexibilizar los modelos de planificación urbanística para municipios pequeños.

Faltan infraestructuras de depuración de aguas residuales (EDAR).

Depuración por Vermifiltro para aldeas y poblaciones pequeñas.

Excesiva exigencia digital en el mundo rural: dar la opción de tramitar de manera analógica.

CIUDADANOS ESPECIALISTAS: PLENARIOS

Se buscan alternativas de apoyo técnico para los ayuntamientos.



Es necesario el mantenimiento de las redes de abastecimiento de agua.

El viceconsejero de Planificación Estratégica explicó la Ley de Simplificación Administrativa.

ESTRATEGIA DE MOVILIDAD INTEGRAL SACAM

Aportaciones de Expertos y Especialistas

ENCUESTA CIUDADANA EN PAPEL:

Se incide especialmente en la gran necesidad de mejorar el transporte a Albacete.

Gran demanda en reducir los tiempos de desplazamiento.

El transporte público no funciona adecuadamente.

FORO DE EXPERTOS:

Necesidad de reactivar el tejido social.

Mejora de la calidad de los servicios básicos al reducir los tiempos de desplazamiento.

La A-32 es una estructura fundamental que puede articular la Comarca.

Se observa en el mapa de infraestructuras nacional como coinciden las áreas con mayor grado de despoblación con las áreas peor conectadas.

Reducir las distancias no solo para mejorar la calidad de servicios básicos como son la educación y la sanidad, sino también para reducir los desplazamientos diarios: mejorando notablemente la calidad de vida de los vecinos de SACAM.

El desarrollo de las infraestructuras favorece el desarrollo de la población.

Las empresas locales se verán beneficiadas cuando se realice la A-32, además, supondrá un atrayente para empresas externas.

Urgencia de conectar el mundo rural con el mundo urbano.



Ciertas fórmulas de transporte público a demanda pueden encajar con las necesidades de las zonas rurales despobladas.

CIUDADANOS ESPECIALISTAS: MESAS SECTORIALES

Falta suelo industrial.

Captar empresas externas que generen empleo.

Mejorar la coordinación entre administraciones.

Solicitan gestionar un modelo de transporte a demanda.

No hay línea regular de autobuses y los horarios de los mismos son inadecuados.

La conexión con la capital de provincia es mala y los trayectos excesivamente largos.

Gran dependencia con los servicios que ofrece la capital, por lo que se considera fundamental articular la conectividad con la misma.

Se está realizando poco mantenimiento en las vías de transporte, algunas están en mal estado.

Mejorar las líneas de autobús y su frecuencia. Para rentabilizar el servicio se propone la colaboración público-privada.

Hay que mejorar la calidad de vida y la calidad de los servicios en la Comarca para retener población y atraer nuevos pobladores. Las infraestructuras de transporte son fundamentales, ya que pueden dinamizar la Comarca y reducir el sentimiento de aislamiento.

Horarios inadecuados del transporte público: la mayoría de usuarios son personas mayores pero el servicio no está pensado para ellos.

CIUDADANOS ESPECIALISTAS: PLENARIOS

Se incide en buscar soluciones que mejoren la conectividad con la Capital y reduzcan el aislamiento.

Proponen la mejora de las infraestructuras y la formulación de un sistema de transporte a demanda.



SACAM A TU RITMO

Aportaciones de Expertos y Especialistas

ENCUESTA CIUDADANA EN PAPEL:

Se incide especialmente en la gran necesidad de mejorar el transporte a Albacete.

Gran demanda en reducir los tiempos de desplazamiento.

El transporte público no funciona adecuadamente.

FORO DE EXPERTOS:

Necesidad de reactivar el tejido social.

Mejora de la calidad de los servicios básicos al reducir los tiempos de desplazamiento.

La A-32 es una estructura fundamental que puede articular la Comarca.

Se observa en el mapa de infraestructuras nacional como coinciden las áreas con mayor grado de despoblación con las áreas peor conectadas.

Reducir las distancias no solo para mejorar la calidad de servicios básicos como son la educación y la sanidad, sino también para reducir los desplazamientos diarios: mejorando notablemente la calidad de vida de los vecinos de SACAM.

El desarrollo de las infraestructuras favorece el desarrollo de la población.

Las empresas locales se verán beneficiadas cuando se realice la A-32, además, supondrá un atrayente para empresas externas.

Urgencia de conectar el mundo rural con el mundo urbano.

Ciertas fórmulas de transporte público a demanda pueden encajar con las necesidades de las zonas rurales despobladas.

CIUDADANOS ESPECIALISTAS: MESAS SECTORIALES

Falta suelo industrial.

Captar empresas externas que generen empleo.



Mejorar la coordinación entre administraciones.

Solicitan gestionar un modelo de transporte a demanda.

No hay línea regular de autobuses y los horarios de los mismos son inadecuados.

La conexión con la capital de provincia es mala y los trayectos excesivamente largos.

Gran dependencia con los servicios que ofrece la capital, por lo que se considera fundamental articular la conectividad con la misma.

Se está realizando poco mantenimiento en las vías de transporte, algunas están en mal estado.

Mejorar las líneas de autobús y su frecuencia. Para rentabilizar el servicio se propone la colaboración público-privada.

Hay que mejorar la calidad de vida y la calidad de los servicios en la Comarca para retener población y atraer nuevos pobladores. Las infraestructuras de transporte son fundamentales, ya que pueden dinamizar la Comarca y reducir el sentimiento de aislamiento.

Horarios inadecuados del transporte público: la mayoría de usuarios son personas mayores pero el servicio no está pensado para ellos.

CIUDADANOS ESPECIALISTAS: PLENARIOS

Se incide en buscar soluciones que mejoren la conectividad con la Capital y reduzcan el aislamiento.

Proponen la mejora de las infraestructuras y la formulación de un sistema de transporte a demanda.

ImpulsA-32

Aportaciones de Expertos y Especialistas

ENCUESTA CIUDADANA EN PAPEL:

Se incide especialmente en la gran necesidad de mejorar el transporte a Albacete.

Gran demanda en reducir los tiempos de desplazamiento.

El transporte público no funciona adecuadamente.



FORO DE EXPERTOS:

Necesidad de reactivar el tejido social.

Mejora de la calidad de los servicios básicos al reducir los tiempos de desplazamiento.

La A-32 es una estructura fundamental que puede articular la Comarca.

Se observa en el mapa de infraestructuras nacional como coinciden las áreas con mayor grado de despoblación con las áreas peor conectadas.

Reducir las distancias no solo para mejorar la calidad de servicios básicos como son la educación y la sanidad, sino también para reducir los desplazamientos diarios: mejorando notablemente la calidad de vida de los vecinos de SACAM.

El desarrollo de las infraestructuras favorece el desarrollo de la población.

Las empresas locales se verán beneficiadas cuando se realice la A-32, además, supondrá un atrayente para empresas externas.

Urgencia de conectar el mundo rural con el mundo urbano.

Ciertas fórmulas de transporte público a demanda pueden encajar con las necesidades de las zonas rurales despobladas.

CIUDADANOS ESPECIALISTAS: MESAS SECTORIALES

Falta suelo industrial.

Captar empresas externas que generen empleo.

Mejorar la coordinación entre administraciones.

Solicitan gestionar un modelo de transporte a demanda.

No hay línea regular de autobuses y los horarios de los mismos son inadecuados.

La conexión con la capital de provincia es mala y los trayectos excesivamente largos.

Gran dependencia con los servicios que ofrece la capital, por lo que se considera fundamental articular la conectividad con la misma.

Se está realizando poco mantenimiento en las vías de transporte, algunas están en mal estado.



Mejorar las líneas de autobús y su frecuencia. Para rentabilizar el servicio se propone la colaboración público-privada.

Hay que mejorar la calidad de vida y la calidad de los servicios en la Comarca para retener población y atraer nuevos pobladores. Las infraestructuras de transporte son fundamentales, ya que pueden dinamizar la Comarca y reducir el sentimiento de aislamiento.

Horarios inadecuados del transporte público: la mayoría de usuarios son personas mayores pero el servicio no está pensado para ellos.

CIUDADANOS ESPECIALISTAS: PLENARIOS

Se incide en buscar soluciones que mejoren la conectividad con la Capital y reduzcan el aislamiento.

Proponen la mejora de las infraestructuras y la formulación de un sistema de transporte a demanda.

ConectaResiduos

Aportaciones de Expertos y Especialistas

ENCUESTA CIUDADANA EN PAPEL:

FORO DE EXPERTOS:

Necesidad de reactivar la cooperación intermunicipal.

Mejora de la gestión de los recursos naturales: sostenibilidad.

Los residuos no se tratan de manera adecuada.

En las zonas rurales la población no está concienciada para el reciclaje.

Mejora de la calidad de los servicios básicos.

El desarrollo de las infraestructuras favorece el desarrollo de la población.

CIUDADANOS ESPECIALISTAS: MESAS SECTORIALES

La mala experiencia de gestión conjunta de residuos para la comunidad Almenara dificulta la agrupación intermunicipal.



Alto coste actual de gestión de los residuos. Los ayuntamientos invierten gran parte de sus recursos en esto.

Se propone concienciar a la población para el reciclaje, ya que esto supondría un ahorro importante, además de mejorar la sostenibilidad medioambiental.

CIUDADANOS ESPECIALISTAS: PLENARIOS

Se incide en trabajar la cooperación intermunicipal: la gestión conjunta de residuos supondría ventajas económicas para todos.

CicloHidrológico SACAM

Aportaciones de Expertos y Especialistas

ENCUESTA CIUDADANA EN PAPEL:

La agricultura y la ganadería son sectores muy desfavorecidos, que no tienen una rentabilidad económica y que progresivamente son abandonados sin relevo generacional.

FORO DE EXPERTOS:

Necesidad de promover la colaboración interadministrativa entre las diferentes confederaciones hidrográficas y la administración: el problema del agua hay que coordinarlo entre todos.

La sequía persistente que atraviesa la región es en parte causante de la poca rentabilidad de la agricultura.

La agricultura se ha enfocado en obtener ayudas de la PAC, pero no en formar a los agricultores en técnicas de sostenibilidad. Es necesario reorientar la PAC, para que fomente una agricultura de calidad.

Se ha venido penalizando a los regantes que no gastaban su dotación hídrica (trienios de referencia). Esto es un error: si un regante no gasta su agua, no hay que reducirle la dotación, lo que hay es que bonificarlo por ser hídricamente responsable y consumir solo lo necesario. Porque si no, se está fomentando el despilfarro, las dobles cosechas y otros procedimientos pocos responsables con el recurso hídrico.

Asociación de cooperativas por producto: es una manera de coordinar la formación y de promover mejor salida al mercado de la producción.

CIUDADANOS ESPECIALISTAS: MESAS SECTORIALES



Los agricultores son conscientes de la sequía y del estado de los acuíferos.

Se detecta que es un sector envejecido y reticente al cambio, por lo que requieren, además de formación, de acompañamiento y guías continuadas.

Es también urgente fomentar el relevo generacional, para asegurar la continuidad del sector: las ayudas a jóvenes agricultores están bien, pero es necesario modernizar el campo, las nuevas tecnologías pueden hacer el trabajo más sencillo y menos sacrificado, lo que puede mejorar la rentabilidad e imagen del mismo, y por tanto favorecer el relevo.

Se deben tener en cuenta cultivos autóctonos o tradicionales, mejor adaptados al clima de la zona.

Los agricultores demandan formación práctica.

Las cooperativas requieren de un impulso: la industria agroalimentaria se percibe como una gran oportunidad.

Sugieren mejorar la coordinación entre administraciones.

Hay que reforzar la imagen del medio rural y especialmente, de trabajos vinculados con la agricultura y la ganadería.

Faltan infraestructuras de depuración de aguas residuales: la mayoría de municipios de la comarca no disponen de EDAR, o si disponen está anticuada o en mal estado.

CIUDADANOS ESPECIALISTAS: PLENARIOS

Resaltan la gran exigencia que reciben por parte de las administraciones por realizar trámites online: cuaderno de campo, censos, etc. Sin embargo, no tienen ninguna formación para llevarlos a cabo y tampoco existe ninguna ayuda para la obtención de dichos programas informáticos.

La puesta en valor del producto local es otra de las oportunidades que detectan.

Se valora la realización de un proyecto de etiquetado comarcal de calidad, que dé valor a los productos producidos en la comarca.

Mejorar los incentivos económicos del mundo rural.



VERMI-DEPURA

Aportaciones de Expertos y Especialistas

ENCUESTA CIUDADANA EN PAPEL:

FORO DE EXPERTOS:

Necesidad de promover la colaboración interadministrativa entre las diferentes confederaciones hidrográficas y la administración: el problema del agua debe ser coordinado entre todos.

La sequía persistente que atraviesa la región es en parte causante de la poca rentabilidad de la agricultura.

La agricultura se ha enfocado en obtener ayudas de la PAC, pero no en formar a los agricultores en técnicas de sostenibilidad. Es necesario reorientar la PAC, para que fomente una agricultura de calidad.

Se ha venido penalizando a los regantes que no gastaban su dotación hídrica (trienios de referencia). Esto es un error: si un regante no gasta su agua, no hay que reducirle la dotación, lo que hay es que bonificarlo por ser hídricamente responsable y consumir solo lo necesario. Porque si no, se está fomentando el despilfarro, las dobles cosechas y otros procedimientos pocos responsables con el recurso hídrico.

Asociación de cooperativas por producto: es una manera de coordinar la formación y de promover mejor salida al mercado de la producción.

CIUDADANOS ESPECIALISTAS: MESAS SECTORIALES

Los agricultores son conscientes de la sequía y del estado de los acuíferos.

Se detecta que es un sector envejecido y reticente al cambio, por lo que requieren, además de formación, de acompañamiento y guías continuadas.

Es también urgente fomentar el relevo generacional, para asegurar la continuidad del sector: las ayudas a jóvenes agricultores están bien, pero es necesario modernizar el campo, las nuevas tecnologías pueden hacer el trabajo más sencillo y menos sacrificado, lo que puede mejorar la rentabilidad e imagen del mismo, y por tanto favorecer el relevo.

Se deben tener en cuenta cultivos autóctonos o tradicionales, mejor adaptados al clima de la zona.

Los agricultores demandan formación práctica.

La cooperativas requieren de un impulso: la industria agroalimentaria se percibe como una gran oportunidad.



Sugieren mejorar la coordinación entre administraciones.

Hay que reforzar la imagen del medio rural y especialmente, de trabajos vinculados con la agricultura y la ganadería.

Faltan infraestructuras de depuración de aguas residuales: la mayoría de municipios de la comarca no disponen de EDAR, o si disponen está anticuada o en mal estado.

CIUDADANOS ESPECIALISTAS: PLENARIOS

Resaltan la gran exigencia que reciben por parte de las administraciones por realizar trámites online: cuaderno de campo, censos, etc. Sin embargo, no tienen ninguna formación para llevarlos a cabo y tampoco existe ninguna ayuda para la obtención de dichos programas informáticos.

La puesta en valor del producto local es otra de las oportunidades que detectan.

Se valora la realización de un proyecto de etiquetado comarcal de calidad, que dé valor a los productos producidos en la comarca.

Mejorar los incentivos económicos del mundo rural.

RETORNO TERRITORIAL DE ENERGÍA

Aportaciones de Expertos y Especialistas

ENCUESTA CIUDADANA EN PAPEL:

Se incide en la falta de oportunidades de empleo.

Hay que fomentar acciones que generen puestos de trabajo en la comarca.

FORO DE EXPERTOS:

Se trabaja sobre casos de estudio de comunidades energéticas en entornos rurales.

Llama la atención como, a pesar de ser territorios con alta producción energética, no suelen percibir ningún retorno.

El retorno no es sólo el consumo de parte de la energía producida. También puede ser la generación de empleo, el beneficio económico comunitario: no solo de algunos municipios.



El caso de los parques eólicos: el rediseño de las turbinas aumenta la eficiencia de las molinetas, por lo que las empresas energéticas se pueden plantear reducir el número de molinos: esto supondría una disminución del presupuesto anual de algunos municipios (que dependen altamente de estos ingresos). Por lo que es urgente negociar esta situación: ecológicamente la disminución de molinetas es una ventaja, pero no debe suponer un perjuicio económico a nivel de ingresos.

Se proponen también estrategias que generen dependencia energética en entornos rurales como incentivo atrayente de nuevos pobladores.

Esta independencia energética se puede aplicar al consumo de las viviendas y podría extrapolarse a otros sectores como el agrícola y la industria agroalimentaria.

CIUDADANOS ESPECIALISTAS: MESAS SECTORIALES

Necesidad de aumentar los incentivos y atrayentes del mundo rural si se quiere frenar la despoblación.

Hay que reforzar la imagen del medio rural y especialmente, de trabajos vinculados con la agricultura y la ganadería.

La coordinación entre administraciones no funciona adecuadamente.

La rehabilitación de viviendas puede incluir también la rehabilitación energética de estas.

El medio rural debe modernizarse y tecnificarse para mejorar sus sostenibilidad y su imagen.

Puesta en valor de la riqueza natural en SACAM.

CIUDADANOS ESPECIALISTAS: PLENARIOS

PowerSACAM

Aportaciones de Expertos y Especialistas

ENCUESTA CIUDADANA EN PAPEL:

Se incide en la falta de oportunidades de empleo.



Hay que fomentar acciones que generen puestos de trabajo en la comarca.

FORO DE EXPERTOS:

Se trabaja sobre casos de estudio de comunidades energéticas en entornos rurales.

Llama la atención como, a pesar de ser territorios con alta producción energética, no suelen percibir ningún retorno.

El retorno no es sólo el consumo de parte de la energía producida. También puede ser la generación de empleo, el beneficio económico comunitario: no solo de algunos municipios.

El caso de los parques eólicos: el rediseño de las turbinas aumenta la eficiencia de las molinetas, por lo que las empresas energéticas se pueden plantear reducir el número de molinos: esto supondría una disminución del presupuesto anual de algunos municipios (que dependen altamente de estos ingresos). Por lo que es urgente negociar esta situación: ecológicamente la disminución de molinetas es una ventaja, pero no debe suponer un perjuicio económico a nivel de ingresos.

Se proponen también estrategias que generen dependencia energética en entornos rurales como incentivo atrayente de nuevos pobladores.

Esta independencia energética se puede aplicar al consumo de las viviendas y podría extrapolarse a otros sectores como el agrícola y la industria agroalimentaria.

CIUDADANOS ESPECIALISTAS: MESAS SECTORIALES

Necesidad de aumentar los incentivos y atrayentes del mundo rural si se quiere frenar la despoblación.

Hay que reforzar la imagen del medio rural y especialmente, de trabajos vinculados con la agricultura y la ganadería.

La coordinación entre administraciones no funciona adecuadamente.

La rehabilitación de viviendas puede incluir también la rehabilitación energética de estas.

El medio rural debe modernizarse y tecnificarse para mejorar sus sostenibilidad y su imagen.

Puesta en valor de la riqueza natural en SACAM.

CIUDADANOS ESPECIALISTAS: PLENARIOS



PLAN COMARCAL DE ORDENACIÓN DEL MONTE

Aportaciones de Expertos y Especialistas

ENCUESTA CIUDADANA EN PAPEL:

Se menciona en varios apartados de la encuesta la necesidad de generar oportunidades de empleo.

Falta emprendimiento en la Comarca.

FORO DE EXPERTOS:

Necesidad de despertar el tejido empresarial comarcal.

Fomentar la implicación ciudadana.

Promover un Plan de Gestión Forestal: asegure la permanencia del monte y asegure la estabilidad de rentas de los propietarios.

La ordenación del Monte es una gestión sostenible del mismo.

El monte sin gestionar, es un riesgo frente a incendios.

Se pueden organizar cooperativas forestales que asocien a los propietarios: privados y públicos, de manera que la gestión de mayor volumen de hectáreas mejore la rentabilidad del conjunto.

La limpieza del monte es una buena oportunidad para el pastoreo y la ganadería extensiva.

En algunas zonas rurales de España se está impulsando el turismo micológico como un subproducto forestal bastante atrayente y que puede llegar a ser rentable, si se utilizan los criterios adecuados.

Es necesario una fase de estudio y análisis previo para descubrir las potencialidades del monte de esta comarca: igual la madera no es su fuerte, pero hay más opciones como la caza, la resina, etc.

El monte no recibe ninguna subvención, sería útil plantear una PAC forestal.

La adecuada gestión de las masas forestales puede favorecer la subida del nivel de los acuíferos.

Falta de cortafuegos y de vías de saca: la inaccesibilidad es un problema que dificulta la gestión.



La asociación de propietarios puede ayudar a cubrir los gastos de gestión, así como de organizar un proyecto de envergadura suficiente como para conseguir subvenciones que ayuden a rentabilizar los trabajos necesarios.

Actualmente las nuevas tecnologías facilitan los trabajos en el monte: son menos duros físicamente gracias a técnicas de escaneo que agilizan bastante los procesos de toma de datos. Esto puede ser una ventaja para cubrir puestos de trabajo.

El empleo que genera la gestión forestal es un empleo que fija población, ya que requiere que el trabajador viva próximo al monte. Además, hay muchos empleos vinculados, se puede generar un ecosistema de puestos de trabajo que vayan desde la gestión hasta el tratamiento de las materias primas obtenidas.

CIUDADANOS ESPECIALISTAS: MESAS SECTORIALES

En general la población siente que el monte está desaprovechado y abandonado. En la actualidad no genera empleo ni rentabilidad estable.

Además, también lo perciben como un riesgo para incendios, consideran fundamental promover limpiezas y cortafuegos.

CIUDADANOS ESPECIALISTAS: PLENARIOS

Proponen realizar un proyecto que favorezca la gestión de recursos forestales: para crear empleo, mejorar la protección natural frente a incendios y generar riqueza vinculada con este sector.

MONTE DIGITAL SACAM

Aportaciones de Expertos y Especialistas

ENCUESTA CIUDADANA EN PAPEL:

Se menciona en varios apartados de la encuesta la necesidad de generar oportunidades de empleo.

Falta emprendimiento en la Comarca.

FORO DE EXPERTOS:

Necesidad de despertar el tejido empresarial comarcal.

Fomentar la implicación ciudadana.



Promover un Plan de Gestión Forestal: asegure la permanencia del monte y asegure la estabilidad de rentas de los propietarios.

La ordenación del Monte es una gestión sostenible del mismo.

El monte sin gestionar, es un riesgo frente a incendios.

Se pueden organizar cooperativas forestales que asocien a los propietarios: privados y públicos, de manera que la gestión de mayor volumen de hectáreas mejore la rentabilidad del conjunto.

La limpieza del monte es una buena oportunidad para el pastoreo y la ganadería extensiva.

En algunas zonas rurales de España se está impulsando el turismo micológico como un subproducto forestal bastante atrayente y que puede llegar a ser rentable, si se utilizan los criterios adecuados.

Es necesario una fase de estudio y análisis previo para descubrir las potencialidades del monte de esta comarca: igual la madera no es su fuerte, pero hay más opciones como la caza, la resina, etc.

El monte no recibe ninguna subvención, sería útil plantear una PAC forestal.

La adecuada gestión de las masas forestales puede favorecer la subida del nivel de los acuíferos.

Falta de cortafuegos y de vías de saca: la inaccesibilidad es un problema que dificulta la gestión.

La asociación de propietarios puede ayudar a cubrir los gastos de gestión, así como de organizar un proyecto de envergadura suficiente como para conseguir subvenciones que ayuden a rentabilizar los trabajos necesarios.

Actualmente las nuevas tecnologías facilitan los trabajos en el monte: son menos duros físicamente gracias a técnicas de escaneo que agilizan bastante los procesos de toma de datos. Esto puede ser una ventaja para cubrir puestos de trabajo.

El empleo que genera la gestión forestal es un empleo que fija población, ya que requiere que el trabajador viva próximo al monte. Además, hay muchos empleos vinculados, se puede generar un ecosistema de puestos de trabajo que vayan desde la gestión hasta el tratamiento de las materias primas obtenidas.

CIUDADANOS ESPECIALISTAS: MESAS SECTORIALES

En general la población siente que el monte está desaprovechado y abandonado. En la actualidad no genera empleo ni rentabilidad estable.

Además, también lo perciben como un riesgo para incendios, consideran fundamental promover limpiezas y cortafuegos.

CIUDADANOS ESPECIALISTAS: PLENARIOS



Proponen realizar un proyecto que favorezca la gestión de recursos forestales: para crear empleo, mejorar la protección natural frente a incendios y generar riqueza vinculada con este sector.

GecISO SACAM

Aportaciones de Expertos y Especialistas

ENCUESTA CIUDADANA EN PAPEL:

Se menciona en varios apartados de la encuesta la necesidad de generar oportunidades de empleo.

Falta emprendimiento en la Comarca.

Preocupa la falta de ocio, o la necesidad de reorientar y promocionar el ocio rural. Ponerlo en valor para distinguir la oferta de ocio en núcleos rurales con la de núcleos urbanos.

FORO DE EXPERTOS:

La caza es una actividad social que fomenta la conexión con el territorio y la naturaleza; la demonización social de la misma es un perjuicio medioambiental: hay sobrepoblación de especies que es necesario controlar para lograr el balance.

La caza puede tener relevo generacional, hay jóvenes de la Comarca interesados en este tipo de ocio rural.

Necesidad de despertar el tejido empresarial comarcal.

Fomentar la implicación ciudadana.

Promover un Plan de Gestión Forestal: asegure la permanencia del monte y asegure la estabilidad de rentas de los propietarios.

La caza puede suponer un impulso al turismo, SACAM cuenta con especies cinegéticas bastante buscadas y actualmente en sobrepoblación en la Comarca.

La ordenación del Monte es una gestión sostenible del mismo: la caza también debe gestionarse de manera sostenible.

El monte sin gestionar, es un riesgo frente a incendios.



Se pueden organizar cooperativas forestales que asocien a los propietarios: privados y públicos, de manera que la gestión de mayor volumen de hectáreas mejore la rentabilidad del conjunto.

La limpieza del monte es una buena oportunidad para el pastoreo y la ganadería extensiva.

En algunas zonas rurales de España se está impulsando el turismo micológico como un subproducto forestal bastante atractivo y que puede llegar a ser rentable, si se utilizan los criterios adecuados.

Es necesario una fase de estudio y análisis previo para descubrir las potencialidades del monte de esta comarca: igual la madera no es su fuerte, pero hay más opciones como la caza, la resina, etc.

El monte no recibe ninguna subvención, sería útil plantear una PAC forestal.

La adecuada gestión de las masas forestales puede favorecer la subida del nivel de los acuíferos.

Falta de cortafuegos y de vías de saca: la inaccesibilidad es un problema que dificulta la gestión.

La asociación de propietarios puede ayudar a cubrir los gastos de gestión, así como de organizar un proyecto de envergadura suficiente como para conseguir subvenciones que ayuden a rentabilizar los trabajos necesarios.

La comarcalización de cotos de caza asegura una gestión más sostenible medioambientalmente.

Actualmente las nuevas tecnologías facilitan los trabajos en el monte: son menos duros físicamente gracias a técnicas de escaneo que agilizan bastante los procesos de toma de datos. Esto puede ser una ventaja para cubrir puestos de trabajo.

El empleo que genera la gestión forestal es un empleo que fija población, ya que requiere que el trabajador viva próximo al monte. Además, hay muchos empleos vinculados, se puede generar un ecosistema de puestos de trabajo que vayan desde la gestión hasta el tratamiento de las materias primas obtenidas.

Modernizar la caza y tecnificarla permite llevar un control poblacional más preciso y sostenible.

CIUDADANOS ESPECIALISTAS: MESAS SECTORIALES

En general la población siente que el monte está desaprovechado y abandonado. En la actualidad no genera empleo ni rentabilidad estable.

Además, también lo perciben como un riesgo para incendios, consideran fundamental promover limpiezas y cortafuegos.

La caza es una actividad en creciente desaparición, pero que en el mundo rural supone una actividad social importante.



Hay mucho interés en mejorar la percepción social de la caza: quien vive en el mundo rural conoce los perjuicios de las superpoblaciones: el exceso de jabalíes genera inseguridad en la conducción, además de resultar muy perjudicial para los cultivos, lo mismo que el exceso de cabras.

La perdiz roja es un valor natural característico presente en la Comarca: preocupa su desaparición. Por ello proponen una gestión poblacional adecuada.

CIUDADANOS ESPECIALISTAS: PLENARIOS

Proponen realizar un proyecto que favorezca la gestión de recursos forestales: para crear empleo, mejorar la protección natural frente a incendios y generar riqueza vinculada con este sector.

Además, consideran que el recurso cinegético es uno de los recursos forestales que puede repercutir positivamente en diversas facetas: mejora de la identidad, mejora en el conocimiento de la Comarca, sostenibilidad y control de las poblaciones, repercusión en el turismo y la economía local.

PASTORES DEL MONTE

Aportaciones de Expertos y Especialistas

ENCUESTA CIUDADANA EN PAPEL:

Se menciona en varios apartados de la encuesta la necesidad de generar oportunidades de empleo.

Falta emprendimiento en la Comarca.

Preocupa la falta de ocio, o la necesidad de reorientar y promocionar el ocio rural. Ponerlo en valor para distinguir la oferta de ocio en núcleos rurales con la de núcleos urbanos.

FORO DE EXPERTOS:

El pastoreo es una actividad en decadencia porque es muy sacrificado y en la actualidad no es rentable.

La repercusión que tiene el pastoreo extensivo en el monte es altísima, ya que favorece una limpieza natural, pero a la vez controlada.

Necesidad de despertar el tejido empresarial comarcal.



Fomentar la implicación ciudadana.

Promover un Plan de Gestión Forestal: asegure la permanencia del monte y asegure la estabilidad de rentas de los propietarios.

La caza puede suponer un impulso al turismo, SACAM cuenta con especies cinegéticas bastante buscadas y actualmente en sobrepoblación en la Comarca.

La ordenación del Monte es una gestión sostenible del mismo: la caza también debe gestionarse de manera sostenible.

El monte sin gestionar, es un riesgo frente a incendios.

Se pueden organizar cooperativas forestales que asocien a los propietarios: privados y públicos, de manera que la gestión de mayor volumen de hectáreas mejore la rentabilidad del conjunto.

La limpieza del monte es una buena oportunidad para el pastoreo y la ganadería extensiva.

En algunas zonas rurales de España se está impulsando el turismo micológico como un subproducto forestal bastante atractivo y que puede llegar a ser rentable, si se utilizan los criterios adecuados.

Es necesario una fase de estudio y análisis previo para descubrir las potencialidades del monte de esta comarca: igual la madera no es su fuerte, pero hay más opciones como la caza, la resina, etc.

El monte no recibe ninguna subvención, sería útil plantear una PAC forestal.

La adecuada gestión de las masas forestales puede favorecer la subida del nivel de los acuíferos.

Falta de cortafuegos y de vías de saca: la inaccesibilidad es un problema que dificulta la gestión.

La asociación de propietarios puede ayudar a cubrir los gastos de gestión, así como de organizar un proyecto de envergadura suficiente como para conseguir subvenciones que ayuden a rentabilizar los trabajos necesarios.

La comarcalización de cotos de caza asegura una gestión más sostenible medioambientalmente.

Actualmente las nuevas tecnologías facilitan los trabajos en el monte: son menos duros físicamente gracias a técnicas de escaneo que agilizan bastante los procesos de toma de datos. Esto puede ser una ventaja para cubrir puestos de trabajo.

El empleo que genera la gestión forestal es un empleo que fija población, ya que requiere que el trabajador viva próximo al monte. Además, hay muchos empleos vinculados, se puede generar un ecosistema de puestos de trabajo que vayan desde la gestión hasta el tratamiento de las materias primas obtenidas.



CIUDADANOS ESPECIALISTAS: MESAS SECTORIALES

En general la población siente que el monte está desaprovechado y abandonado. En la actualidad no genera empleo ni rentabilidad estable. Socialmente, hay muchos trabajos del mundo rural que “están mal vistos” y el pastoreo es uno de ellos.

Para conseguir que la ganadería y la agricultura tengan relevo generacional, hay que poner el esfuerzo en tecnificarlas y conseguir que sean rentables.

Además, también se percibe el monte como un riesgo para incendios, consideran fundamental promover limpiezas y cortafuegos, así como favorecer el aumento del pastoreo.

La caza es una actividad en creciente desaparición, pero que en el mundo rural supone una actividad social importante.

CIUDADANOS ESPECIALISTAS: PLENARIOS

Proponen realizar un proyecto que favorezca la gestión de recursos forestales: para crear empleo, mejorar la protección natural frente a incendios y generar riqueza vinculada con este sector. El fomento de la ganadería extensiva repercutirá positivamente en el medio natural y la generación de empleo.

LifeToken CO2

Aportaciones de Expertos y Especialistas

ENCUESTA CIUDADANA EN PAPEL:

Se menciona en varios apartados de la encuesta la necesidad de generar oportunidades de empleo.

Falta emprendimiento en la Comarca.

FORO DE EXPERTOS:

Necesidad de despertar el tejido empresarial comarcal.

Fomentar la implicación ciudadana.

Promover un Plan de Gestión Forestal: asegure la permanencia del monte y asegure la estabilidad de rentas de los propietarios.



La ordenación del Monte es una gestión sostenible del mismo.

El monte sin gestionar, es un riesgo frente a incendios.

Se pueden organizar cooperativas forestales que asocien a los propietarios: privados y públicos, de manera que la gestión de mayor volumen de hectáreas mejore la rentabilidad del conjunto.

La limpieza del monte es una buena oportunidad para el pastoreo y la ganadería extensiva.

En algunas zonas rurales de España se está impulsando el turismo micológico como un subproducto forestal bastante atractivo y que puede llegar a ser rentable, si se utilizan los criterios adecuados.

Es necesario una fase de estudio y análisis previo para descubrir las potencialidades del monte de esta comarca: igual la madera no es su fuerte, pero hay más opciones como la caza, la resina, etc.

El monte no recibe ninguna subvención, sería útil plantear una PAC forestal.

La adecuada gestión de las masas forestales puede favorecer la subida del nivel de los acuíferos.

Falta de cortafuegos y de vías de saca: la inaccesibilidad es un problema que dificulta la gestión.

La asociación de propietarios puede ayudar a cubrir los gastos de gestión, así como de organizar un proyecto de envergadura suficiente como para conseguir subvenciones que ayuden a rentabilizar los trabajos necesarios.

Posibilidad de obtención de ingresos por servicios ecosistémicos.

Actualmente las nuevas tecnologías facilitan los trabajos en el monte: son menos duros físicamente gracias a técnicas de escaneo que agilizan bastante los procesos de toma de datos. Esto puede ser una ventaja para cubrir puestos de trabajo.

El empleo que genera la gestión forestal es un empleo que fija población, ya que requiere que el trabajador viva próximo al monte. Además, hay muchos empleos vinculados, se puede generar un ecosistema de puestos de trabajo que vayan desde la gestión hasta el tratamiento de las materias primas obtenidas.

CIUDADANOS ESPECIALISTAS: MESAS SECTORIALES

En general la población siente que el monte está desaprovechado y abandonado. En la actualidad no genera empleo ni rentabilidad estable.

Además, también lo perciben como un riesgo para incendios, consideran fundamental promover limpiezas y cortafuegos.

CIUDADANOS ESPECIALISTAS: PLENARIOS



Proponen realizar un proyecto que favorezca la gestión de recursos forestales: para crear empleo, mejorar la protección natural frente a incendios y generar riqueza vinculada con este sector.

CALOR DE LA SIERRA

Aportaciones de Expertos y Especialistas

ENCUESTA CIUDADANA EN PAPEL:

Se menciona en varios apartados de la encuesta la necesidad de generar oportunidades de empleo.

Falta emprendimiento en la Comarca.

FORO DE EXPERTOS:

Necesidad de despertar el tejido empresarial comarcal.

Fomentar la implicación de la administración en las necesidades del medio rural.

Promover un Plan de Gestión Forestal: asegure la permanencia del monte y asegure la estabilidad de rentas de los propietarios.

La ordenación del Monte es una gestión sostenible del mismo.

El monte sin gestionar, es un riesgo frente a incendios.

Se pueden organizar cooperativas forestales que asocien a los propietarios: privados y públicos, de manera que la gestión de mayor volumen de hectáreas mejore la rentabilidad del conjunto.

La limpieza del monte es una buena oportunidad para el pastoreo y la ganadería extensiva.

En algunas zonas rurales de España se está impulsando el turismo micológico como un subproducto forestal bastante atrayente y que puede llegar a ser rentable, si se utilizan los criterios adecuados.

Es necesario una fase de estudio y análisis previo para descubrir las potencialidades del monte de esta comarca: igual la madera no es su fuerte, pero hay más opciones como la caza, la resina, etc.

El monte no recibe ninguna subvención, sería útil plantear una PAC forestal.



Los desperdicios forestales generados tras la gestión pueden ser aprovechados y suponer un ingreso “extra”.

La adecuada gestión de las masas forestales puede favorecer la subida del nivel de los acuíferos.

Falta de cortafuegos y de vías de saca: la inaccesibilidad es un problema que dificulta la gestión.

La asociación de propietarios puede ayudar a cubrir los gastos de gestión, así como de organizar un proyecto de envergadura suficiente como para conseguir subvenciones que ayuden a rentabilizar los trabajos necesarios.

Posibilidad de obtención de ingresos por servicios ecosistémicos.

Actualmente las nuevas tecnologías facilitan los trabajos en el monte: son menos duros físicamente gracias a técnicas de escaneo que agilizan bastante los procesos de toma de datos. Esto puede ser una ventaja para cubrir puestos de trabajo.

El empleo que genera la gestión forestal es un empleo que fija población, ya que requiere que el trabajador viva próximo al monte. Además, hay muchos empleos vinculados, se puede generar un ecosistema de puestos de trabajo que vayan desde la gestión hasta el tratamiento de las materias primas obtenidas.

CIUDADANOS ESPECIALISTAS: MESAS SECTORIALES

En general la población siente que el monte está desaprovechado y abandonado. En la actualidad no genera empleo ni rentabilidad estable.

Además, también lo perciben como un riesgo para incendios, consideran fundamental promover limpiezas y cortafuegos.

CIUDADANOS ESPECIALISTAS: PLENARIOS

Proponen realizar un proyecto que favorezca la gestión de recursos forestales: para crear empleo, mejorar la protección natural frente a incendios y generar riqueza vinculada con este sector.

AGUA VERDE/ AGUA AZUL

Aportaciones de Expertos y Especialistas

ENCUESTA CIUDADANA EN PAPEL:

Se menciona en varios apartados de la encuesta la necesidad de generar oportunidades de empleo.



Falta emprendimiento en la Comarca.

FORO DE EXPERTOS:

Fomentar la implicación de la administración en las necesidades del medio rural.

Promover un Plan de Gestión Forestal: asegure la permanencia del monte y asegure la estabilidad de rentas de los propietarios.

La ordenación del Monte es una gestión sostenible del mismo.

El monte sin gestionar, es un riesgo frente a incendios.

Se pueden organizar cooperativas forestales que asocien a los propietarios: privados y públicos, de manera que la gestión de mayor volumen de hectáreas mejore la rentabilidad del conjunto.

La limpieza del monte es una buena oportunidad para el pastoreo y la ganadería extensiva.

La gestión del monte puede orientarse al control hidrológico.

Es necesario una fase de estudio y análisis previo para descubrir las potencialidades del monte de esta comarca: igual la madera no es su fuerte, pero hay más opciones como la caza, la resina, etc.

El monte no recibe ninguna subvención, sería útil plantear una PAC forestal.

Los desperdicios forestales generados tras la gestión pueden ser aprovechados y suponer un ingreso "extra".

La adecuada gestión de las masas forestales puede favorecer la subida del nivel de los acuíferos.

Falta de cortafuegos y de vías de saca: la inaccesibilidad es un problema que dificulta la gestión.

La asociación de propietarios puede ayudar a cubrir los gastos de gestión, así como de organizar un proyecto de envergadura suficiente como para conseguir subvenciones que ayuden a rentabilizar los trabajos necesarios.

Posibilidad de obtención de ingresos por servicios ecosistémicos.

El empleo que genera la gestión forestal es un empleo que fija población, ya que requiere que el trabajador viva próximo al monte. Además, hay muchos empleos vinculados, se puede generar un ecosistema de puestos de trabajo que vayan desde la gestión hasta el tratamiento de las materias primas obtenidas.



CIUDADANOS ESPECIALISTAS: MESAS SECTORIALES

En general la población siente que el monte está desaprovechado y abandonado. En la actualidad no genera empleo ni rentabilidad estable. Además, también lo perciben como un riesgo para incendios, consideran fundamental promover limpiezas y cortafuegos.

CIUDADANOS ESPECIALISTAS: PLENARIOS

Proponen realizar un proyecto que favorezca la gestión de recursos forestales: para crear empleo, mejorar la protección natural frente a incendios y generar riqueza vinculada con este sector.

RAÍZ NEGRA SERRANA

Aportaciones de Expertos y Especialistas

ENCUESTA CIUDADANA EN PAPEL:

Se menciona en varios apartados de la encuesta la necesidad de generar oportunidades de empleo.

Falta emprendimiento en la Comarca.

FORO DE EXPERTOS:

Fomentar la implicación de la administración en las necesidades del medio rural.

Promover un Plan de Gestión Forestal: asegure la permanencia del monte y asegure la estabilidad de rentas de los propietarios.

La ordenación del Monte es una gestión sostenible del mismo.

El monte sin gestionar, es un riesgo frente a incendios.

La ganadería extensiva y el pastoreo tienen un papel fundamental en la limpieza y mantenimiento del monte.

La revalorización de los productos locales y su orientación a las demandas actuales del mercado pueden reimpulsar la economía de SACAM.

Es necesario una fase de estudio y análisis previo para descubrir las potencialidades del monte de esta comarca: igual la madera no es su fuerte, pero hay más opciones como la caza, la resina, etc.



Los desperdicios forestales generados tras la gestión pueden ser aprovechados y suponer un ingreso "extra".

La adecuada gestión de las masas forestales puede favorecer la subida del nivel de los acuíferos.

Falta de cortafuegos y de vías de saca: la inaccesibilidad es un problema que dificulta la gestión.

La asociación de propietarios forestales puede ayudar a cubrir los gastos de gestión, así como de organizar un proyecto de envergadura suficiente como para conseguir subvenciones que ayuden a rentabilizar los trabajos necesarios.

Posibilidad de obtención de ingresos por servicios ecosistémicos.

El empleo que genera la gestión forestal es un empleo que fija población, ya que requiere que el trabajador viva próximo al monte. Además, hay muchos empleos vinculados, se puede generar un ecosistema de puestos de trabajo que vayan desde la gestión hasta el tratamiento de las materias primas obtenidas.

CIUDADANOS ESPECIALISTAS: MESAS SECTORIALES

En general la población siente que el monte está desaprovechado y abandonado. En la actualidad no genera empleo ni rentabilidad estable.

Además, también lo perciben como un riesgo para incendios, consideran fundamental promover limpiezas y cortafuegos.

CIUDADANOS ESPECIALISTAS: PLENARIOS

Proponen realizar un proyecto que favorezca la gestión de recursos forestales: para crear empleo, mejorar la protección natural frente a incendios y generar riqueza vinculada con este sector.

REBROTA: Bosques Galería

Aportaciones de Expertos y Especialistas

ENCUESTA CIUDADANA EN PAPEL:

Se menciona en varios apartados de la encuesta la necesidad de generar oportunidades de empleo.

El contacto con la naturaleza es muy positivo para los habitantes de SACAM.

El turismo sostenible se percibe como una oportunidad.



FORO DE EXPERTOS:

Fomentar la implicación de la administración en las necesidades del medio rural.

Promover un Plan de Gestión Forestal: asegure la permanencia del monte y asegure la estabilidad de rentas de los propietarios.

La ordenación del Monte es una gestión sostenible del mismo.

El monte sin gestionar, es un riesgo frente a incendios.

La ganadería extensiva y el pastoreo tienen un papel fundamental en la limpieza y mantenimiento del monte.

La revalorización de los productos locales y su orientación a las demandas actuales del mercado pueden reimpulsar la economía de SACAM.

Es necesario una fase de estudio y análisis previo para descubrir las potencialidades del monte de esta comarca: igual la madera no es su fuerte, pero hay más opciones como la caza, la resina, etc.

Los desperdicios forestales generados tras la gestión pueden ser aprovechados y suponer un ingreso "extra".

La adecuada gestión de las masas forestales puede favorecer la subida del nivel de los acuíferos.

Falta de cortafuegos y de vías de saca: la inaccesibilidad es un problema que dificulta la gestión.

La asociación de propietarios forestales puede ayudar a cubrir los gastos de gestión, así como de organizar un proyecto de envergadura suficiente como para conseguir subvenciones que ayuden a rentabilizar los trabajos necesarios.

Posibilidad de obtención de ingresos por servicios ecosistémicos.

El empleo que genera la gestión forestal es un empleo que fija población, ya que requiere que el trabajador viva próximo al monte. Además, hay muchos empleos vinculados, se puede generar un ecosistema de puestos de trabajo que vayan desde la gestión hasta el tratamiento de las materias primas obtenidas.

Es fundamental concienciar a la población del valor natural de la comarca e implicarlos en actividades de ocio relacionadas con el mismo.

CIUDADANOS ESPECIALISTAS: MESAS SECTORIALES

En general la población siente que el monte está desaprovechado y abandonado. En la actualidad no genera empleo ni rentabilidad estable.

Además, también lo perciben como un riesgo para incendios, consideran fundamental promover limpiezas y cortafuegos.



Aunque en general el estado del Patrimonio Natural es bueno, existen zonas de degradación como sucede en las riberas de los ríos, afectadas por el hongo grafiosis.

CIUDADANOS ESPECIALISTAS: PLENARIOS

Proponen realizar un proyecto que favorezca la gestión de recursos forestales: para crear empleo, mejorar la protección natural frente a incendios y generar riqueza vinculada con este sector.

Se trata el tema de la degradación de cauces de ríos y la propuesta de restaurarlos con variedades resistentes y adaptables.

ReequilibraNatura

Aportaciones de Expertos y Especialistas

ENCUESTA CIUDADANA EN PAPEL:

Se menciona en varios apartados de la encuesta la necesidad de generar oportunidades de empleo.

En muchos casos, la población percibe la protección natural como un freno al desarrollo rural.

FORO DE EXPERTOS:

Algunos territorios no han podido acomodarse a las protecciones naturales, que se han impuesto sin realizar ninguna fase previa de adaptación ni estrategia de compatibilidades.

Es necesario revisar la zonificación y protección, ya que en muchos casos se trata de límites que han podido variar con el paso del tiempo y quizás los motivos de protección se han extinguido.

La ciudadanía debe percibir los motivos de protección como algo positivo, como un indicador de calidad natural.

En muchos casos, no se ha sensibilizado a la gente en cuanto a la importancia de la protección natural, por lo que solo ven los perjuicios.

Se debe trabajar en un modelo que permita compensar las desigualdades territoriales que generan algunas protecciones naturales: igual, estas áreas no pueden optar a determinadas actividades debido a incompatibilidades con el motivo de protección, sin embargo, se debe buscar un modo en el que las propia restricción compense y genere igualdad de oportunidades.



Es necesario una fase de estudio y análisis previo que permita identificar las potencialidades productivas y las actividades compatibles con las zonas protegidas. Aunque la protección debe mantenerse, es posible repensar el uso del territorio para vincularlo a proyectos como el turismo sostenible, la educación ambiental o formas de producción adaptadas a los valores ecológicos del espacio. De este modo, además de establecer medidas compensatorias tangibles para los afectados, se garantiza que las zonas protegidas conserven una utilidad productiva, aunque esta sea más limitada, contribuyendo al desarrollo rural sin comprometer la conservación.

CIUDADANOS ESPECIALISTAS: MESAS SECTORIALES

En general la población siente que la protección es excesiva y estas zonas no suelen tener ningún tipo de aprovechamiento, en muchos casos no puede ni realizarse un buen mantenimiento forestal.

Además, lo perciben como un riesgo para el desarrollo, siendo una barrera que se les presenta a la hora de querer ejecutar algún proyecto.

Es decir, comprenden que deben protegerse ciertos espacios por su alto valor natural, pero en muchos casos la excesiva protección no solo impide el desarrollo, sino que también puede suponer un riesgo ambiental si no se gestiona adecuadamente.

Es necesario encontrar un equilibrio que permita compatibilizar la conservación con el uso responsable del territorio, evitando que la protección se perciba como una carga en lugar de como una oportunidad.

En la actualidad, estas protecciones no generan empleo ni riqueza ni rentabilidad estable, hay que darle un giro a esta situación.

CIUDADANOS ESPECIALISTAS: PLENARIOS

Proponen que esta ADUR sea una herramienta que favorezca la colaboración interadministrativa y permita el reequilibrio territorial: generando medidas compensatorias en las zonas de protección, como sucede en el caso de la zona esteparia de El Bonillo.



iSACAM

Aportaciones de Expertos y Especialistas

ENCUESTA CIUDADANA EN PAPEL:

FORO DE EXPERTOS:

En términos generales, el desafío principal que enfrentan las zonas rurales para su digitalización es lograr unas buenas infraestructuras de telecomunicaciones, el coste de las mismas, en zonas con menor densidad de población las hace menos sostenibles.

Las infraestructuras de telecomunicaciones son la columna vertebral de la transformación digital: sin buena conexión y conectividad, no se pueden implementar proyectos, las empresas no pueden competir en igualdad de condiciones, no se tiene la facilidad de acceder a mercados más globales, ... se genera un desequilibrio grande.

El soporte técnico en zonas rurales también es un desafío, normalmente dependen de ciudades o núcleos de población mayor que sí cuentan con empresas especializadas, pero claro las distancias hacen que no llegue tan rápido como en ocasiones se necesita.

La conectividad es una herramienta que también permite trabajar en la reactivación del tejido social.

Hay ejemplos en los que la digitalización del entorno rural ha permitido su subsistencia: por ejemplo, una iniciativa concreta es la digitalización del comercio para lograr llegar a un público mayor, logrando su rentabilidad y evitando así que muera el comercio rural.

El acceso a la tecnología puede considerarse como un servicio básico: permite el acceso a la información y, sobre todo, favorece el desarrollo de las comunidades.

La UCLM lleva muchos años trabajando la innovación digital en el entorno rural. Consiste en la adopción de nuevas tecnologías y de herramientas digitales para mejorar los procesos, productos o servicios vinculados con el mundo rural.

La optimización y tecnificación de sectores tradicionales rurales como la agricultura, la ganadería y la industria agroalimentaria pasan por su digitalización.

Estas innovaciones digitales permiten optimizar procesos y generar nuevas oportunidades de empleo, además de mejorar la calidad de vida de trabajos especialmente sacrificados.

La formación de la ciudadanía en competencias digitales es una tarea que queda pendiente. Hay que ser conscientes que hay sectores, como la tercera edad, que no van a llegar a estos conocimientos, es por ello que es importante que no les suponga una barrera.



La formación digital de las personas mayores debe tener en cuenta sus necesidades reales.

La agricultura de precisión se basa en monitorizar variables mediante el uso de sensores y esto permite optimizar recursos, reducir costes, ajustar el riego y mejorar el uso de tratamientos. Contribuye, en definitiva, a minimizar costes y aumentar la productividad. Es esencial rentabilizar el sector de la agricultura y la digitalización es el camino.

CIUDADANOS ESPECIALISTAS: MESAS SECTORIALES

Se comenta que los cursos de digitalización que en otras ocasiones se han ofrecido a la ciudadanía en SACAM, tienen poca acogida.

Consideran que la excesiva digitalización de los trámites administrativos está generando una creciente desigualdad en el medio rural, donde la población, mayoritariamente envejecida, difícilmente podrá alcanzar un nivel de competencia digital suficiente debido a su edad. La administración debe permitir la vuelta al papel y que la digitalización sea una decisión del usuario.

Los ayuntamientos se ven abrumados con las dudas tecnológicas de algunos vecinos.

Las infraestructuras de telecomunicaciones necesitan mejorarse.

No se puede obligar a agricultores y ganaderos a realizar trámites como en censo o el cuaderno de campo de manera digital, debe ser una opción, debe permitirse un periodo de adaptación, durante el cual se den cursos enfocados que les permitan aprender a usar estas nuevas herramientas.

Fomentar la educación a distancia. La UCLM y la UNED pueden colaborar promoviendo iniciativas y descuentos para los estudiantes que realicen el curso desde una zona rural despoblada. Y sobre todo, ofrecer más cursos a distancia.

Incentivar el servicio de Teleasistencia y que los funcionarios de este servicio tengan su sede en SACAM, de manera que se genere empleo y se fije población.

Es importante que los cursos de competencias digitales se planifiquen según el sector que los va a recibir, con prioridad de los sectores más vulnerables y adaptados a sus necesidades reales.

La digitalización del entorno rural puede modernizar y reimpulsar muchos sectores: desde la sanidad, hasta el comercio o el turismo.

Impulsar el acceso a la educación superior a distancia desde los núcleos rurales mediante acuerdos con la UCLM y la UNED, orientados a ampliar la oferta formativa y establecer bonificaciones específicas para estudiantes que cursen sus estudios desde zonas despobladas.

Se puede incentivar el servicio de teleasistencia.

Bolsa Digital de empleo.



CIUDADANOS ESPECIALISTAS: PLENARIOS

Se vuelve a incidir en la excesiva exigencia digital en el mundo rural y la necesidad de revertirlo: dar la opción de realizar los trámites analógicos y dar formación específica para facilitar la realización de estos trámites.

Los ayuntamientos necesitan recursos para atender las dudas informáticas: refuerzo del personal.

Fomentar la modernización de sectores como la agricultura y la ganadería.

Formación específica a los agricultores para el cuaderno de campo.

Formación específica a los ganaderos para el censo digital.

Formación específica para la tercera edad enfocada al uso básico del móvil.

Aportaciones de Expertos y Especialistas

ENCUESTA CIUDADANA EN PAPEL:

FORO DE EXPERTOS:

En términos generales, el desafío principal que enfrentan las zonas rurales para su digitalización es lograr unas buenas infraestructuras de telecomunicaciones, el coste de las mismas, en zonas con menor densidad de población las hace menos sostenibles.

Las infraestructuras de telecomunicaciones son la columna vertebral de la transformación digital: sin buena conexión y conectividad, no se pueden implementar proyectos, las empresas no pueden competir en igualdad de condiciones, no se tiene la facilidad de acceder a mercados más globales, ... se genera un desequilibrio grande.

El soporte técnico en zonas rurales también es un desafío, normalmente dependen de ciudades o núcleos de población mayor que sí cuentan con empresas especializadas, pero claro las distancias hacen que no llegue tan rápido como en ocasiones se necesita.

La conectividad es una herramienta que también permite trabajar en la reactivación del tejido social.

Hay ejemplos en los que la digitalización del entorno rural ha permitido su subsistencia: por ejemplo, una iniciativa concreta es la digitalización del comercio para lograr llegar a un público mayor, logrando su rentabilidad y evitando así que muera el comercio rural.

El acceso a la tecnología puede considerarse como un servicio básico: permite el acceso a la información y, sobre todo, favorece el desarrollo de las comunidades.



La UCLM lleva muchos años trabajando la innovación digital en el entorno rural. Consiste en la adopción de nuevas tecnologías y de herramientas digitales para mejorar los procesos, productos o servicios vinculados con el mundo rural.

La optimización y tecnificación de sectores tradicionales rurales como la agricultura, la ganadería y la industria agroalimentaria pasan por su digitalización.

Estas innovaciones digitales permiten optimizar procesos y generar nuevas oportunidades de empleo, además de mejorar la calidad de vida de trabajos especialmente sacrificados.

La formación de la ciudadanía en competencias digitales es una tarea que queda pendiente. Hay que ser conscientes que hay sectores, como la tercera edad, que no van a llegar a estos conocimientos, es por ello que es importante que no les suponga una barrera.

La formación digital de las personas mayores debe tener en cuenta sus necesidades reales.

La agricultura de precisión se basa en monitorizar variables mediante el uso de sensores y esto permite optimizar recursos, reducir costes, ajustar el riego y mejorar el uso de tratamientos. Contribuye, en definitiva, a minimizar costes y aumentar la productividad. Es esencial rentabilizar el sector de la agricultura y la digitalización es el camino.

CIUDADANOS ESPECIALISTAS: MESAS SECTORIALES

Se comenta que los cursos de digitalización que en otras ocasiones se han ofrecido a la ciudadanía en SACAM, tienen poca acogida.

Consideran que la excesiva digitalización de los trámites administrativos está generando una creciente desigualdad en el medio rural, donde la población, mayoritariamente envejecida, difícilmente podrá alcanzar un nivel de competencia digital suficiente debido a su edad. La administración debe permitir la vuelta al papel y que la digitalización sea una decisión del usuario.

Los ayuntamientos se ven abrumados con las dudas tecnológicas de algunos vecinos.

Las infraestructuras de telecomunicaciones necesitan mejorarse.

No se puede obligar a agricultores y ganaderos a realizar trámites como en censo o el cuaderno de campo de manera digital, debe ser una opción, debe permitirse un periodo de adaptación, durante el cual se den cursos enfocados que les permitan aprender a usar estas nuevas herramientas.

Fomentar la educación a distancia. La UCLM y la UNED pueden colaborar promoviendo iniciativas y descuentos para los estudiantes que realicen el curso desde una zona rural despoblada. Y sobre todo, ofrecer más cursos a distancia.

Incentivar el servicio de Teleasistencia y que los funcionarios de este servicio tengan su sede en SACAM, de manera que se genere empleo y se fije población.



Es importante que los cursos de competencias digitales se planifiquen según el sector que los va a recibir, con prioridad de los sectores más vulnerables y adaptados a sus necesidades reales.

La digitalización del entorno rural puede modernizar y reimpulsar muchos sectores: desde la sanidad, hasta el comercio o el turismo.

Impulsar el acceso a la educación superior a distancia desde los núcleos rurales mediante acuerdos con la UCLM y la UNED, orientados a ampliar la oferta formativa y establecer bonificaciones específicas para estudiantes que cursen sus estudios desde zonas despobladas.

Se puede incentivar el servicio de teleasistencia.

Bolsa Digital de empleo.

CIUDADANOS ESPECIALISTAS: PLENARIOS

Se vuelve a incidir en la excesiva exigencia digital en el mundo rural y la necesidad de revertirlo: dar la opción de realizar los trámites analógicos y dar formación específica para facilitar la realización de estos trámites.

Los ayuntamientos necesitan recursos para atender las dudas informáticas: refuerzo del personal.

Fomentar la modernización de sectores como la agricultura y la ganadería.

Formación específica a los agricultores para el cuaderno de campo.

Formación específica a los ganaderos para el censo digital.

Formación específica para la tercera edad enfocada al uso básico del móvil.

Cobertura SACAM

Aportaciones de Expertos y Especialistas

ENCUESTA CIUDADANA EN PAPEL:

FORO DE EXPERTOS:



En términos generales, el desafío principal que enfrentan las zonas rurales para su digitalización es lograr unas buenas infraestructuras de telecomunicaciones, el coste de las mismas, en zonas con menor densidad de población las hace menos sostenibles.

Las infraestructuras de telecomunicaciones son la columna vertebral de la transformación digital: sin buena conexión y conectividad, no se pueden implementar proyectos, las empresas no pueden competir en igualdad de condiciones, no se tiene la facilidad de acceder a mercados más globales, ... se genera un desequilibrio grande.

El soporte técnico en zonas rurales también es un desafío, normalmente dependen de ciudades o núcleos de población mayor que sí cuentan con empresas especializadas, pero claro las distancias hacen que no llegue tan rápido como en ocasiones se necesita.

La conectividad es una herramienta que también permite trabajar en la reactivación del tejido social.

Hay ejemplos en los que la digitalización del entorno rural ha permitido su subsistencia: por ejemplo, una iniciativa concreta es la digitalización del comercio para lograr llegar a un público mayor, logrando su rentabilidad y evitando así que muera el comercio rural.

El acceso a la tecnología puede considerarse como un servicio básico: permite el acceso a la información y, sobre todo, favorece el desarrollo de las comunidades.

La UCLM lleva muchos años trabajando la innovación digital en el entorno rural. Consiste en la adopción de nuevas tecnologías y de herramientas digitales para mejorar los procesos, productos o servicios vinculados con el mundo rural.

La optimización y tecnificación de sectores tradicionales rurales como la agricultura, la ganadería y la industria agroalimentaria pasan por su digitalización.

Estas innovaciones digitales permiten optimizar procesos y generar nuevas oportunidades de empleo, además de mejorar la calidad de vida de trabajos especialmente sacrificados.

La formación de la ciudadanía en competencias digitales es una tarea que queda pendientes. Hay que ser conscientes que hay sectores, como la tercera edad, que no van a llegar a estos conocimientos, es por ello que es importante que no les suponga una barrera.

La formación digital de las personas mayores debe tener en cuenta sus necesidades reales.

La agricultura de precisión se basa en monitorizar variables mediante el uso de sensores y esto permite optimizar recursos, reducir costes, ajustar el riego y mejorar el uso de tratamientos. Contribuye, en definitiva, a minimizar costes y aumentar la productividad. Es esencial rentabilizar el sector de la agricultura y la digitalización es el camino.

CIUDADANOS ESPECIALISTAS: MESAS SECTORIALES

Se comenta que los cursos de digitalización que en otras ocasiones se han ofrecido a la ciudadanía en SACAM, tienen poca acogida.



Consideran que la excesiva digitalización de los trámites administrativos está generando una creciente desigualdad en el medio rural, donde la población, mayoritariamente envejecida, difícilmente podrá alcanzar un nivel de competencia digital suficiente debido a su edad. La administración debe permitir la vuelta al papel y que la digitalización sea una decisión del usuario.

Los ayuntamientos se ven abrumados con las dudas tecnológicas de algunos vecinos.

Las infraestructuras de telecomunicaciones necesitan mejorarse.

No se puede obligar a agricultores y ganaderos a realizar trámites como en censo o el cuaderno de campo de manera digital, debe ser una opción, debe permitirse un periodo de adaptación, durante el cual se den cursos enfocados que les permitan aprender a usar estas nuevas herramientas.

Fomentar la educación a distancia. La UCLM y la UNED pueden colaborar promoviendo iniciativas y descuentos para los estudiantes que realicen el curso desde una zona rural despoblada. Y, sobre todo, ofrecer más cursos a distancia.

Incentivar el servicio de Teleasistencia y que los funcionarios de este servicio tengan su sede en SACAM, de manera que se genere empleo y se fije población.

Es importante que los cursos de competencias digitales se planifiquen según el sector que los va a recibir, con prioridad de los sectores más vulnerables y adaptados a sus necesidades reales.

CIUDADANOS ESPECIALISTAS: PLENARIOS

Se vuelve a incidir en la excesiva exigencia digital en el mundo rural y la necesidad de revertirlo: dar la opción de realizar los trámites analógicos y dar formación específica para facilitar la realización de estos trámites.

Los ayuntamientos necesitan recursos para atender las dudas informáticas: refuerzo del personal.

Fomentar la modernización de sectores como la agricultura y la ganadería. Formación específica a los agricultores para el cuaderno de campo. Formación específica a los ganaderos para el censo digital.

Formación específica para la tercera edad enfocada al uso básico del móvil.



SIN BRECHAS

Aportaciones de Expertos y Especialistas

ENCUESTA CIUDADANA EN PAPEL:

FORO DE EXPERTOS:

En términos generales, el desafío principal que enfrentan las zonas rurales para su digitalización es lograr unas buenas infraestructuras de telecomunicaciones, el coste de las mismas, en zonas con menor densidad de población las hace menos sostenibles.

Las infraestructuras de telecomunicaciones son la columna vertebral de la transformación digital: sin buena conexión y conectividad, no se pueden implementar proyectos, las empresas no pueden competir en igualdad de condiciones, no se tiene la facilidad de acceder a mercados más globales, ... se genera un desequilibrio grande.

El soporte técnico en zonas rurales también es un desafío, normalmente dependen de ciudades o núcleos de población mayor que sí cuentan con empresas especializadas, pero claro las distancias hacen que no llegue tan rápido como en ocasiones se necesita.

La conectividad es una herramienta que también permite trabajar en la reactivación del tejido social.

Hay ejemplos en los que la digitalización del entorno rural ha permitido su subsistencia: por ejemplo, una iniciativa concreta es la digitalización del comercio para lograr llegar a un público mayor, logrando su rentabilidad y evitando así que muera el comercio rural.

El acceso a la tecnología puede considerarse como un servicio básico: permite el acceso a la información y, sobre todo, favorece el desarrollo de las comunidades.

La UCLM lleva muchos años trabajando la innovación digital en el entorno rural. Consiste en la adopción de nuevas tecnologías y de herramientas digitales para mejorar los procesos, productos o servicios vinculados con el mundo rural.

La optimización y tecnificación de sectores tradicionales rurales como la agricultura, la ganadería y la industria agroalimentaria pasan por su digitalización.

Estas innovaciones digitales permiten optimizar procesos y generar nuevas oportunidades de empleo, además de mejorar la calidad de vida de trabajos especialmente sacrificados.

La formación de la ciudadanía en competencias digitales es una tarea que queda pendientes. Hay que ser conscientes que hay sectores, como la tercera edad, que no van a llegar a estos conocimientos, es por ello que es importante que no les suponga una barrera.



La formación digital de las personas mayores debe tener en cuenta sus necesidades reales.

La agricultura de precisión se basa en monitorizar variables mediante el uso de sensores y esto permite optimizar recursos, reducir costes, ajustar el riego y mejorar el uso de tratamientos. Contribuye, en definitiva, a minimizar costes y aumentar la productividad. Es esencial rentabilizar el sector de la agricultura y la digitalización es el camino.

CIUDADANOS ESPECIALISTAS: MESAS SECTORIALES

Se comenta que los cursos de digitalización que en otras ocasiones se han ofrecido a la ciudadanía en SACAM, tienen poca acogida.

Consideran que la excesiva digitalización de los trámites administrativos está generando una creciente desigualdad en el medio rural, donde la población, mayoritariamente envejecida, difícilmente podrá alcanzar un nivel de competencia digital suficiente debido a su edad. La administración debe permitir la vuelta al papel y que la digitalización sea una decisión del usuario.

Los ayuntamientos se ven abrumados con las dudas tecnológicas de algunos vecinos.

Las infraestructuras de telecomunicaciones necesitan mejorarse.

No se puede obligar a agricultores y ganaderos a realizar trámites como en censo o el cuaderno de campo de manera digital, debe ser una opción, debe permitirse un periodo de adaptación, durante el cual se den cursos enfocados que les permitan aprender a usar estas nuevas herramientas.

Fomentar la educación a distancia. La UCLM y la UNED pueden colaborar promoviendo iniciativas y descuentos para los estudiantes que realicen el curso desde una zona rural despoblada. Y sobre todo, ofrecer más cursos a distancia.

Incentivar el servicio de Teleasistencia y que los funcionarios de este servicio tengan su sede en SACAM, de manera que se genere empleo y se fije población.

Es importante que los cursos de competencias digitales se planifiquen según el sector que los va a recibir, con prioridad de los sectores más vulnerables y adaptados a sus necesidades reales.

CIUDADANOS ESPECIALISTAS: PLENARIOS

Se vuelve a incidir en la excesiva exigencia digital en el mundo rural y la necesidad de revertirlo: dar la opción de realizar los trámites analógicos y dar formación específica para facilitar la realización de estos trámites.

Los ayuntamientos necesitan recursos para atender las dudas informáticas: refuerzo del personal.

Fomentar la modernización de sectores como la agricultura y la ganadería.



Formación específica a los agricultores para el cuaderno de campo.

Formación específica a los ganaderos para el censo digital.

Formación específica para la tercera edad enfocada al uso básico del móvil.

OFICINA DE CAPACITACIÓN DIGITAL RURAL ITINERANTE

Aportaciones de Expertos y Especialistas

ENCUESTA CIUDADANA EN PAPEL:

FORO DE EXPERTOS:

En términos generales, el desafío principal que enfrentan las zonas rurales para su digitalización es lograr unas buenas infraestructuras de telecomunicaciones, el coste de las mismas, en zonas con menor densidad de población las hace menos sostenibles.

Las infraestructuras de telecomunicaciones son la columna vertebral de la transformación digital: sin buena conexión y conectividad, no se pueden implementar proyectos, las empresas no pueden competir en igualdad de condiciones, no se tiene la facilidad de acceder a mercados más globales, ... se genera un desequilibrio grande.

El soporte técnico en zonas rurales también es un desafío, normalmente dependen de ciudades o núcleos de población mayor que sí cuentan con empresas especializadas, pero claro las distancias hacen que no llegue tan rápido como en ocasiones se necesita.

La conectividad es una herramienta que también permite trabajar en la reactivación del tejido social.

Hay ejemplos en los que la digitalización del entorno rural ha permitido su subsistencia: por ejemplo, una iniciativa concreta es la digitalización del comercio para lograr llegar a un público mayor, logrando su rentabilidad y evitando así que muera el comercio rural.

El acceso a la tecnología puede considerarse como un servicio básico: permite el acceso a la información y, sobre todo, favorece el desarrollo de las comunidades.

La UCLM lleva muchos años trabajando la innovación digital en el entorno rural. Consiste en la adopción de nuevas tecnologías y de herramientas digitales para mejorar los procesos, productos o servicios vinculados con el mundo rural.



La optimización y tecnificación de sectores tradicionales rurales como la agricultura, la ganadería y la industria agroalimentaria pasan por su digitalización.

Estas innovaciones digitales permiten optimizar procesos y generar nuevas oportunidades de empleo, además de mejorar la calidad de vida de trabajos especialmente sacrificados.

La formación de la ciudadanía en competencias digitales es una tarea que queda pendiente. Hay que ser conscientes que hay sectores, como la tercera edad, que no van a llegar a estos conocimientos, es por ello que es importante que no les suponga una barrera.

La formación digital de las personas mayores debe tener en cuenta sus necesidades reales.

La agricultura de precisión se basa en monitorizar variables mediante el uso de sensores y esto permite optimizar recursos, reducir costes, ajustar el riego y mejorar el uso de tratamientos. Contribuye, en definitiva, a minimizar costes y aumentar la productividad. Es esencial rentabilizar el sector de la agricultura y la digitalización es el camino.

CIUDADANOS ESPECIALISTAS: MESAS SECTORIALES

Se comenta que los cursos de digitalización que en otras ocasiones se han ofrecido a la ciudadanía en SACAM, tienen poca acogida.

Consideran que la excesiva digitalización de los trámites administrativos está generando una creciente desigualdad en el medio rural, donde la población, mayoritariamente envejecida, difícilmente podrá alcanzar un nivel de competencia digital suficiente debido a su edad. La administración debe permitir la vuelta al papel y que la digitalización sea una decisión del usuario.

Los ayuntamientos se ven abrumados con las dudas tecnológicas de algunos vecinos.

Las infraestructuras de telecomunicaciones necesitan mejorarse.

No se puede obligar a agricultores y ganaderos a realizar trámites como en censo o el cuaderno de campo de manera digital, debe ser una opción, debe permitirse un periodo de adaptación, durante el cual se den cursos enfocados que les permitan aprender a usar estas nuevas herramientas.

Fomentar la educación a distancia. La UCLM y la UNED pueden colaborar promoviendo iniciativas y descuentos para los estudiantes que realicen el curso desde una zona rural despoblada. Y sobre todo, ofrecer más cursos a distancia.

Incentivar el servicio de Teleasistencia y que los funcionarios de este servicio tengan su sede en SACAM, de manera que se genere empleo y se fije población.

Es importante que los cursos de competencias digitales se planifiquen según el sector que los va a recibir, con prioridad de los sectores más vulnerables y adaptados a sus necesidades reales.



CIUDADANOS ESPECIALISTAS: PLENARIOS

Se vuelve a incidir en la excesiva exigencia digital en el mundo rural y la necesidad de revertirlo: dar la opción de realizar los trámites analógicos y dar formación específica para facilitar la realización de estos trámites.

Los ayuntamientos necesitan recursos para atender las dudas informáticas: refuerzo del personal.

Fomentar la modernización de sectores como la agricultura y la ganadería.

Formación específica a los agricultores para el cuaderno de campo.

Formación específica a los ganaderos para el censo digital.

Formación específica para la tercera edad enfocada al uso básico del móvil.

E-SACAM

Aportaciones de Expertos y Especialistas

ENCUESTA CIUDADANA EN PAPEL:

FORO DE EXPERTOS:

En términos generales, el desafío principal que enfrentan las zonas rurales para su digitalización es lograr unas buenas infraestructuras de telecomunicaciones, el coste de las mismas, en zonas con menor densidad de población las hace menos sostenibles.

Las infraestructuras de telecomunicaciones son la columna vertebral de la transformación digital: sin buena conexión y conectividad, no se pueden implementar proyectos, las empresas no pueden competir en igualdad de condiciones, no se tiene la facilidad de acceder a mercados más globales, ... se genera un desequilibrio grande.

El soporte técnico en zonas rurales también es un desafío, normalmente dependen de ciudades o núcleos de población mayor que sí cuentan con empresas especializadas, pero claro las distancias hacen que no llegue tan rápido como en ocasiones se necesita.

La conectividad es una herramienta que también permite trabajar en la reactivación del tejido social.



Hay ejemplos en los que la digitalización del entorno rural ha permitido su subsistencia: por ejemplo, una iniciativa concreta es la digitalización del comercio para lograr llegar a un público mayor, logrando su rentabilidad y evitando así que muera el comercio rural.

El acceso a la tecnología puede considerarse como un servicio básico: permite el acceso a la información y, sobre todo, favorece el desarrollo de las comunidades.

La optimización y tecnificación de sectores tradicionales rurales como la agricultura, la ganadería y la industria agroalimentaria pasan por su digitalización.

La formación de la ciudadanía en competencias digitales es una tarea que queda pendientes. Hay que ser conscientes que hay sectores, como la tercera edad, que no van a llegar a estos conocimientos, es por ello que es importante que no les suponga una barrera.

La formación digital de las personas mayores debe tener en cuenta sus necesidades reales.

CIUDADANOS ESPECIALISTAS: MESAS SECTORIALES

Se comenta que los cursos de digitalización que en otras ocasiones se han ofrecido a la ciudadanía en SACAM, tienen poca acogida.

Consideran que la excesiva digitalización de los trámites administrativos está generando una creciente desigualdad en el medio rural, donde la población, mayoritariamente envejecida, difícilmente podrá alcanzar un nivel de competencia digital suficiente debido a su edad. La administración debe permitir la vuelta al papel y que la digitalización sea una decisión del usuario.

Las infraestructuras de telecomunicaciones necesitan mejorarse.

Fomentar la educación a distancia. La UCLM y la UNED pueden colaborar promoviendo iniciativas y descuentos para los estudiantes que realicen el curso desde una zona rural despoblada. Y, sobre todo, ofrecer más cursos a distancia.

Incentivar el servicio de Teleasistencia y que los funcionarios de este servicio tengan su sede en SACAM, de manera que se genere empleo y se fije población.

Es importante que los cursos de competencias digitales se planifiquen según el sector que los va a recibir, con prioridad de los sectores más vulnerables y adaptados a sus necesidades reales.

CIUDADANOS ESPECIALISTAS: PLENARIOS

Se vuelve a incidir en la excesiva exigencia digital en el mundo rural y la necesidad de revertirlo: dar la opción de realizar los trámites analógicos y dar formación específica para facilitar la realización de estos trámites.

Los ayuntamientos necesitan recursos para atender las dudas informáticas: refuerzo del personal.



Fomentar la modernización de sectores como la agricultura y la ganadería.

Formación específica a los agricultores para el cuaderno de campo.

Formación específica a los ganaderos para el censo digital.

Formación específica para la tercera edad enfocada al uso básico del móvil.

tecnifiSACAM

Aportaciones de Expertos y Especialistas

ENCUESTA CIUDADANA EN PAPEL:

El problema más mencionado en las encuestas es la falta de empleo.

También se menciona que en la Comarca falta más emprendimiento del sector privado.

FORO DE EXPERTOS:

La tecnificación de sectores rurales tradicionales como la agricultura, la ganadería y el sector agroalimentario es una gran oportunidad para revitalizar la economía comarcal y generar nuevas oportunidades laborales.

La formación que reciben los agricultores y ganaderos es escasa, así es muy difícil dotarlos de herramientas suficientes que les permitan cuidar mejor el medioambiente, así como optimizar sus procesos.

El tejido empresarial debe despertar. La cooperación entre pequeños empresarios puede ser clave para favorecer el progreso colectivo.

La rentabilización de estos sectores tradicionales pasa por su tecnificación y modernización.

Las oportunidades de empleo en estas zonas rurales despobladas son menores que en entornos urbanos.

La conectividad es una herramienta que también permite trabajar en la reactivación del tejido social.

En muchos casos, es importante trabajar la adaptación al clima desde una perspectiva agraria: qué cultivos se adaptan mejor a la sequía. Se pueden promover ayudas para la realización de estudios de adaptabilidad, así como para implementarlos.



Es necesario fomentar la participación ciudadana.

Los cursos que fomentan el emprendimiento, no solo generan herramientas de autonomía, sino que además reducen el miedo al fracaso de los futuros emprendedores.

Es necesario que estos cursos sean fundamentalmente prácticos y que lleven un acompañamiento empresarial en sus etapas iniciales.

Las empresas que subsisten en el medio rural se enfrentan a desafíos que requieren de especial atención: debe apoyarse al tejido empresarial existente e incentivar tanto la creación local de nuevas empresas como la atracción de otras externas a la Comarca.

En muchos casos, la aparición de proyectos tractores consigue reactivar el tejido empresarial latente.

El comercio, debido a la despoblación, es un sector muy perjudicado. La modernización y apertura de otros canales puede mejorar la situación actual y reimpulsarlo.

Es preciso fomentar la agricultura sostenible y ecológica y dar una formación enfocada a que los agricultores, un colectivo muy envejecido y con poca inclinación al cambio, pueda aprender estas nuevas técnicas de manejo: que implican un laboreo inferior y menor costo productivo.

También deben fomentarse cultivos más resilientes, que además mejorarán la productividad, al ser óptimos para la zona.

CIUDADANOS ESPECIALISTAS: MESAS SECTORIALES

No se reciben suficientes ayudas al emprendimiento.

La PAC debe orientarse a una producción más sostenible y de calidad y por tanto, sus bonificaciones deben tener esto en cuenta.

La coordinación entre administraciones no funciona en la mayoría de los casos: es necesario definir mejor las competencias y colaboraciones.

Las trabas burocráticas y la lentitud de los procesos suponen un gran freno al rural y su crecimiento económico.

Muchos proyectos subvencionados no se llevan a cabo porque las ayudas llegan demasiado tarde, y los usuarios no tienen recursos suficientes para asumir la inversión inicial.

La contratación de trabajadores supone, en muchos casos un esfuerzo inviable para las pequeñas empresas.

La asociatividad de empresarios debe trabajarse comarcilmente: puede crearse un foro de empresarios.

La asociatividad en cooperativas permitirá mejorar la productividad al reducir costes y optimizar recursos gracias a la economía de escala.



No es cierto que no hay trabajo en la Comarca, lo que pasa es que no son ofertas atractivas socialmente: los trabajos en el campo son más sacrificados. En general la gente joven prefiere un trabajo tranquilo y por cuenta ajena.

En la actualidad, la formación que se ofrece en la comarca no se corresponde con la oferta real de empleos que se ofrecen.

Deben potenciarse los productos locales y abrirlos a un mercado mayor. Una buena estrategia puede ser la creación de un distintivo comarcal de calidad para los productos de SACAM.

En general, se aprecia la necesidad de reforzar la imagen del mundo rural.

CIUDADANOS ESPECIALISTAS: PLENARIOS

Fomentar la modernización de sectores como la agricultura y la ganadería.

Creación de cooperativas comarcales que permitan aprovechar las ventajas que ofrece la economía de escala.

El relevo generacional de muchos sectores tradicionales está en peligro. Hay que establecer estrategias que hagan estos sectores más atractivos para las nuevas generaciones.

Se propone revisar la oferta formativa y adaptarla a las necesidades reales de la Comarca.

Simplificación de los trámites necesarios para facilitar el emprendimiento rural y agilización de las ayudas.

Inventario de oferta de trabajos: se cree necesario coordinar a todos los ayuntamientos para generar una bolsa común.

Formación específica del sector agrario: cursos prácticos que les permitan modernizarse y atraer gente joven al sector.

La dignificación de los empleos del mundo rural es una tarea pendiente y urgente para solucionar el problema del relevo generacional.

FARO AGRARIO

Aportaciones de Expertos y Especialistas

ENCUESTA CIUDADANA EN PAPEL:

El problema más mencionado en las encuestas es la falta de empleo.



También se menciona que en la Comarca falta más emprendimiento del sector privado.

FORO DE EXPERTOS:

La tecnificación de sectores rurales tradicionales como la agricultura, la ganadería y el sector agroalimentario es una gran oportunidad para revitalizar la economía comarcal y generar nuevas oportunidades laborales.

La formación que reciben los agricultores y ganaderos es escasa, así es muy difícil dotarlos de herramientas suficientes que les permitan cuidar mejor el medioambiente, así como optimizar sus procesos.

El tejido empresarial debe despertar. La cooperación entre pequeños empresarios puede ser clave para favorecer el progreso colectivo.

La rentabilización de estos sectores tradicionales pasa por su tecnificación y modernización.

Las oportunidades de empleo en estas zonas rurales despobladas son menores que en entornos urbanos.

La conectividad es una herramienta que también permite trabajar en la reactivación del tejido social.

En muchos casos, es importante trabajar la adaptación al clima desde una perspectiva agraria: qué cultivos se adaptan mejor a la sequía. Se pueden promover ayudas para la realización de estudios de adaptabilidad, así como para implementarlos.

Es necesario fomentar la participación ciudadana.

Los cursos que fomentan el emprendimiento, no solo generan herramientas de autonomía, sino que además reducen el miedo al fracaso de los futuros emprendedores.

Es necesario que estos cursos sean fundamentalmente prácticos y que lleven un acompañamiento empresarial en sus etapas iniciales.

Las empresas que subsisten en el medio rural se enfrentan a desafíos que requieren de especial atención: debe apoyarse al tejido empresarial existente e incentivar tanto la creación local de nuevas empresas como la atracción de otras externas a la Comarca.

En muchos casos, la aparición de proyectos tractores consigue reactivar el tejido empresarial latente.

El comercio, debido a la despoblación, es un sector muy perjudicado. La modernización y apertura de otros canales puede mejorar la situación actual y reimpulsarlo.

Es preciso fomentar la agricultura sostenible y ecológica y dar una formación enfocada a que los agricultores, un colectivo muy envejecido y con poca inclinación al cambio, pueda aprender estas nuevas técnicas de manejo: que implican un laboreo inferior y menor costo productivo.

También deben fomentarse cultivos más resilientes, que además mejorarán la productividad, al ser óptimos para la zona.



CIUDADANOS ESPECIALISTAS: MESAS SECTORIALES

No se reciben suficientes ayudas al emprendimiento.

La PAC debe orientarse a una producción más sostenible y de calidad y por tanto, sus bonificaciones deben tener esto en cuenta.

La coordinación entre administraciones no funciona en la mayoría de los casos: es necesario definir mejor las competencias y colaboraciones.

Las trabas burocráticas y la lentitud de los procesos suponen un gran freno al rural y su crecimiento económico.

Muchos proyectos subvencionados no se llevan a cabo porque las ayudas llegan demasiado tarde, y los usuarios no tienen recursos suficientes para asumir la inversión inicial.

La contratación de trabajadores supone, en muchos casos un esfuerzo inviable para las pequeñas empresas.

La asociatividad de empresarios debe trabajarse comarcilmente: puede crearse un foro de empresarios.

La asociatividad en cooperativas permitirá mejorar la productividad al reducir costes y optimizar recursos gracias a la economía de escala.

No es cierto que no hay trabajo en la Comarca, lo que pasa es que no son ofertas atractivas socialmente: los trabajos en el campo son más sacrificados. En general la gente joven prefiere un trabajo tranquilo y por cuenta ajena.

En la actualidad, la formación que se ofrece en la comarca no se corresponde con la oferta real de empleos que se ofrecen.

Deben potenciarse los productos locales y abrirlos a un mercado mayor. Una buena estrategia puede ser la creación de un distintivo comarcal de calidad para los productos de SACAM.

En general, se aprecia la necesidad de reforzar la imagen del mundo rural.

CIUDADANOS ESPECIALISTAS: PLENARIOS

Fomentar la modernización de sectores como la agricultura y la ganadería.

Creación de cooperativas comarcales que permitan aprovechar las ventajas que ofrece la economía de escala.

El relevo generacional de muchos sectores tradicionales está en peligro. Hay que establecer estrategias que hagan estos sectores más atractivos para las nuevas generaciones.

Se propone revisar la oferta formativa y adaptarla a las necesidades reales de la Comarca.



Simplificación de los trámites necesarios para facilitar el emprendimiento rural y agilización de las ayudas.

Inventario de oferta de trabajos: se cree necesario coordinar a todos los ayuntamientos para generar una bolsa común.

Formación específica del sector agrario: cursos prácticos que les permitan modernizarse y atraer gente joven al sector.

La dignificación de los empleos del mundo rural es una tarea pendiente y urgente para solucionar el problema del relevo generacional.

APRENDE A EMPRENDER

Aportaciones de Expertos y Especialistas

ENCUESTA CIUDADANA EN PAPEL:

El problema más mencionado en las encuestas es la falta de empleo.

También se menciona que en la Comarca falta más emprendimiento del sector privado.

FORO DE EXPERTOS:

Las oportunidades de empleo en estas zonas rurales despobladas son menores que en entornos urbanos.

La conectividad es una herramienta que también permite trabajar en la reactivación del tejido social.

La UCLM lleva muchos años trabajando en el fomento del emprendimiento mediante formación y acompañamiento práctico.

Es necesario fomentar la participación ciudadana.

El tejido empresarial debe despertar.

Los cursos que fomentan el emprendimiento, no solo generan herramientas de autonomía, sino que además reducen el miedo al fracaso de los futuros emprendedores.

Es necesario que estos cursos sean fundamentalmente prácticos y que lleven un acompañamiento empresarial en sus etapas iniciales.



Un ejemplo de otras iniciativas de zonas rurales es la creación de una bolsa de empleo que facilite conocer las oportunidades reales que ofrece el territorio, además es muy útil coordinar esta bolsa con la de vivienda: de manera que pueden aparecer en la ecuación nuevos pobladores.

Las empresas que subsisten en el medio rural se enfrentan a desafíos que requieren de especial atención: debe apoyarse al tejido empresarial existente e incentivar tanto la creación local de nuevas empresas como la atracción de otras externas a la Comarca.

En muchos casos, la aparición de proyectos tractores consigue reactivar el tejido empresarial latente.

Además, es necesario revisar la formación que se ofrece a los habitantes de la Comarca: esta oferta debe cubrir la demanda. La formación deber orientarse al empleo comarcal.

La tecnificación de sectores rurales tradicionales como la agricultura, la ganadería y el sector agroalimentario es una gran oportunidad para revitalizar la economía comarcal y generar nuevas oportunidades laborales.

El comercio, debido a la despoblación, es un sector muy perjudicado. La modernización y apertura de otros canales puede mejorar la situación actual y reimpulsarlo.

En algunos casos de estudio, se están explorando alternativas: por ejemplo, las nuevas oportunidades que ofrecen las energías o los data centers en entornos rurales. Pueden ser proyectos tractores que generen un eje de oportunidad.

El turismo sostenible y de calidad también ofrece grandes oportunidades de innovación, que pueden atraer mayor público y generar una demanda que genere un ecosistema laboral a su alrededor. No tiene que ser turismo externo únicamente, también pueden fomentarse estrategias de turismo de interior.

CIUDADANOS ESPECIALISTAS: MESAS SECTORIALES

No se reciben suficientes ayudas al emprendimiento.

Falta suelo industrial.

La coordinación entre administraciones no funciona en la mayoría de los casos: es necesario definir mejor las competencias y colaboraciones.

Las trabas burocráticas y la lentitud de los procesos suponen un gran freno a la creación de nuevas empresas y oportunidades de crecimiento económico.

Muchos proyectos subvencionados no se llevan a cabo porque las ayudas llegan demasiado tarde, y los usuarios no tienen recursos suficientes para asumir la inversión inicial.

La contratación de trabajadores supone, en muchos casos un esfuerzo inviable para las pequeñas empresas.



El proyecto de la A-32 puede suponer un impulso a la actividad más industrializada en la comarca, ya que generará un eje de infraestructuras que puede ser muy atrayente para las empresas.

La asociatividad de empresarios debe trabajarse comarcilmente: puede crearse un foro de empresarios.

No es cierto que no hay trabajo en la Comarca, lo que pasa es que no son ofertas atractivas socialmente: los trabajos en el campo son más sacrificados. En general la gente joven prefiere un trabajo tranquilo y por cuenta ajena.

En la actualidad, la formación que se ofrece en la comarca no se corresponde con la oferta real de empleos que se ofrecen.

Deben potenciarse los productos locales y abrirlos a un mercado mayor.

CIUDADANOS ESPECIALISTAS: PLENARIOS

Fomentar la modernización de sectores como la agricultura y la ganadería.

El relevo generacional de muchos sectores tradicionales está en peligro. Hay que establecer estrategias que hagan estos sectores más atractivos para las nuevas generaciones.

Se propone revisar la oferta formativa y adaptarla a las necesidades reales de la Comarca.

Sería muy beneficioso tener un proyecto que impulse el emprendimiento local y que facilite el acceso a la información sobre ayudas y subvenciones disponibles.

Simplificación de los trámites necesarios para facilitar el emprendimiento rural y agilización de las ayudas.

Inventario de oferta de trabajos: se cree necesario coordinar a todos los ayuntamientos para generar una bolsa común.

Reactivación de las Escuelas-Taller.

La dignificación de los empleos del mundo rural es una tarea pendiente y urgente para solucionar el problema del relevo generacional.

REFORMULA: Escuelas-Taller

Aportaciones de Expertos y Especialistas

ENCUESTA CIUDADANA EN PAPEL:



El problema más mencionado en las encuestas es la falta de empleo.

También se menciona que en la Comarca falta más emprendimiento por parte del sector privado.

FORO DE EXPERTOS:

Las oportunidades de empleo en estas zonas rurales despobladas son menores que en entornos urbanos.

La conectividad es una herramienta que permite trabajar en la reactivación del tejido laboral y el tejido social.

La formación debe orientarse a las necesidades laborales reales para evitar que se convierta en una vía de escape de talentos.

Los cursos que fomentan el emprendimiento, no solo generan herramientas de autonomía, sino que además reducen el miedo al fracaso de los futuros emprendedores.

Es necesario que los cursos formativos que se ofrezcan en el entorno rural sean muy prácticos, y que combinen la realización de prácticas y mentorías en empresas locales.

La creación de una bolsa de empleo que facilite conocer las oportunidades reales que ofrece el territorio, para que también sirva de orientación.

Las empresas que subsisten en el medio rural se enfrentan a desafíos que requieren de especial atención: debe apoyarse al tejido empresarial existente e incentivar tanto la creación local de nuevas empresas como la atracción de otras externas a la Comarca.

En muchos casos, la aparición de proyectos tractores consigue reactivar el tejido empresarial latente.

Además, es necesario revisar la formación que se ofrece a los habitantes de la Comarca: esta oferta debe cubrir la demanda. La formación deber orientarse al empleo comarcal.

La tecnificación de sectores rurales tradicionales como la agricultura, la ganadería y el sector agroalimentario es una gran oportunidad para revitalizar la economía comarcal y generar nuevas oportunidades laborales.

El turismo sostenible y de calidad también ofrece grandes oportunidades de innovación, que pueden atraer mayor público y generar una demanda que genere un ecosistema laboral a su alrededor. No tiene que ser turismo externo únicamente, también pueden fomentarse estrategias de turismo de interior.

CIUDADANOS ESPECIALISTAS: MESAS SECTORIALES

No se reciben suficientes ayudas al emprendimiento.



La coordinación entre administraciones no funciona en la mayoría de los casos: es necesario definir mejor las competencias y colaboraciones.

Las trabas burocráticas y la lentitud de los procesos suponen un gran freno a la creación de nuevas empresas y oportunidades de crecimiento económico.

Muchos proyectos subvencionados no se llevan a cabo porque las ayudas llegan demasiado tarde, y los usuarios no tienen recursos suficientes para asumir la inversión inicial.

La contratación de trabajadores supone, en muchos casos un esfuerzo inviable para las pequeñas empresas.

Pueden establecerse convenios y bonificaciones para aquellos que decidan formarse fuera de la Comarca, pero regresen a la misma para incorporarse al mundo laboral.

No es cierto que no hay trabajo en la Comarca, lo que pasa es que no son ofertas atractivas socialmente: los trabajos en el campo son más sacrificados. En general la gente joven prefiere un trabajo tranquilo y por cuenta ajena.

En la actualidad, la formación que se ofrece en la comarca no se corresponde con la oferta real de empleos que se ofrecen.

Deben potenciarse los productos locales y abrirlos a un mercado mayor.

Los oficios están en decadencia, faltan herreros, fontaneros, etc. No hay gente dispuesta a realizar esos trabajos o no se está formando según esas necesidades.

CIUDADANOS ESPECIALISTAS: PLENARIOS

Fomentar la modernización de sectores como la agricultura y la ganadería.

El relevo generacional de muchos sectores tradicionales está en peligro. Hay que establecer estrategias que hagan estos sectores más atractivos para las nuevas generaciones.

Se propone revisar la oferta formativa y adaptarla a las necesidades reales de la Comarca.

Sería muy beneficioso tener un proyecto que impulse el emprendimiento local y que facilite el acceso a la información sobre ayudas y subvenciones disponibles.

Inventario de oferta de trabajos: se cree necesario coordinar a todos los ayuntamientos para generar una bolsa común.

Reactivación de las Escuelas-Taller.

La dignificación de los empleos del mundo rural es una tarea pendiente y urgente para solucionar el problema del relevo generacional.



Coopera X SACAM

Aportaciones de Expertos y Especialistas

ENCUESTA CIUDADANA EN PAPEL:

El problema más mencionado en las encuestas es la falta de empleo.

También se menciona que en la Comarca faltan iniciativas por parte del sector privado.

FORO DE EXPERTOS:

Las oportunidades de empleo en estas zonas rurales despobladas son menores que en entornos urbanos.

La conectividad es una herramienta que permite trabajar en la reactivación del tejido laboral y el tejido social.

Los cursos que fomentan el emprendimiento, no solo generan herramientas de autonomía, sino que además reducen el miedo al fracaso de los futuros emprendedores.

La creación de cooperativas que permitan la agrupación de pequeños productores puede resultar más sostenible y repercutir económicamente en la gestión de los recursos.

Estas cooperativas pueden ser proyectos tractores que generen un ecosistema de empleo mayor.

En muchos casos, la aparición de proyectos tractores consigue reactivar el tejido empresarial latente.

Las empresas que subsisten en el medio rural se enfrentan a desafíos que requieren de especial atención: debe apoyarse al tejido empresarial existente e incentivar tanto la creación local de nuevas empresas como la atracción de otras externas a la Comarca.

La tecnificación de sectores rurales tradicionales como la agricultura, la ganadería y el sector agroalimentario es una gran oportunidad para revitalizar la economía comarcal y generar nuevas oportunidades laborales.

CIUDADANOS ESPECIALISTAS: MESAS SECTORIALES

Hay que fomentar la participación e implicación ciudadana en las acciones del Grupo de Desarrollo Rural.

Falta un grupo motor que se involucre con las iniciativas.

No se reciben suficientes ayudas al emprendimiento.



La coordinación entre administraciones no funciona en la mayoría de los casos: es necesario definir mejor las competencias y colaboraciones.

Las trabas burocráticas y la lentitud de los procesos suponen un gran freno a la creación de nuevas empresas y oportunidades de crecimiento económico.

Muchos proyectos subvencionados no se llevan a cabo porque las ayudas llegan demasiado tarde, y los usuarios no tienen recursos suficientes para asumir la inversión inicial.

La contratación de trabajadores supone, en muchos casos un esfuerzo inviable para las pequeñas empresas.

Deben potenciarse los productos locales y abrirlos a un mercado mayor.

La asociatividad debe trabajarse.

Reimpulso del sector agroalimentario: fomento de las cooperativas mono producto.

Es necesario potenciar los productos de la zona.

Distintivo Comarcal para los productos locales.

CIUDADANOS ESPECIALISTAS: PLENARIOS

Fomentar la modernización de sectores como la agricultura y la ganadería. Enfocándolas a la producción agroalimentaria.

El relevo generacional de muchos sectores tradicionales está en peligro. Hay que establecer estrategias que hagan estos sectores más atractivos para las nuevas generaciones.

Sería muy beneficioso tener un proyecto que impulse el emprendimiento local y que facilite el acceso a la información sobre ayudas y subvenciones disponibles.

La dignificación de los empleos del mundo rural es una tarea pendiente y urgente para solucionar el problema del relevo generacional.

La coordinación y colaboración interadministrativa es esencial.



ETIQUETADO: Contra la Despoblación

Aportaciones de Expertos y Especialistas

ENCUESTA CIUDADANA EN PAPEL:

El problema más mencionado en las encuestas es la falta de empleo.

También se menciona que en la Comarca falta más emprendimiento del sector privado.

FORO DE EXPERTOS:

La tecnificación de sectores rurales tradicionales como la agricultura, la ganadería y el sector agroalimentario es una gran oportunidad para revitalizar la economía comarcal y generar nuevas oportunidades laborales.

La formación que reciben los agricultores y ganaderos es escasa, así es muy difícil dotarlos de herramientas suficientes que les permitan cuidar mejor el medioambiente, así como optimizar sus procesos.

El tejido empresarial debe despertar. La cooperación entre pequeños empresarios puede ser clave para favorecer el progreso colectivo.

La rentabilización de estos sectores tradicionales pasa por su tecnificación y modernización.

Las oportunidades de empleo en estas zonas rurales despobladas son menores que en entornos urbanos.

La conectividad es una herramienta que también permite trabajar en la reactivación del tejido social.

En muchos casos, es importante trabajar la adaptación al clima desde una perspectiva agraria: qué cultivos se adaptan mejor a la sequía. Se pueden promover ayudas para la realización de estudios de adaptabilidad, así como para implementarlos.

Es necesario fomentar la participación ciudadana.

Los cursos que fomentan el emprendimiento, no solo generan herramientas de autonomía, sino que además reducen el miedo al fracaso de los futuros emprendedores.

Es necesario que estos cursos sean fundamentalmente prácticos y que lleven un acompañamiento empresarial en sus etapas iniciales.

Las empresas que subsisten en el medio rural se enfrentan a desafíos que requieren de especial atención: debe apoyarse al tejido empresarial existente e incentivar tanto la creación local de nuevas empresas como la atracción de otras externas a la Comarca.

En muchos casos, la aparición de proyectos tractores consigue reactivar el tejido empresarial latente.



El comercio, debido a la despoblación, es un sector muy perjudicado. La modernización y apertura de otros canales puede mejorar la situación actual y reimpulsarlo.

Es preciso fomentar la agricultura sostenible y ecológica y dar una formación enfocada a que los agricultores, un colectivo muy envejecido y con poca inclinación al cambio, pueda aprender estas nuevas técnicas de manejo: que implican un laboreo inferior y menor costo productivo.

También deben fomentarse cultivos más resilientes, que además mejorarán la productividad, al ser óptimos para la zona.

CIUDADANOS ESPECIALISTAS: MESAS SECTORIALES

No se reciben suficientes ayudas al emprendimiento.

La PAC debe orientarse a una producción más sostenible y de calidad y por tanto, sus bonificaciones deben tener esto en cuenta.

La coordinación entre administraciones no funciona en la mayoría de los casos: es necesario definir mejor las competencias y colaboraciones.

Las trabas burocráticas y la lentitud de los procesos suponen un gran freno al rural y su crecimiento económico.

Muchos proyectos subvencionados no se llevan a cabo porque las ayudas llegan demasiado tarde, y los usuarios no tienen recursos suficientes para asumir la inversión inicial.

La contratación de trabajadores supone, en muchos casos un esfuerzo inviable para las pequeñas empresas.

La asociatividad de empresarios debe trabajarse comarcamente: puede crearse un foro de empresarios.

La asociatividad en cooperativas permitirá mejorar la productividad al reducir costes y optimizar recursos gracias a la economía de escala.

No es cierto que no hay trabajo en la Comarca, lo que pasa es que no son ofertas atractivas socialmente: los trabajos en el campo son más sacrificados. En general la gente joven prefiere un trabajo tranquilo y por cuenta ajena.

En la actualidad, la formación que se ofrece en la comarca no se corresponde con la oferta real de empleos que se ofrecen.

Deben potenciarse los productos locales y abrirlos a un mercado mayor. Una buena estrategia puede ser la creación de un distintivo comarcal de calidad para los productos de SACAM.

En general, se aprecia la necesidad de reforzar la imagen del mundo rural.

CIUDADANOS ESPECIALISTAS: PLENARIOS

Fomentar la modernización de sectores como la agricultura y la ganadería.



Creación de cooperativas comarcales que permitan aprovechar las ventajas que ofrece la economía de escala.

El relevo generacional de muchos sectores tradicionales está en peligro. Hay que establecer estrategias que hagan estos sectores más atractivos para las nuevas generaciones.

Se propone revisar la oferta formativa y adaptarla a las necesidades reales de la Comarca.

Simplificación de los trámites necesarios para facilitar el emprendimiento rural y agilización de las ayudas.

Inventario de oferta de trabajos: se cree necesario coordinar a todos los ayuntamientos para generar una bolsa común.

Formación específica del sector agrario: cursos prácticos que les permitan modernizarse y atraer gente joven al sector.

La dignificación de los empleos del mundo rural es una tarea pendiente y urgente para solucionar el problema del relevo generacional.

Impulsa Local

Aportaciones de Expertos y Especialistas

ENCUESTA CIUDADANA EN PAPEL:

Mejorar el acceso a los servicios básicos.

FORO DE EXPERTOS:

Fomentar la participación ciudadana, especialmente su vinculación con las iniciativas y proyectos del Grupo de Desarrollo Rural.

Mejorar la colaboración interna entre ayuntamientos de la comarca: hay recursos que pueden optimizarse.

Reactivación del tejido social.

Mejora de la capacidad de las entidades locales y del GDR.

Adaptar la normativa a la realidad del entorno rural.

Simplificación y agilización de trámites burocráticos.



CIUDADANOS ESPECIALISTAS: MESAS SECTORIALES

Mejorar la coordinación entre administraciones.

Ayuntamientos: falta de recursos económicos y de personal.

Es necesario adaptar las exigencias burocráticas a la realidad rural: agilizar los trámites y flexibilizar los requerimientos.

Alta dependencia con la capital, es necesario reducir esta dependencia, ya que los tiempos para el desplazamiento son muy grandes.

Los ayuntamientos necesitan un servicio de ayuda o soporte técnico para poder llevar a cabo sus funciones.

Flexibilidad normativa en municipios pequeños.

Simplificación administrativa.

Trabajar la asociatividad entre municipios de la comarca.

Excesiva exigencia digital en zonas rurales: en estos territorios hay colectivos con gran brecha digital, como es el caso de ganaderos, agricultores y personas mayores. Es necesario dar alternativas para no dejar a nadie atrás.

CIUDADANOS ESPECIALISTAS: PLENARIOS

Se propone una oficina que de soporte técnico específico a los ayuntamientos de SACAM.

Se solicita la agilización y simplificación de trámites, adaptando la normativa a la realidad rural.

Se propone reutilizar infraestructuras y edificaciones infrutilizados para nuevos usos.

Se propone dar apoyo al GDR.

Se tratan temas de simplificaciones en materia de Urbanismo. En concreto sobre la Ley 4/2025 de Simplificación. Agilización y Digitalización Administrativa.

Se incide en la necesidad de fomentar la participación ciudadana, posiblemente mediante la vinculación de asociaciones existentes al GDR.



Grupo Motor Comarcal

Aportaciones de Expertos y Especialistas

ENCUESTA CIUDADANA EN PAPEL:

FORO DE EXPERTOS:

Fomentar la participación ciudadana, especialmente su vinculación con las iniciativas y proyectos del Grupo de Desarrollo Rural.

Reactivación del tejido social.

Mejora de la capacidad de las entidades locales y del GDR.

CIUDADANOS ESPECIALISTAS: MESAS SECTORIALES

Mejorar la coordinación entre administraciones.

Trabajar la asociatividad entre municipios de la comarca.

Poca implicación ciudadana en las iniciativas.

CIUDADANOS ESPECIALISTAS: PLENARIOS

Se propone dar apoyo al GDR.

Se incide en la necesidad de fomentar la participación ciudadana, posiblemente mediante la vinculación de asociaciones existentes al GDR.



TecnoSoporte

Aportaciones de Expertos y Especialistas

ENCUESTA CIUDADANA EN PAPEL:

Mejorar el acceso a los servicios básicos.

FORO DE EXPERTOS:

Mejorar la colaboración interna entre ayuntamientos de la comarca: hay recursos que pueden optimizarse.

Mejora de la capacidad de las entidades locales y del GDR.

Adaptar la normativa a la realidad del entorno rural.

CIUDADANOS ESPECIALISTAS: MESAS SECTORIALES

Mejorar la coordinación entre administraciones.

Ayuntamientos: falta de recursos económicos y de personal.

Es necesario adaptar las exigencias burocráticas a la realidad rural: agilizar los trámites y flexibilizar los requerimientos.

Los ayuntamientos necesitan un servicio de ayuda o soporte técnico para poder llevar a cabo sus funciones.

Trabajar la asociatividad entre municipios de la comarca.

CIUDADANOS ESPECIALISTAS: PLENARIOS

Se propone una oficina que de soporte técnico específico a los ayuntamientos de SACAM.



Ley de Simplificación, Agilización y Digitalización Administrativa

Aportaciones de Expertos y Especialistas

CIUDADANOS ESPECIALISTAS: PLENARIOS

El Viceconsejero de Planificación Estratégica expone temas de simplificaciones en materia de Urbanismo. En concreto sobre la Ley 4/2025 de Simplificación, Agilización y Digitalización Administrativa.

ReActiva CoWorking

Aportaciones de Expertos y Especialistas

ENCUESTA CIUDADANA EN PAPEL:

Fomentar las oportunidades de empleo.

FORO DE EXPERTOS:

Fomentar la participación ciudadana, especialmente su vinculación con las iniciativas y proyectos del Grupo de Desarrollo Rural.

Mejorar la colaboración interna entre ayuntamientos de la comarca: hay recursos que pueden optimizarse.

Reactivación del tejido social.

CIUDADANOS ESPECIALISTAS: MESAS SECTORIALES

Ayuntamientos: falta de recursos económicos y de personal.

Alta dependencia con la capital, es necesario reducir esta dependencia, ya que los tiempos para el desplazamiento son muy grandes.

Trabajar la asociatividad entre municipios de la comarca.

Se considera necesario fomentar el emprendimiento en la comarca.

Incentivos para que los profesionales regresen a la comarca: por ejemplo, aprovechando la oportunidad que brinda el teletrabajo.



CIUDADANOS ESPECIALISTAS: PLENARIOS

Se propone reutilizar infraestructuras y edificaciones infrutilizados para nuevos usos.

Se incide en la necesidad de fomentar la participación ciudadana.

ReVivEmpleo

Aportaciones de Expertos y Especialistas

ENCUESTA CIUDADANA EN PAPEL:

El problema más mencionado en las encuestas es la falta de empleo.

Falta de vivienda disponible y asequible.

FORO DE EXPERTOS:

Mejorar la colaboración interna entre ayuntamientos de la comarca: hay recursos que pueden optimizarse.

Una buena estrategia que funciona en otras zonas rurales de cara a la atracción de nuevos pobladores es la de coordinar la oferta de vivienda con la de empleo.

CIUDADANOS ESPECIALISTAS: MESAS SECTORIALES

Mejorar la coordinación entre administraciones.

Ayuntamientos: falta de recursos económicos y de personal.

Alta dependencia con la capital, es necesario reducir esta dependencia, ya que los tiempos para el desplazamiento son muy grandes.

Trabajar la asociatividad entre municipios de la comarca.

Entre municipios no hay relación ni intercambio. El desconocimiento interno no permite que se aprovechen las ofertas de vivienda o empleo próximos.



Se propone crear una bolsa de empleo, más completa que la del GDR: que incluya todas las ofertas de cada municipio y que cada ayuntamiento pueda ir actualizando. Es importante que los ayuntamientos se coordinen.

Falta de disponibilidad de vivienda.

CIUDADANOS ESPECIALISTAS: PLENARIOS

Coordinación de la oferta de vivienda y empleo.

Vida en el Bar

Aportaciones de Expertos y Especialistas

ENCUESTA CIUDADANA EN PAPEL:

Uno de los principales problemas mencionados en la encuesta es la falta de ocio.

FORO DE EXPERTOS:

La falta de lugares para el ocio provoca que la gente joven perciba los núcleos rurales como menos atractivos.

El ocio rural no consiste en las mismas actividades que el ocio urbano, está más centrado en actividades de naturaleza y deporte. Sin embargo, es importante que se conserven nodos de encuentro como son los bares. Esto permite dinamizar el tejido social.

En zonas rurales, los bares son fundamentales. Hay que lograr rentabilizarlos y hacerlos sostenibles. Un pueblo sin bar es un pueblo sin vida.

Los bares en zonas despobladas se pueden considerar como servicios básicos, en cuanto a la importante función social que desempeñan: tanto para los habitantes habituales, como para los temporales o los transeúntes.

CIUDADANOS ESPECIALISTAS: MESAS SECTORIALES

No se reciben suficientes ayudas al emprendimiento.

La coordinación entre administraciones no funciona en la mayoría de los casos: es necesario definir mejor las competencias y colaboraciones.

Las trabas burocráticas y la lentitud de los procesos suponen un gran freno a la creación de nuevas empresas y oportunidades de crecimiento económico.



Muchos proyectos subvencionados no se llevan a cabo porque las ayudas llegan demasiado tarde, y los usuarios no tienen recursos suficientes para asumir la inversión inicial.

La contratación de trabajadores supone, en muchos casos un esfuerzo inviable para las pequeñas empresas.

Es importante compartimentar las actividades de ocio rural con servicios de hostelería. Un claro ejemplo es la Vía Verde: para que la gente quiera venir, hay que ofrecer "el plan completo", es decir, debe haber bares y restaurantes en la ruta o próximos.

CIUDADANOS ESPECIALISTAS: PLENARIOS

Carencia de servicios de restauración y hostelería.

Se propone explorar un sistema de ayudas enfocadas a rentabilizar los bares en municipios en extrema despoblación.

Bar de Guardia

Aportaciones de Expertos y Especialistas

ENCUESTA CIUDADANA EN PAPEL:

Uno de los principales problemas mencionados en la encuesta es la falta de ocio.

FORO DE EXPERTOS:

La falta de lugares para el ocio provoca que la gente joven perciba los núcleos rurales como menos atractivos.

El ocio rural no consiste en las mismas actividades que el ocio urbano, está más centrado en actividades de naturaleza y deporte. Sin embargo, es importante que se conserven nodos de encuentro como son los bares. Esto permite dinamizar el tejido social.

En zonas rurales, los bares son fundamentales. Hay que lograr rentabilizarlos y hacerlos sostenibles. Un pueblo sin bar es un pueblo sin vida.

Los bares en zonas despobladas se pueden considerar como servicios básicos, en cuanto a la importante función social que desempeñan: tanto para los habitantes habituales, como para los temporales o los transeúntes.

CIUDADANOS ESPECIALISTAS: MESAS SECTORIALES

No se reciben suficientes ayudas al emprendimiento.



La coordinación entre administraciones no funciona en la mayoría de los casos: es necesario definir mejor las competencias y colaboraciones.

Las trabas burocráticas y la lentitud de los procesos suponen un gran freno a la creación de nuevas empresas y oportunidades de crecimiento económico.

Muchos proyectos subvencionados no se llevan a cabo porque las ayudas llegan demasiado tarde, y los usuarios no tienen recursos suficientes para asumir la inversión inicial.

La contratación de trabajadores supone, en muchos casos un esfuerzo inviable para las pequeñas empresas.

Es importante compartimentar las actividades de ocio rural con servicios de hostelería. Un claro ejemplo es la Vía Verde: para que la gente quiera venir, hay que ofrecer "el plan completo", es decir, debe haber bares y restaurantes en la ruta o próximos.

CIUDADANOS ESPECIALISTAS: PLENARIOS

Carencia de servicios de restauración y hostelería.

Se propone explorar un sistema de ayudas enfocadas a rentabilizar los bares en municipios en extrema despoblación.

Mesa Cíngética

Aportaciones de Expertos y Especialistas

ENCUESTA CIUDADANA EN PAPEL:

El problema más mencionado en las encuestas es la falta de empleo.

También se menciona que en la Comarca faltan ofertas de ocio.

FORO DE EXPERTOS:

La tecnificación de sectores rurales tradicionales como la agricultura, la ganadería o la caza, es una gran oportunidad para revitalizar la economía comarcal y generar nuevas oportunidades laborales.

La caza es una actividad social que fomenta la conexión con el territorio y la naturaleza; la demonización social de la misma es un perjuicio medioambiental: hay sobrepoblación de especies que es necesario controlar.



Modernizar la caza y tecnificarla permite llevar un control poblacional más preciso y sostenible.

La caza puede suponer un impulso al turismo, SACAM cuenta con especies cinegéticas bastante buscadas y actualmente en sobrepoblación en la Comarca.

Es necesario una fase de estudio y análisis previo para descubrir las potencialidades del monte de esta comarca: igual la madera no es su fuerte, pero hay más opciones como la caza, la resina, etc.

La comarcalización de cotos de caza asegura una gestión más sostenible medioambientalmente.

CIUDADANOS ESPECIALISTAS: MESAS SECTORIALES

Es necesario potenciar los productos de la zona.

La caza es una actividad en creciente desaparición, pero que en el mundo rural supone una actividad social importante.

Hay mucho interés en mejorar la percepción social de la caza: quien vive en el mundo rural conoce los perjuicios de las superpoblaciones: el exceso de jabalíes genera inseguridad en la conducción, además de resultar muy perjudicial para los cultivos, lo mismo que el exceso de cabras.

La perdiz roja es un valor natural característico presente en la Comarca: preocupa su desaparición. Por ello proponen una gestión poblacional adecuada.

Muchos cazadores consideran necesario una mejora legislativa para la Ley de Caza de CLM. Ya que no tiene en cuenta la situación concreta de entornos rurales y no permite el desarrollo económico de manera sostenible.

CIUDADANOS ESPECIALISTAS: PLENARIOS

Fomentar la modernización de sectores como la agricultura, la ganadería o la caza.

El relevo generacional de muchos sectores tradicionales está en peligro. Hay que establecer estrategias que hagan estos sectores más atractivos para las nuevas generaciones.

La coordinación y colaboración interadministrativa es esencial. Se propone realizar una mesa técnica y ciudadana sobre la CAZA para proponer mejoras legislativas desde abajo.



Liga Comarcal

Aportaciones de Expertos y Especialistas

ENCUESTA CIUDADANA EN PAPEL:

Uno de los principales problemas mencionados en la encuesta es la falta de ocio.

FORO DE EXPERTOS:

La falta de ocio provoca que la gente joven perciba los núcleos rurales como menos atractivos.

El ocio rural no consiste en las mismas actividades que el ocio urbano, está más centrado en actividades de naturaleza y deporte.

CIUDADANOS ESPECIALISTAS: MESAS SECTORIALES

En muchos casos, debido a la despoblación, muchos municipios no son capaces de reunir suficiente gente como para componer un equipo deportivo completo. Esto supone que el equipo no pueda llevarse a cabo y los interesados no puedan jugar. Si varios municipios se coordinan, se podrían componer equipos deportivos útiles.

CIUDADANOS ESPECIALISTAS: PLENARIOS

Hay que fomentar la compatibilidad de recursos intermunicipales en la comarca.

Se propone fomentar los equipos deportivos intermunicipales de manera coordinada con una Liga Comarcal.

SACAM Cajero Cercano

Aportaciones de Expertos y Especialistas

ENCUESTA CIUDADANA EN PAPEL:

Se menciona la falta de servicios suficientes en los municipios de SACAM.

FORO DE EXPERTOS:

El entorno rural presenta una gran dependencia del urbano en cuanto a la necesidad de servicios.



Es necesario evitar esta desigualdad entre territorios.

Incrementando la red de servicios rural, se pueden evitar desplazamientos innecesarios a la capital, así como mejorar la calidad de vida de los habitantes.

CIUDADANOS ESPECIALISTAS: MESAS SECTORIALES

No hay suficientes servicios, se considera que esto influye notablemente a la percepción negativa de las zonas rurales.

Una necesidad tan básica como el acceso a dinero en efectivo, es un gran reto en SACAM.

CIUDADANOS ESPECIALISTAS: PLENARIOS

Se propone incrementar la red de cajeros automáticos y la consideración del acceso a efectivo como fundamental.



AGENDA DE DESARROLLO URBANO Y RURAL SIERRA DE ALCARAZ Y CAMPO DE MONTIEL



Cofinanciado por
la Unión Europea



AGENDA DE DESARROLLO URBANO Y RURAL

PLAN DE ACCIÓN COMARCAL



SIERRA DE ALCARAZ Y CAMPO DE MONTIEL

adur



LEADER
Desarrollo liderado por
las comunidades locales



Cofinanciado por
la Unión Europea



AGENDA DE DESARROLLO URBANO Y RURAL CASTILLA-LA MANCHA

