

# AGENDA DE DESARROLLO URBANO Y RURAL

RESUMEN EJECUTIVO



SIERRA DE ALCARAZ Y CAMPO DE MONTIEL

adur



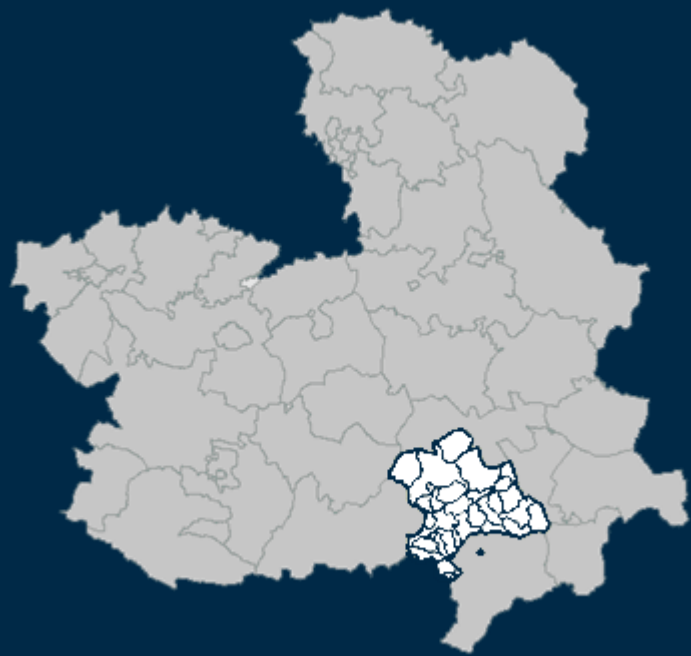
**LEADER**  
Desarrollo liderado por  
las comunidades locales



Cofinanciado por  
la Unión Europea







# AGENDA DE DESARROLLO URBANO Y RURAL

SIERRA DE ALCARAZ Y CAMPO DE MONTIEL

RESUMEN EJECUTIVO



DIRECTOR DE EQUIPO	Antonio R. Fernández-Pacheco Sánchez.  Ingeniero de Caminos, Canales y Puertos con 13 años de experiencia.
EQUIPO DE PROYECTO	M <sup>a</sup> José Rodriguez De Vera Guardiola.  Arquitecta Superior con 6 años de experiencia.
	Ángel Aulló Martínez.  Arquitecto Superior con 15 años de experiencia.
	Concepción Mora Soler.  Arquitecta Superior con 15 años de experiencia.
	Lucía Rodenas Pina.  Arquitecta Superior con 2 años de experiencia.

Tabla 1. *Equipo redactor de la ADUR SACAM.*

DOCUMENTO REDACTADO POR:



adur



**LEADER**  
Desarrollo liderado por  
las comunidades locales



Cofinanciado por  
la Unión Europea



AGENDA DE DESARROLLO URBANO Y RURAL CASTILLA-LA MANCHA







# ÍNDICE

1.- SINOPSIS: PRESENTACIÓN Y CONTEXTO .....	1
2.- RESUMEN DE LAS CONCLUSIONES DEL PROCESO PARTICIPATIVO.....	1
3.- RESUMEN DEL DIAGNÓSTICO TERRITORIAL (DAFO) .....	2
4.- COMPENDIO DE LOS PROYECTOS PROPUESTOS EN EL PLAN DE ACCIÓN.....	3
5.- CONCLUSIONES GOBERNANZA .....	29



## 1.- SINOPSIS: PRESENTACIÓN Y CONTEXTO

### 1.1.- ¿QUÉ ES LA ADUR DE SACAM?

La ADUR de SACAM es una herramienta diseñada para planificar y gestionar el desarrollo sostenible de la comarca de la Sierra de Alcaraz y el Campo de Montiel. Para ello, sigue la metodología de la **Agenda Urbana Española**, abordando su decálogo desde una perspectiva rural, e integra además los principios de la **Agenda Territorial Europea**, que persigue territorios más conectados, justos, verdes, resilientes, policéntricos y participativos.

El fin último que persigue la ADUR es el Objetivo Final detallado en la **Estrategia Regional frente a la Despoblación de CLM**: “favorecer el asentamiento y la fijación de población, facilitando el desarrollo de nuevas actividades económicas y el fomento del emprendimiento, y garantizando la igualdad de derechos y oportunidades de las personas que viven estas zonas rurales afectadas por la despoblación”.

Para lograr estos ambiciosos objetivos, la ADUR de SACAM elabora un minucioso plan de acción, estructurado en **4 ejes faro: Habitar, Conectar, Imaginar y Vincular**, articulando un total de **52 proyectos**, que materializan tanto el decálogo de la AUE, como los seis objetivos estratégicos de la Agenda Territorial, e incorporan la perspectiva rural del territorio mediante los objetivos y líneas transversales de la Estrategia Regional frente a la Despoblación.

### 1.2.- BREVE DESCRIPCIÓN DEL TERRITORIO

La comarca de **SACAM** es un territorio rural situado en el sureste de CLM, en la provincia de Albacete, que abarca 3.663, 22 Km<sup>2</sup>, con **25 municipios** y una población aproximada de 23.500 habitantes, lo que supone una **densidad de 6,42 hab/ Km<sup>2</sup>**.

Se caracteriza por su alto valor ambiental, su patrimonio histórico y cultural singular y una economía basada en la industria agroalimentaria y los sectores servicios y primario, en un contexto marcado por **la despoblación** y el **envejecimiento demográfico**.

## 2.- RESUMEN DE LAS CONCLUSIONES DEL PROCESO PARTICIPATIVO

El desarrollo de SACAM requiere combinar innovación, sostenibilidad y participación, con políticas adaptadas al medio rural.

### Principales Retos detectados:

- Escasez de vivienda disponible en el mercado de compra o alquiler.
- Planeamiento urbanístico obsoleto.
- Déficit de empleo y abandono del sector primario.
- Carencia de formación adaptada a la empleo.
- Rigidez normativa y burocracia excesiva que frena el desarrollo.
- Brecha digital y carencia de suficientes infraestructuras TIC.
- Movilidad limitada y aislamiento geográfico, necesidad de transporte público flexible.
- Necesidad de colaboración intermunicipal en la comarca.
- Falta de emprendimiento.
- Baja participación ciudadana.
- Baja cohesión territorial: escaso conocimiento interno de la comarca y poco sentimiento de pertenencia o identidad.

### Propuestas estratégicas:

- Adaptar la oferta formativa a las necesidades reales de la comarca.
- Fomentar la identidad comarcal y colaboración entre municipios.
- Simplificar y adaptar la normativa al medio rural.
- Garantizar servicios básicos y vivienda para atraer población.
- Impulso al emprendimiento.
- Gestión forestal sostenible.
- Digitalización rural y modernización de la agricultura y la ganadería.



### 3.- RESUMEN DEL DIAGNÓSTICO TERRITORIAL (DAFO)

<p><b>D</b>EBILIDADES</p> <p>Despoblación, envejecimiento y masculinización de la población.</p> <p>Escasez de vivienda adecuada, planeamiento urbanístico obsoleto y rigidez normativa.</p> <p>Baja diversificación económica, falta de emprendimiento y escasa innovación.</p> <p>Déficit de transporte público, aislamiento geográfico y problemas de movilidad,</p> <p>Brecha digital, falta de competencias tecnológicas y cobertura insuficiente.</p> <p>Escasa participación ciudadana y estructuras de gobernanza supramunicipal débiles.</p> <p>Infraestructuras hídricas de depuración insuficientes.</p> <p>Gestión forestal muy deficiente.</p>	<p><b>A</b>MENAZAS</p> <p>Continuación del proceso de despoblación y emigración juvenil.</p> <p>Riesgo de incendios forestales, sequía y bajada alarmante del nivel de los acuíferos.</p> <p>Rigidez normativa que frena el desarrollo rural.</p> <p>Tendencia al abandono del sector primario, pérdida de rentabilidad agrícola.</p> <p>Aumento de la vivienda estacional como un fenómeno moderado de gentrificación rural.</p> <p>Baja motivación y escaso relevo generacional para desempeñar trabajos en oficios esenciales y actividades agrarias, lo que compromete la sostenibilidad del tejido productivo.</p> <p>Percepción de inseguridad por parte de las personas mayores que viven solas en municipios vaciados.</p>
<p><b>F</b>ORTALEZAS</p> <p>Alto valor ambiental, paisajístico y patrimonial (natural y cultural).</p> <p>El medioambiente y los recursos naturales presentan un apreciable grado de conservación y de calidad.</p> <p>Mantenimiento de las tradiciones y fiestas populares.</p> <p>Detección de recursos endógenos que pueden ser motor económico y de diversificación.</p> <p>Presencia del GDR SACAM y consenso político frente a la despoblación.</p> <p>Existencia de programas específicos para la atracción de jóvenes al mundo rural.</p> <p>Potencial para energías renovables, turismo rural y economía circular.</p>	<p><b>O</b>PORTUNIDADES</p> <p>Fondos europeos y políticas específicas para zonas rurales.</p> <p>Digitalización y teletrabajo como palanca para atraer población y empresas.</p> <p>Rehabilitación de viviendas y puesta en valor del patrimonio arquitectónico.</p> <p>Desarrollo de cooperativas, formación adaptada a las necesidades comarcales y nuevos nichos de economía verde.</p> <p>Creación de estructuras comarcales de coordinación y gobernanza colaborativa.</p> <p>Innovación tecnológica en agricultura, ganadería y gestión forestal.</p> <p>Desestacionalización del turismo.</p>



#### 4.- COMPENDIO DE LOS PROYECTOS PROPUESTOS EN EL PLAN DE ACCIÓN

	<h3>PLAN DE VIVIENDA RURAL</h3>	<b>ACCIÓN 1</b>
<p>HABITAR</p>	<p>Existe una fuerte reticencia cultural a vender o alquilar viviendas heredadas, lo que genera un parque de vivienda vacía y deteriorada. Esta situación impide la llegada de nuevos pobladores que buscan vivienda digna y asequible.</p> <p>La acción busca generar <b>confianza, seguridad y acompañamiento</b> para movilizar este parque de vivienda vacía.</p>	
	<h3>COOPERATIVA DE VIVIENDA RURAL</h3>	<b>SUB-ACCIÓN 1</b>
<p>HABITAR</p>	<p>Se propone la creación de una cooperativa público-privada que <b>compra y rehabilita</b> viviendas o edificios vacíos con el fin de aumentar la oferta de calidad.</p> <ul style="list-style-type: none"> <li>• Los nuevos pobladores se integrarán como socios de la cooperativa.</li> <li>• El propietario de la vivienda a rehabilitar, se la vende a la cooperativa, no a particulares.</li> <li>• Se garantiza un uso responsable y arraigo.</li> </ul> <p>Se trata de un proyecto que se inicia en fase piloto en 3 municipios de SACAM, pero que abastecen de viviendas a <b>toda la Comarca</b>. Esta acción es extensible: según como resulte la experiencia y vaya surgiendo necesidad, se puede ir replicando en otros municipios de SACAM.</p>	
	<h3>RED SACAM</h3>	<b>ACCIÓN 2</b>
<p>HABITAR</p>	<p>Red comarcal de caminos rurales con <b>hitos de valor patrimonial rural</b> (cucos, chozos, palomares, etc.). Se busca darle valor al patrimonio natural y rural de la Comarca, así como ensalzar el ocio local.</p> <p>La comarca cuenta con un valioso patrimonio rural disperso y parcialmente olvidado. Además, muchos municipios ya tienen senderos catalogados, pero no conectados ni jerarquizados. <b>RED SACAM</b> busca crear una red coherente con estos elementos. Una red atractiva y sostenible, que potencie el turismo rural, el conocimiento del territorio y el arraigo, mediante la rehabilitación de elementos patrimoniales y la implicación ciudadana.</p>	



HABITAR

## TALLERES DE REHABILITACIÓN

SUB-ACCIÓN 2

Talleres de construcción participativa. Esta acción propone la creación de una escuela itinerante en la comarca de SACAM, centrada en la **transmisión de técnicas constructivas tradicionales** y la **rehabilitación participativa** de elementos patrimoniales rurales como cucos, palomares, chozos, indianos, ... Se desarrollará mediante **talleres prácticos** abiertos a vecinos y estudiantes de la UCLM, con la colaboración de maestros locales, profesores universitarios especializados y entidades públicas y privadas.

Además de recuperar saberes en riesgo de desaparición, se busca **dinamizar el territorio** atrayendo a estudiantes de arquitectura, restauración y patrimonio de otras zonas, generando actividad económica y cultural, además de demostrar a los habitantes de SACAM el gran valor de estos hitos y técnicas.



HABITAR

## VÍA VERDE PLUS

SUB-ACCIÓN 3

Mejora integral y conexión estratégica de la Vía Verde de SACAM. La acción **VÍA VERDE PLUS** tiene como objetivo transformar la actual Vía Verde en un eje turístico, ecológico y experiencial de referencia, mediante:

- La incorporación de infraestructuras complementarias (red de bares/restaurantes, zonas de descanso y otros servicios turísticos.)
- La compartimentación temática de los tramos, diferenciando recorridos por tipo de experiencia: familiar, deportiva, natural, cultural, entre otras.

Como parte de su proyección territorial, se plantea su conexión con la Vía del Segura, lo que permitiría configurar **el camino natural más largo de España**, reforzando la visibilidad de SACAM. Además de atraer visitantes externos, esta acción busca **fomentar el turismo interno**, promoviendo que los propios vecinos redescubran su comarca. La iniciativa contribuirá a la generación de empleo local, al fortalecimiento del tejido socioeconómico rural y al posicionamiento de SACAM como destino de turismo de naturaleza en el ámbito provincial.





### CALENDARIO VIVO: Tradiciones y Festejos Compartidos

SUB-ACCIÓN 4

HABITAR

Esta propuesta se centra en fomentar el sentimiento comarcal de pertenencia. Consiste en la elaboración de un calendario que recoja las **fiestas, tradiciones y eventos populares** de todos los municipios de SACAM, con el objetivo de darle difusión a las actividades lúdicas y de **ocio** que actualmente ocurren en el territorio, y que los vecinos puedan conocer y participar en aquellas que les interese, sean o no de su municipio. Se pondrán en valor eventos emblemáticos del **folclore festivo popular** de SACAM, tales como carreras, encierros, corridas de toros, romerías y Fiestas entre otras tradiciones únicas. Se le dará una difusión de doble vía: analógica y digital. El **Calendario Vivo** pretende fortalecer la **identidad territorial**, así como reforzar la **interacción entre municipios**, dinamizar la movilidad interna y apoyar a la economía local vinculada.



### REFUERZO INTEGRAL DE LA ATENCIÓN SANITARIA COMARCAL - PAC

ACCIÓN 3

HABITAR

La acción busca mejorar la **atención sanitaria** en SACAM, abordando los principales déficits: escasez de personal, horarios limitados, ausencia de servicios sanitarios a la maternidad y nascencia y alta rotación de profesionales.

Se propone un modelo de colaboración institucional con el SESCAM y la JCCM, y la ampliación de personal y horarios de atención primaria en los centros de salud rurales: **red de puntos de atención continuada - PAC** - para garantizar que, *"en las zonas despobladas, cualquier núcleo de población cuente con un PAC a menos de 30 minutos las 24 horas del día"* - según el pto. dos de la Disposición Final Segunda de la Ley 2/2021, de 7 de mayo, de Medidas Económicas, Sociales y Tributarias frente a la Despoblación y para el Desarrollo del Medio Rural en CLM. Dentro de esta acción, se enmarcan otras sub-acciones complementarias como la de medidas de incentivo y arraigo para profesionales sanitarios originarios de la comarca. Además, se plantea también la creación de un servicio comarcal de maternidad itinerante.





## ARRAIGO PROFESIONAL RURAL

SUB-ACCIÓN 5

HABITAR

Esta acción propone un conjunto de medidas de incentivo y discriminación positiva para que los profesionales originarios de la comarca de SACAM tengan preferencia para ocupar las plazas públicas de sus municipios (maestros, profesores, médicos, enfermeros, farmacéuticos, cuerpos de seguridad, ...). El objeto es **reducir la rotación, fomentar el arraigo** y garantizar la **estabilidad de servicios esenciales** en zonas rurales despobladas.

Se plantea una **modificación normativa** que permita incorporar criterios de vinculación territorial en los concursos públicos, junto con incentivos económicos, formativos y sociales.



## UME-Gesta

SUB-ACCIÓN 6

HABITAR

Unidad Móvil Especializada en la **Gestación y atención Materna**.

La acción consiste en la creación de un **servicio médico itinerante** especializado en maternidad, que recorre los municipios de SACAM para ofrecer cuidados durante el embarazo, el parto, el postparto. Pudiendo incluir también atención sanitaria a la menopausia y otras fases del ciclo femenino.

Este servicio busca evitar el desplazamiento forzoso de las pacientes a la capital, garantizar la seguridad médica y dar **apoyo a la nascencia y crianza** en la Comarca, como parte de una **estrategia de repoblación y bienestar familiar**.



## SEGURIDAD RURAL ACTIVA

ACCIÓN 4

HABITAR

La despoblación ha provocado que muchos pueblos queden habitados casi exclusivamente por personas mayores, que viven solas y se sienten **inseguras** ante la ausencia de vigilancia y respuesta rápida ante emergencias. Esta acción busca reforzar la **seguridad ciudadana** mediante la presencia activa y regular de los cuerpos de seguridad (Guardia Civil) en los municipios rurales de SACAM.

Se trata de un proyecto piloto que se iniciará en los municipios prioritarios: aquellos con mayor proporción de población envejecida y baja densidad demográfica. Se plantea como respuesta directa a la **sensación de indefensión** que manifiestan los vecinos, ante el abandono progresivo de servicios públicos y el aumento del sentimiento de vulnerabilidad. Reforzar la **seguridad** como servicio público esencial, mejorar la percepción de **protección**, y contribuir a la **permanencia y atracción del medio rural**.





## JUBILARIUM – Hogares Conectados

SUB-ACCIÓN 7

HABITAR

En SACAM, muchas personas mayores viven solas en sus casas, pero no desean trasladarse a residencias convencionales. La dispersión territorial y la falta de servicios dificultan su atención continuada. **JUBILARIUM** es un modelo de residencia abierta en el que las personas mayores permanecen en sus hogares, mientras que los servicios de atención y cuidados se desplazan por el municipio. En resumen, el proyecto consta de varios puntos para lograr su objetivo, según las necesidades del usuario:

- o las casas se adaptan a los mayores
- o las calles, si fuera necesario, incluyen un carril especial antideslizamiento (como un carril bici, de un material especial para andadores) y barandillas de apoyo para hacer más llevaderas las cuestas
- o el proyecto cuenta con centros de día, para aquellos que prefieran regresar a dormir a sus casas. Estos centros incluyen comedor con cuatro comidas al día, cuidados de aseo e higiene, lavandería, peluquería y talleres
- o también cuenta con centros de noche, para los que requieran cuidados nocturnos
- o hay servicios de atención a domicilio: limpieza de las casas, comida a domicilio, cuidados nocturnos
- o todos los ancianos disponen de un botón de auxilio, con el que piden ayuda en caso de emergencia o de necesitar a alguien
- o transporte a demanda, se dispone de un vehículo equipado para desplazamientos de mayores

Este proyecto genera empleo para los cuidados y atención de los mayores. Y permite fijar, no solo la población de mayores que no abandonan el municipio, sino que atrae nuevos pobladores que serán los encargados de estos cuidados. Ya intentó implantarse en el pasado un sistema de residencia abierta, pero fracasó debido a un vacío legal no contemplado. Esta ADUR ha rediseñado la propuesta teniendo en cuenta los estrangulamientos que no permitieron que se llevara a cabo.



## PlanificaRural SACAM

ACCIÓN 5

HABITAR

Programa comarcal de **actualización y elaboración de instrumentos de planeamiento** urbanístico adaptado a las necesidades del medio rural.

La mayoría de los municipios de SACAM carecen de instrumentos urbanísticos vigentes, lo que dificulta la gestión del suelo, la atracción de población, la implantación de actividades económicas y la protección del patrimonio y el paisaje.

Esta acción tiene como objetivo dotar a los municipios de SACAM de **instrumentos urbanísticos actualizados**, adecuados a la realidad territorial, social y ambiental de la comarca.





## Estrategia de Movilidad Integral SACAM

ACCIÓN 6

CONECTAR

La acción busca **mejorar la conectividad** de la comarca de SACAM, caracterizada por **zonas aisladas** y por **largos tiempos de desplazamiento** que afectan negativamente a la calidad de vida.

Se propone una estrategia integral que combine sub-acciones como: transporte público a demanda, colaboración público-privada en líneas de autobús, y el impulso de infraestructuras clave como la autovía A-32.



## SACAM a tu Ritmo

SUB-ACCIÓN 8

CONECTAR

Sub-acción integrada en la **Estrategia de Movilidad Integral**, orientada a ofrecer un **servicio de transporte público flexible y a demanda**, adaptado a las necesidades reales de los municipios de SACAM. El objetivo es **reducir los tiempos de desplazamiento** y la gran dependencia del vehículo privado. Así como mejorar el acceso a servicios básicos, especialmente de colectivos dependientes, y fomentar la equidad territorial.

El sistema se basará en **rutas dinámicas**, reserva previa (online y telefónica) y coordinación intermunicipal; priorizando la eficiencia, sostenibilidad y cercanía al usuario.



## ConectaResiduos

ACCIÓN 7

CONECTAR

**ConectaResiduos** busca establecer un **sistema comarcal de gestión de residuos** para los 25 municipios de SACAM, para ello se organizan por subcomarcas (dos grupos de 8 municipios y un grupo de 9). El objetivo es rentabilizar el proceso mediante economía de escala, optimizando la recogida, el tratamiento y valorización de residuos. La **gestión conjunta** permitirá **reducir los costes**, mejorar la **sostenibilidad ambiental**, mejorar la capacidad de negociación con empresas gestoras y facilitar el acceso a financiación para **infraestructuras compartidas**. Se plantea la creación de un consorcio o estructura de coordinación comarcal que articule la acción.

Además, se pretende reforzar las campañas de **reciclaje** realizadas en los últimos años, dado que los niveles de reciclaje en la comarca siguen siendo muy bajos. Para ello, se propone implementar un **nuevo sistema de incentivos** que fomente esta práctica, como la instalación de máquinas que devuelven una pequeña cantidad por cada envase depositado.





### ImpulsA-32

SUB-ACCIÓN 9

CONECTAR

Sub-acción de la **Estrategia de Movilidad Integral**, orientada a **acelerar la ejecución del proyecto de la Autovía A-32** que articulará territorialmente la Comarca. La propuesta busca superar las limitaciones presupuestarias y políticas actuales, combinando inversión privada, fondos europeos y compromiso estatal a través de pagos por disponibilidad.

El planteamiento consiste en que la **JCCM** declare el proyecto como prioritario y gestione la captación de fondos europeos (FEDER, PRTR, ITI), que, mediante negociación, se destinarán al Estado por tratarse de una infraestructura de su competencia. El **Ministerio de Transportes** asumiría la ejecución mediante un posible modelo de **colaboración público-privada**, donde el sector privado financia y construye los tramos, además de encargarse del mantenimiento, mientras que el Estado garantiza pagos por disponibilidad a largo plazo, asegurando la titularidad pública y acelerando la finalización de la autovía sin depender exclusivamente de los presupuestos generales.

Las principales claves para que la negociación entre la JCCM y el Estado funcione son:

- 1) Acuerdo político: justificación de que la A-32 es estratégica para la cohesión territorial, la lucha contra la despoblación y el impulso socioeconómico, alineada con los objetivos de los fondos europeos.
- 2) Plazos: el ministerio debe comprometerse a ejecutar el proyecto en los plazos definidos, evitando que los fondos queden bloqueados.
- 3) Visibilidad compartida: ambas administraciones deben obtener rédito político, presentándolo como un logro conjunto.
- 4) Marco jurídico claro: la cesión debe formalizarse mediante convenios interadministrativos que regulen la transferencia y el uso de los fondos.



### CicloHidrológico SACAM

ACCIÓN 8

CONECTAR

Esta acción propone mejorar la **gestión sostenible del agua** y la **adaptación de los cultivos al periodo de sequía** persistente. Reequilibrar el ciclo hídrico comarcal mediante una transición hacia una agricultura resiliente, sostenible y adaptada al clima. Los objetivos específicos son:

- fomentar cultivos de bajo consumo hídrico y compatibles con el pastoreo extensivo, que además resultarán más rentables.
- coordinar la acción con estrategias mayores como la PAC y el Plan Hidrológico Nacional.
- formar a los agricultores en el manejo de los nuevos cultivos, en sostenibilidad y en herramientas digitales.





## VERMI-DEPURA: Depuración de aguas residuales

SUB-ACCIÓN 10

CONECTAR

La mayoría de los municipios de SACAM carecen de **Depuradoras de Aguas Residuales** o cuentan con instalaciones obsoletas. Esta situación no solo compromete la sostenibilidad ambiental, sino que también impide el desarrollo urbanístico conforme a la normativa vigente: la Ley 2/2022 de Aguas de Castilla-La Mancha establece que los municipios deben garantizar el tratamiento adecuado a las aguas residuales, y su incumplimiento puede ser sancionado. Los objetivos de **VERMI-DEPURA** son:

- implantar sistemas de depuración eficientes y sostenibles en SACAM.
- Promover tecnologías ecológicas, de bajo coste, como son los **Vermifiltros**, que permiten una depuración eficaz con menor mantenimiento y sin generación de lodos.
- Acceder a subvenciones para infraestructuras sostenibles, como las ofrecidas en proyectos LIFE y PERTE del ciclo del agua.



## Retorno Territorial de ENERGÍA

ACCIÓN 9

CONECTAR

Acción estratégica para garantizar que los recursos energéticos renovables generados en SACAM (solar, eólica y potencialmente hidrógeno verde y biogás) tengan un **retorno tangible** en la Comarca.

Se plantea la creación de una **comunidad energética comarcal**, el impulso de **proyectos de autoconsumo compartido**, y la negociación de **beneficios territoriales** con empresas energéticas. También se explorará la **viabilidad de proyectos piloto de hidrógeno verde** vinculado a usos agrícolas o industriales.



## PowerSACAM - Comunidad Energética Comarcal

SUB-ACCIÓN 11

CONECTAR

**PowerSACAM** es una sub-acción estratégica para la creación de una **comunidad energética comarcal** en SACAM. Su objetivo es permitir que ayuntamientos, vecinos, cooperativas y empresas locales participen activamente en la **generación, gestión y consumo de energía renovable producida en el territorio**. Esta comunidad facilitará el autoconsumo compartido, la gestión de excedentes, y la negociación de **beneficios territoriales** con las empresas energéticas que operan en la zona.

Se plantea como una herramienta de empoderamiento local, transición ecológica justa y retorno económico, con impacto directo en la lucha contra la despoblación, la mejora de servicios públicos y la resiliencia energética comarcal.





## Plan Comarcal de Ordenación del Monte

ACCIÓN 10

CONECTAR

El monte de SACAM se encuentra envejecido, sucio y sin mantenimiento, lo que representa un grave riesgo medioambiental por incendios y una pérdida de valor ecológico y económico. Esta acción propone la elaboración e implementación de un **Plan Comarcal de Ordenación Forestal** que permita:

- Rejuvenecer y limpiar el monte para reducir el riesgo de incendios.
- Estudiar y activar su potencial económico (biomasa, pastos, caza, turismo, productos forestales no maderables).
- Diseñar un modelo de explotación sostenible que garantice la rentabilidad para los propietarios y la persistencia sostenible del monte y sus valores naturales.
- Generar empleo rural mediante brigadas comarcales de mantenimiento y gestión forestal.
- Promover la gobernanza compartida del monte mediante una mesa técnica de propietarios y agentes públicos.



## MonteDigital SACAM - Digitalización Forestal para la Gestión Inteligente del Monte

SUB-ACCIÓN 12

CONECTAR

**MonteDigital** es una sub-acción que se enmarca dentro del **Plan Comarcal de Ordenación del Monte** de SACAM. Con su implementación en SACAM, se busca **aplicar tecnologías digitales avanzadas** para mejorar y modernizar la gestión forestal.

A través de herramientas como sensores ambientales, drones, cámaras LiDAR, sistemas de información geográfica (SIG), inteligencia artificial y plataformas colaborativas, se pretende:

- Monitorizar en tiempo real el estado del monte (biomasa, humedad, riesgo de incendios, biodiversidad).
- Optimizar las actuaciones de limpieza, conservación y aprovechamiento.
- Facilitar la toma de decisiones basada en datos.
- Promover la participación ciudadana mediante plataformas digitales.
- Generar conocimiento técnico accesible para propietarios, técnicos y gestores públicos.

MonteDigital SACAM es un proyecto iniciado por la **UCLM** y se plantea como una acción transversal que complementa el Plan Comarcal de Ordenación del Monte en SACAM, aportando **innovación, eficiencia y sostenibilidad a la gestión forestal rural**.





### GecISO SACAM - Plan Comarcal de Gestión Cinegética Sostenible

SUB-ACCIÓN 13

CONECTAR

La **caza** es un recurso forestal abundante en SACAM, con **potencial económico, social y ambiental**. Esta acción propone la elaboración e implantación de un **Plan Comarcal de Gestión Cinegética** que garantice la **sostenibilidad del recurso**, la rentabilidad para los propietarios y el cumplimiento del estándar de calidad **GecISO** (Gestión Cinegética Sostenible – estándar técnico, ET, desarrollado por la Universidad de Córdoba).

El plan abordará la **ordenación técnica de los cotos**, la **mejora de hábitats** y el **control poblacional**, la **trazabilidad** de productos cinegéticos, la **tecnificación de la actividad** y la creación de sinergias con el **turismo rural** y la **gastronomía local**.



### Pastores del Monte

SUB-ACCIÓN 14

CONECTAR

El **pastoreo extensivo** es una actividad tradicional en **grave retroceso**, a pesar de su **alto valor ambiental**. Esta sub-acción busca recuperar y **dignificar el oficio de pastor** como herramienta de gestión forestal, reconociendo su papel en la limpieza del monte, la prevención natural de incendios y la regeneración vegetal.

La acción propone establecer un **sistema de remuneración ambiental** para los ganaderos que practican pastoreo extensivo, articulado a través del Plan de Gestión Forestal Comarcal, y vinculado a indicadores de impacto ecológico. Además, se plantea una **campana de sensibilización** para revertir la percepción social negativa de esta actividad, y fomentar el relevo generacional.



### LifeTokenCO2 + SACAM

SUB-ACCIÓN 15

CONECTAR

La acción **LifeTokenCO2 + SACAM** consiste en extender el proyecto europeo LIFE Token CO2 a la comarca de SACAM, adaptando su tecnología y metodología al contexto forestal local. Este proyecto, enmarcado en el **Programa LIFE de la Unión Europea**, utiliza tecnología blockchain para cuantificar la capacidad de los bosques de absorber CO2, generar tokens de carbono certificados y crear un mercado de tokens o créditos de carbono forestales. El núcleo del proyecto se basa en una evidencia científica: los **bosques gestionados** incrementan su capacidad de absorción de CO2, frente a aquellos montes que no se gestionan. Por ello, tras la puesta en marcha del **Plan de Gestión Forestal de SACAM**, se espera un **aumento medible en la captura de carbono**, lo que permitirá certificar créditos de carbono que podrán ser vendidos en el mercado a empresas interesadas en compensar sus emisiones. El objetivo principal es desarrollar una plataforma tecnológica que permita a los propietarios forestales obtener ingresos por servicios ambientales, al tiempo que facilita a las empresas la compensación de sus emisiones.





## Calor de la Sierra

SUB-ACCIÓN 16

CONECTAR

La sub-acción **Calor de la Sierra** se enmarca dentro del **Plan Comarcal de Ordenación del Monte** (Acción 10) y propone la **valorización energética de los residuos forestales** que se van a generar en las limpiezas del monte que se prevén con el Plan. Estos residuos, principalmente astillas de madera, serán transformados en **pellets** con alta potencia calorífica mediante procesos de mínima transformación. El objetivo es establecer un **sistema de calefacción** comarcal basado en biomasa forestal, donde los pellets producidos se consuman en la Comarca y sean adquiridos por la Administración para abastecer dos tipos de edificaciones:



HABITAR

- **Viviendas actualmente vacías** que están siendo rehabilitadas por la **Cooperativa de Vivienda Rural** (sub-acción 1).
- **Edificios público sin uso actual**, que la **Cooperativa de Vivienda Rural** pretende adquirir y transformar en viviendas (sub-acción 1).

Por las condiciones específicas de SACAM, se propone la **producción de calor descentralizada**. Cada una de estas edificaciones contará con una caldera de agua de doble circuito, que permitirá: la calefacción por suelo radiante y el agua caliente sanitaria (ACS). Esta sub-acción conecta directamente con otras ya establecidas en esta ADUR, como el *Plan Comarcal de Ordenación del Monte*, la *Cooperativa de Vivienda Rural* y el impulso de la economía circular y de proximidad, pudiendo también vincularse con la *Comunidad Energética Comarcal (sub-acción 11)*. Los principales objetivos son:

- Favorecer la gestión de residuos generados en las limpiezas forestales, dándoles un uso y un valor económico.
- Generar energía renovable local con impacto positivo en la autosuficiencia energética.
- Fomentar la economía comarcal mediante la generación de empleo verde.
- Reforzar la colaboración entre agentes públicos y cooperativas locales.
- Contribuir a la descarbonización del parque edificatorio rural.





## Agua Verde/ Agua Azul

SUB-ACCIÓN 17

CONECTAR

La sub-acción **Agua Verde/ Agua Azul** se basa en la relación entre la **gestión forestal** (acción 10) y su **influencia** en el **ciclo hidrológico** (acción 8) de la Comarca: reconociendo el **papel clave del monte como regulador hídrico** y como proveedor de servicios ecosistémicos esenciales.

El proyecto parte de la distinción entre **dos tipos de agua** generada por la precipitación sobre **terrenos forestales**:

- *Agua Verde*: aquella que se evapora, transpira o se intercepta por la vegetación, retornando a la atmósfera como vapor.
- *Agua Azul*: aquella que se convierte en escorrentía superficial o infiltración profunda, alimentando ríos y acuíferos.

La sub-acción busca optimizar el equilibrio entre ambos tipos de agua mediante prácticas de selvicultura adaptativa, restauración hidrológica y recuperación de técnicas tradicionales mediterráneas como bancales, albarradas, aljibes y **balsas ganaderas** (relacionado estrechamente con la sub-acción 14).

Se reconoce el *agua forestal* como **recurso productivo de dominio privado**, según la legislación española, y se plantea su aprovechamiento sostenible como nicho de servicios ambientales y empresariales. Los principales objetivos son:

- **Mejorar la regulación del ciclo hídrico** en SACAM
- **Minimizar los efectos de la sequía**: aumentando la disponibilidad de agua azul para usos agrícolas, ganaderos y ecológicos
- **Garantizar la productividad y resiliencia** de masa forestales mediante el adecuado manejo del agua verde.
- **Recuperar y revalorizar** el conocimiento tradicional de gestión hídrica rural.
- **Promover** nuevas líneas de negocio vinculadas a la gestión del agua forestal.





CONECTAR

## Raíz Negra Serrana

SUB-ACCIÓN 18



Sub-acción relacionada con la acción 10, orientada a apoyar a los ganaderos que mantienen la raza autóctona de **Cabra Negra Serrana Castiza**, especialmente durante los meses críticos de paridera. Esta raza, en **peligro de extinción**, representa un patrimonio genético y cultural de gran valor para la Comarca, y su mantenimiento en régimen extensivo contribuye significativamente a la **gestión sostenible del monte**, la prevención de incendios y la fertilización natural del suelo.

La acción busca **reducir la mortalidad neonatal**, mejorar el **bienestar animal** y asegurar la **viabilidad económica** de la actividad ganadera mediante un conjunto de ayudas específicas: ayudas para refugios móviles que protejan a las madres y cabritos frente a las inclemencias del tiempo, suplementación alimentaria durante el periodo de mayor demanda energética, formación veterinaria especializada en asistencia al parto y cuidados neonatales, y un sistema de incentivos por supervivencia de cabritos. Además, se contempla el uso de herramientas digitales que modernicen y tecnifiquen la actividad. Con ello, se pretende no solo **proteger** una raza única, sino también **dignificar el trabajo de los ganaderos**, fomentar el **relevo generacional** y **reforzar el vínculo** entre biodiversidad, economía rural y gestión forestal. Como complemento, la sub-acción incorpora una línea de trabajo orientada a la revalorización del cabrito serrano como **producto local de alta calidad**, especialmente en contextos urbanos donde su consumo ha disminuido notablemente. Se promoverá su presencia en restaurantes, mercados de proximidad y eventos gastronómicos, vinculándolo a la identidad territorial, al pastoreo extensivo y al bienestar animal.

Esta estrategia busca **recuperar el valor cultural y alimentario del cabrito**, generar **nuevas oportunidades económicas** para los ganaderos y **sensibilizar a la población urbana** sobre el papel que juega esta raza en la sostenibilidad del medio rural.



## REBROTA: Bosques Galería

SUB-ACCIÓN 19

CONECTAR

Sub-acción orientada a la **recuperación ecológica de los cauces fluviales** de la Comarca mediante la replantación de **olmos resistentes a la grafiosis**, desarrollados por la Escuela Técnica Superior de Ingenieros de Montes de Madrid. La enfermedad fúngica ha provocado la desaparición de las olmedas que tradicionalmente formaban parte de los **bosques galería** en ríos y arroyos, afectando gravemente a la biodiversidad, la estabilidad de los cauces y la conectividad ecológica del territorio. Las olmedas eran parte esencial del bosque galería, con **funciones ecológicas clave** como:

- Sombra y regulación térmica del cauce.
- Fijación del suelo y reducción de la erosión.
- Hábitat para especies asociadas (aves, insectos, anfibios...)
- Conectividad ecológica entre zonas húmedas.

Esta acción busca **restaurar esos corredores verdes** mediante la introducción de ejemplares resistentes en lugares donde anteriormente existieron, favoreciendo la **regeneración natural, la mejora del paisaje y la resiliencia climática**. Además, se pretende sensibilizar a la población sobre el valor de estos ecosistemas ribereños, fomentar la **participación ciudadana en la reforestación** y establecer vínculos con centros de investigación forestal para asegurar el éxito técnico y biológico de la intervención.

La acción se enmarca en una estrategia más amplia de restauración ecológica y adaptación y resiliencia climática, y contribuye a la recuperación del patrimonio natural y cultural de la comarca.





## ReequilibraNatura

ACCIÓN 11

CONECTAR

Esta acción promueve **medidas compensatorias en espacios naturales protegidos**. Su objetivo principal es establecer un sistema de compensaciones para los habitantes de SACAM afectados por las restricciones derivadas de la declaración de espacios naturales protegidos, con el fin de que la protección ambiental no se perciba como un perjuicio para el desarrollo rural.

La declaración de espacios protegidos, como los incluidos en la Red Natura 2000, implica restricciones en el uso del territorio que pueden afectar negativamente a actividades tradicionales como la agricultura, la ganadería, la caza o el aprovechamiento forestal. Esta situación genera una percepción de injusticia entre los vecinos, que ven limitada su capacidad de desarrollo sin recibir beneficios tangibles. La acción **ReequilibraNatura** busca corregir este desequilibrio mediante **medidas compensatorias** que reconozcan el papel de los habitantes como custodios del territorio. Se toma como referencia el caso de El Bonillo, donde se han implementado ayudas a agricultores en zonas esteparias protegidas, demostrando que es posible **compatibilizar conservación y desarrollo**. La acción se aplicará en los municipios de SACAM que cuenten con espacios naturales protegidos, priorizando aquellos donde las restricciones hayan generado mayor impacto socioeconómico.

Instrumentos previstos:

- Ayudas directas a agricultores, ganaderos y otros afectados por restricciones.
- Convenios con administraciones responsables de la declaración de espacios protegidos.
- Programas de formación y reconversión hacia actividades compatibles con la conservación.
- Incentivos fiscales o administrativos para actividades sostenibles en zonas protegidas.
- Campañas de sensibilización sobre el valor de los espacios protegidos y los beneficios de las compensaciones.

Condiciones de aplicación:

- Diagnóstico previo del impacto de las restricciones en cada municipio.
- Participación ciudadana en la definición de medidas compensatorias.
- Coordinación con organismos responsables de la gestión de espacios protegidos (JCCM, Ministerios, etc.)
- Priorización de medidas en función del grado de afectación y del potencial de desarrollo local.

→ ACCIÓN EXISTENTE

↑↑↑ REPLICABLE TERRITORIOS EN DESPOBLACIÓN



## iSACAM - Plan de Digitalización del Medio Rural

ACCIÓN 12

IMAGINAR

La acción iSACAM tiene como objetivo principal promover un Plan de Digitalización equitativo para todo el territorio, reduciendo la **brecha digital** que aún afecta a algunos de los núcleos dispersos de SACAM. Se busca garantizar el acceso universal a servicios de conectividad móvil y banda ancha de alta velocidad, como condición básica para el desarrollo económico, social y territorial de la Comarca.

La acción contempla abordar los tres grandes desafíos que limitan el **acceso equitativo a la conectividad digital**:

- Infraestructura insuficiente: Identificación de los núcleos que carecen de cobertura adecuada, lo que impide comunicaciones estables y de alta velocidad, y limita el acceso a servicios digitales avanzados, especialmente aquellos basados en la nube.
- Coste y sostenibilidad: La instalación y mantenimiento de infraestructuras digitales en zonas con baja densidad de población resulta menos rentable para las empresas proveedoras, por lo que se requiere una negociación de intereses. Lo mismo pasa con el soporte técnico, más difícil de garantizar por la dispersión territorial, lo que encarece y dificulta el acceso continuado a servicios digitales.
- Brecha digital y formación: Incluso con infraestructuras adecuadas, la falta de competencias digitales limita el aprovechamiento de los recursos tecnológicos. La acción contempla medidas para capacitar a la ciudadanía, especialmente a los colectivos más vulnerables, en el uso de herramientas digitales, fomentando la inclusión y el empoderamiento tecnológico.

iSACAM busca garantizar el acceso universal a servicios de conectividad móvil y banda ancha de alta velocidad, promover la digitalización de sectores tradicionales, facilitar el teletrabajo y la actividad económica digital, y reforzar la cohesión territorial y social.

La acción se divide en varias sub-acciones que pueden llevarse a cabo de manera paralela y se apoya en iniciativas formativas impulsadas desde el ámbito universitario y otras entidades colaboradoras.



EN OTROS TERRITORIOS



REPLICABLE TERRITORIOS EN DESPOBLACIÓN



## Cobertura SACAM

SUB-ACCIÓN 20

IMAGINAR

La sub-acción **Cobertura SACAM** tiene como objetivo principal **mejorar las infraestructuras de telecomunicaciones** en la comarca rural de SACAM, reduciendo la brecha digital que aun afecta a algunos de sus núcleos dispersos. En la actualidad, existen zonas rurales que carecen de cobertura adecuada, lo que impide comunicaciones efectivas. Esta carencia afecta negativamente a ámbitos clave y a su desarrollo y su tecnificación, en general.

La acción contempla la identificación precisa de **zonas de sombra**, mediante un diagnóstico técnico que permita visualizar el mapa real de la conectividad en SACAM. A partir de ese análisis, se diseñarán intervenciones específicas para **mejorar la cobertura**, priorizando aquellas zonas con mayor vulnerabilidad digital. Además, Cobertura SACAM abordará el reto de la sostenibilidad económica de los servicios digitales en territorios con baja densidad de población. La **instalación y mantenimiento de infraestructuras** en estas zonas resulta menos rentable para las empresas proveedoras, lo que ha generado una brecha de acceso difícil de revertir sin intervención pública. Por ello, se promoverá una **negociación territorial** con operadores de telecomunicaciones, orientada a facilitar acuerdos que hagan viable la inversión en conectividad rural. Esta negociación incluirá también soluciones para **garantizar el soporte técnico continuado**, actualmente encarecido por la dispersión territorial, mediante fórmulas comarcales que permitan compartir recursos y reducir costes.

**Cobertura SACAM** es una acción clave para asegurar la **equidad territorial**, fomentar el arraigo poblacional, impulsar el teletrabajo y mejorar la calidad de vida en el medio rural. Su implementación permitirá superar la brecha digital rural, facilitar la transformación digital de la Comarca y sentar las bases para una SACAM más resiliente, más conectada y más inclusiva.



## Sin Brechas

SUB-ACCIÓN 21

IMAGINAR

La sub-acción **Sin Brechas** tiene como objetivo reducir la brecha digital en la comarca SACAM mediante un **programa de formación adaptado** a tres colectivos especialmente **vulnerables**: la tercera edad, los agricultores y los ganaderos.

- Para la **tercera edad**, se impartirán cursos prácticos sobre el **uso básico del teléfono móvil**.
- Para los **agricultores**, se ofrecerán cursos de iniciación al **cuaderno de campo digital**.
- Para los **ganaderos**, se comenzará con formación sobre el **censo digital obligatorio**.

La sub-acción se desarrollará en colaboración con entidades locales, centros educativos y la Universidad de Castilla-La Mancha, que ya impulsa iniciativas en este ámbito.

**Sin Brechas** busca empoderar a la ciudadanía rural, mejorar su calidad de vida y fomentar el uso autónomo y consciente de las tecnologías digitales.





## Oficina de Capacitación Digital Rural Itinerante

SUB-ACCIÓN 22

IMAGINAR

La Oficina de Capacitación Digital Rural Itinerante es una sub-acción enmarcada dentro del programa iSACAM y tiene como objetivo ofrecer un **servicio de atención digital personalizado** en todos los municipios de la Comarca.

Esta iniciativa responde a dos necesidades detectadas:

- La **sobrecarga de las entidades locales**, que reciben numerosas consultas informáticas por parte de la ciudadanía – especialmente personas mayores – sin contar con personal capacitado ni recursos suficientes para atenderlas adecuadamente.
- La necesidad de **continuidad tras la formación digital** impartida en la sub-acción SIN BRECHAS, ya que, una vez finalizados los cursos, los usuarios comienzan a utilizar las herramientas digitales de forma autónoma, pero **surgen dudas, errores y conflictos** que requieren soporte técnico específico.

Para dar respuesta a estas necesidades, se propone la creación de una oficina itinerante compuesta por **cinco técnicos digitales**, que no requieren un espacio físico propio, ya que emplearán las instalaciones de los ayuntamientos.

Cada técnico tendrá asignados **cinco municipios**, y visitará uno cada día, de lunes a viernes. De este modo, todos los municipios de SACAM contarán con un servicio de atención a las dudas digitales al menos un día a la semana, garantizando una cobertura equitativa, continua y cercana.

Además, esta sub-acción implica directamente la creación de cinco **puestos de trabajo comarcales**, destinados a técnicos de asistencia digital. Esta generación de empleo especializado no solo refuerza la capacidad operativa del territorio, sino que también contribuye al **arraigo profesional** en el medio rural, alineándose con los objetivos de desarrollo local y fijación de población.





## E-SACAM

SUB-ACCIÓN 23

IMAGINAR

La sub-acción E-SACAM busca mejorar la situación actual de los **comercios y establecimientos** de la zona, abriéndolos a un mercado interno comarcal más estructurado, visible y conectado.

Consiste en la creación de una **plataforma digital** que permitirá a los consumidores descubrir y adquirir productos locales sin necesidad de desplazarse a la capital, fomentando el **comercio interno comarcal**, la digitalización del pequeño comercio rural y la interconexión económica entre municipios. La plataforma ofrecerá dos modalidades de participación para adaptarse a las capacidades y preferencias de cada comercio:

- "**modo escaparate digital**": funciona como un **catálogo** online. El consumidor podrá buscar el producto que necesita, descubrir la ubicación y el precio de los establecimientos de SACAM que lo comercializan. La compra se realizará presencialmente en el establecimiento, permitiéndose consultas y reservas telefónicas.
- "**modo tienda virtual**": permite la **compra directa** a través de la plataforma, con opción de envío a domicilio o recogida en tienda.

El principal objetivo es promover el consumo de productos locales, **fortaleciendo el tejido comercial de la comarca** y evitando así su desaparición progresiva.



## tecnifiSACAM

ACCIÓN 13

IMAGINAR

Modernización tecnológica del sector rural tradicional en SACAM. La acción **tecnifiSACAM** tiene como objetivo **transformar y modernizar** los principales sectores tradicionales del mundo rural en la comarca de SACAM, especialmente la **agricultura, la ganadería** y, por relación, la **industria agroalimentaria**. Se articula en torno a tres ejes principales:

- **Digitalización y optimización de procesos**: incorporación de tecnologías avanzadas como sensores, drones, sistemas de gestión digital de explotaciones y automatización de tareas.
- **Formación especializada**: capacitación técnica para agricultores y ganaderos en nuevas técnicas sostenibles, cultivos optimizados, cubiertas vegetales, rotación inteligente y gestión eficiente de recursos.
- **Innovación territorial**: introducción de nuevos cultivos adaptados al clima y suelo de la comarca, mejora de la productividad y sostenibilidad, y fomento de la resiliencia frente al cambio climático.

Esta acción busca generar un **ecosistema rural tecnificado, competitivo y sostenible**, que impulse el relevo generacional, la rentabilidad de las explotaciones y la cohesión territorial.





## FARO AGRARIO

SUB-ACCIÓN 24

IMAGINAR

Escuela de alfabetización agraria y relevo generacional. Centro de referencia y transferencia de conocimiento agrario en SACAM.

**FARO AGRARIO** es una herramienta operativa dentro de la acción **tecnifiSACAM**, concebida como un centro comarcal de referencia para la **formación, demostración y transferencia de conocimiento** técnico en agricultura y ganadería. Sus funciones principales son:

- Actuar como espacio demostrativo de técnicas agrarias avanzadas y sostenibles.
- Ser un punto de encuentro entre agricultores, técnicos, investigadores y empresas del sector.
- Ofrecer formación práctica y especializada en cultivos optimizados, cubiertas vegetales, digitalización de explotaciones y nuevas tecnologías aplicadas al campo.
- Facilitar la experimentación y adaptación local de innovaciones agrarias, con enfoque en la realidad climática y edáfica de SACAM.

**FARO AGRARIO** no sustituye la acción **tecnifiSACAM**, sino que la complementa como infraestructura clave para su despliegue y consolidación.





## Aprende a Emprender

ACCIÓN 14

IMAGINAR

La acción **Aprende a Emprender** tiene como objetivo retomar una antigua propuesta del GDR e **impulsar el emprendimiento** en la comarca rural de SACAM, donde actualmente existe una baja actividad empresarial y una fuerte dependencia de modelos productivos tradicionales. Se articula en dos grandes líneas: **formación práctica** para la creación de nuevas pymes y **acompañamiento técnico** durante los primeros años de vida de los proyectos, etapa crítica con alta tasa de fracaso. La Universidad de Castilla-La Mancha ofrece soporte metodológico para transformar la mentalidad empresarial dominante en el medio rural, que suele centrarse en la producción sin una estrategia de comercialización clara. Se propone un enfoque dinámico y participativo, con talleres basados en casos reales, que ayuden a los emprendedores a **identificar su público objetivo**, adaptar su producto o servicio al **mercado**, y explorar **canales de venta** más allá del entorno local. La acción contempla también el acompañamiento técnico en áreas clave como contabilidad, finanzas, estudio de mercado, fabricación y comercialización, especialmente dirigido a cooperativas y pequeños productores. Este acompañamiento será cercano, empático y adaptado a las realidades del territorio, con visitas periódicas y asesoramiento personalizado. Además de los indicadores económicos tradicionales, se tendrán en cuenta indicadores cualitativos como la satisfacción, la confianza y el compromiso, que permiten evaluar el **impacto** longitudinal de los proyectos en la comunidad. Se fomentará la creación de redes de apoyo entre emprendedores, la organización de encuentros inspiradores y el aprovechamiento de fondos públicos a nivel local, regional, nacional y europeo. **Aprende a Emprender** busca **activar un tejido económico latente**, generar oportunidades reales para quienes desean quedarse en su pueblo, y construir una visión compartida de desarrollo sostenible y arraigo en el territorio.

→ ACCIÓN EXISTENTE



## Reformula: Escuelas-Taller

ACCIÓN 15

IMAGINAR

La acción **Reformula: Escuelas-Taller** busca reorientar una iniciativa ya existente en la Comarca, que actualmente no responde de forma eficaz a las necesidades reales del mercado laboral. El objetivo principal es vincular la formación directamente con la **demanda de empleo**, especialmente en sectores con alta necesidad de personal como el campo y los oficios tradicionales (fontanería, carpintería, herrería, etc.) Se propone realizar un estudio previo que identifique los perfiles profesionales más demandados en SACAM, y diseñar itinerarios formativos prácticos y adaptados a esas necesidades. La acción incorpora un sistema de control que garantice que los participantes se **reintegren efectivamente en la vida profesional**, evitando que los cursos se utilicen únicamente como vía para acceder a prestaciones temporales para el desempleo. Durante los procesos participativos, se ha detectado que el problema no es tanto la falta de empleo como la **falta de motivación para trabajar en diferentes sectores**, percibidos como sacrificados o poco reconocidos socialmente. Por ello, la acción también contempla medidas para **dignificar estos oficios**, visibilizar su valor en el desarrollo rural y fomentar el compromiso laboral. Además, también se ha detectado que es necesario reorientar el programa REQUAL de recualificación y reciclaje profesional al empleo rural. **Reformula: Escuelas-Taller** se plantea como una herramienta de **activación laboral**, de **recuperación de oficios** esenciales y de **mejora de la empleabilidad** en la comarca, con un enfoque riguroso, práctico y orientado a resultados reales.

→ ACCIÓN EXISTENTE



## Coopera X SACAM

ACCIÓN 16

IMAGINAR

La acción **Coopera X SACAM** tiene como objetivo principal fomentar la cooperación empresarial en la comarca de SACAM, especialmente en el sector agrario, mediante la creación y consolidación de **cooperativas** temáticas centradas en productos de **producción comarcal**. Esta estrategia busca agrupar a pequeños agricultores en torno a un mismo producto (por ejemplo, almendra, azafrán, aceite, ajo, cereal, etc.), permitiéndoles ganar capacidad de negociación, mejorar la rentabilidad de sus explotaciones y posicionar sus productos de forma más competitiva en el mercado.

La acción responde a una necesidad urgente del sector agrario, que atraviesa una etapa de baja rentabilidad y desmotivación, a pesar del esfuerzo y sacrificio que requiere. Mediante la cooperación, se pretende revertir esta tendencia, generando economías de escala, compartiendo recursos logísticos y comerciales, y accediendo a canales de distribución más eficientes.

Además del componente económico, **Coopera X SACAM** tiene un fuerte componente **social**, ya que promueve el apoyo mutuo, la solidaridad entre productores y la creación de un sentimiento de grupo, que refuerza el tejido comunitario y la resiliencia rural. Esta acción se alinea con los principios de desarrollo sostenible, economía social y cohesión territorial, y se plantea como una herramienta clave para revalorizar el trabajo agrario, fomentar el relevo generacional y evitar el abandono de tierras.



## Etiquetado: Contra la Despoblación

SUB-ACCIÓN 25

IMAGINAR

La sub-acción consiste en la creación de una **marca y etiqueta oficial** que identifique los productos castellano-manchegos desarrollados en condiciones **especialmente adversas**, procedentes de zonas en **despoblación**. Esta etiqueta será totalmente subvencionada, de modo que los pequeños productores no tengan que asumir ningún coste económico por su uso, garantizando así su adopción masiva.

La etiqueta podrá aplicarse a una amplia gama de productos: agroalimentarios, artesanía, manufactura local, etc. El objetivo es **generar conciencia en el consumidor** sobre el valor añadido de estos productos, vinculando su compra al **apoyo directo** a territorios vulnerables y a la lucha contra la despoblación. La acción busca: visibilizar el esfuerzo de los productores rurales en condiciones de extrema despoblación; fomentar el consumo responsable y solidario; reforzar la identidad territorial a través del producto; crear una red de productos con valor social añadido.





## Impulsa Local

ACCIÓN 17

VINCULAR

La acción **Impulsa Local** tiene como objetivo fortalecer la capacidad operativa y estratégica de las **entidades locales** de la comarca SACAM, especialmente de los **ayuntamientos** y del **Grupo de Desarrollo Rural**. Para ello, se implementará un sistema de **soporte técnico y digital** se promoverá la creación de un **grupo motor** compuesto por ciudadanos voluntarios, y se facilitará la reutilización de espacios públicos como salas municipales o bibliotecas para su reconversión en espacios de trabajo compartido (coworking). Además, se impulsará la **simplificación normativa** para municipios pequeños y se fomentará el uso de trámites analógicos como alternativa a la exigencia digital excesiva en el medio rural. La acción busca mejorar la gobernanza rural, fomentar la participación ciudadana y optimizar los recursos públicos disponibles.



## Grupo Motor Comarcal

SUB-ACCIÓN 26

VINCULAR

Esta sub-acción pretende activar la **participación ciudadana** organizada en la Comarca mediante la creación de un grupo de **voluntarios** comprometidos con el desarrollo local. Este grupo estará vinculado al **Grupo de Desarrollo Rural** y funcionará como espacio de escucha, propuesta y colaboración entre ciudadanía, técnicos y entidades locales. Se fomentará la implicación de personas con conocimiento del territorio, sensibilidad social y capacidad de movilización, que puedan aportar sugerencias, detectar necesidades y colaborar activamente en la implementación de proyectos de vinculación Comarcal. El principal objetivo es reforzar la gobernanza participativa, generar corresponsabilidad y dar continuidad a las iniciativas comarcales desde una base social.



## TecnoSoporte

SUB-ACCIÓN 27

VINCULAR

La sub-acción **TecnoSoporte** tiene como objetivo **reforzar la capacidad técnica de los ayuntamientos** rurales de la comarca de SACAM, mediante la creación de un sistema de soporte especializado que les permita afrontar con mayor solvencia los retos administrativos y normativos. Pretende proporcionar asistencia técnica especializada, especialmente en municipios pequeños con recursos limitados.

Este soporte incluirá asistencia en gestión administrativa y documental, planificación urbanística, contratación pública, soporte para la elaboración de proyectos, tramitación de subvenciones y cumplimiento normativo, entre otras tareas clave para el funcionamiento municipal. La acción también contempla la **formación** de personal municipal, la **creación de recursos compartidos** entre municipios, y el impulso de una **red de asistencia** comarcal que permita optimizar esfuerzos y mejorar la eficiencia institucional. Se busca aliviar la sobrecarga de los equipos locales, mejorar la eficiencia institucional y garantizar que todos los municipios, independientemente de su tamaño, puedan desarrollar sus competencias con calidad y rigor técnico.





## Ley de Simplificación, Agilización y Digitalización Administrativa

SUB-ACCIÓN 28

VINCULAR

Esta sub-acción se basa en la entrada en vigor de la Ley 4/2025 que introduce medidas que permiten reducir cargas burocráticas, acelerar procedimientos, sustituir autorizaciones por declaraciones responsables, y facilitar la participación de entidades colaboradoras en la verificación documental y asistencia técnica.

La sub-acción busca que los ayuntamientos rurales puedan **adaptarse** rápidamente a la nueva normativa, **beneficiarse** de sus herramientas, y **mejorar** la relación con la ciudadanía y el tejido empresarial. Se promoverá la **formación técnica**, la **revisión de procedimientos** locales, y la **coordinación comarcal** para aplicar de forma homogénea las medidas de simplificación y agilización.



## ReActiva CoWorking

SUB-ACCIÓN 29

VINCULAR

La sub-acción **ReActiva CoWorking** tiene como objetivo **reutilizar espacios públicos** infrutilizados en los municipios rurales de la comarca SACAM para convertirlos en espacios de trabajo compartido (coworking). Se trata de aprovechar salas vacías en ayuntamientos, bibliotecas, centros sociales u otros edificios municipales que cuenten con buena conectividad a internet, para ofrecer a los ciudadanos un lugar donde trabajar con sus propios dispositivos. Esta medida busca fomentar el teletrabajo rural, dinamizar la vida local, **aprovechar infraestructuras existentes** y apoyar a profesionales, autónomos y emprendedores que viven en el medio rural o desean instalarse en él. Cada ayuntamiento podrá proponer el espacio más adecuado en su municipio, adaptándolo a las necesidades locales.



## ReVivEmpleo

ACCIÓN 18

VINCULAR

La acción **ReVivEmpleo** tiene como objetivo **coordinar** comarcilmente la oferta de **viviendas disponibles** (venta y alquiler) y de **oportunidades laborales activas** en la comarca de SACAM, con el fin de facilitar el **asentamiento de nuevos pobladores** y mejorar la permanencia de los actuales. Se establecerá un sistema de soporte técnico para los ayuntamientos, que permita recopilar, actualizar y difundir esta información de forma accesible y útil. La acción busca generar sinergias entre el acceso a la vivienda y empleo, dos pilares clave para frenar la despoblación, fomentar el arraigo y dinamizar el territorio. Se promoverá también la colaboración con agentes inmobiliarios, empresas locales y plataformas digitales para ampliar el alcance de la iniciativa.





## Vida en el Bar

ACCIÓN 19

VINCULAR

La acción **Vida en el Bar** tiene como misión reconocer y apoyar a los bares y servicios de restauración como servicios básicos en el medio rural, esenciales para la vida comunitaria, la cohesión social y la dinamización local.

Ante el cierre progresivo de estos establecimientos por falta de rentabilidad, se propone una línea de ayudas específicas que permita su sostenibilidad económica, especialmente durante los meses de menor actividad. La acción contempla también medidas complementarias como la promoción del bar como espacio multifuncional, la integración en redes comarcales de servicios básicos, y la sensibilización sobre su valor social y territorial. El objetivo es evitar su desaparición y reforzar su papel como punto de encuentro, atención y vida en los pueblos.



## Bar de Guardia

SUB- ACCIÓN 30

VINCULAR

La sub-acción **Bar de Guardia** tiene como objetivo garantizar la **disponibilidad mínima** continua de un servicio de hostelería en la comarca de SACAM, especialmente en municipios donde el cierre temporal de bares genera **aislamiento social** y pérdida de actividad económica. El modelo distingue dos escenarios:

- Municipios grandes (cuentan con más de un bar): se establece un sistema rotativo para que siempre haya al menos un bar abierto o de guardia en el municipio.
- Municipios pequeños (con un bar o ninguno): se agrupan en bloques de tres municipios para asegurar que, como mínimo, uno de ellos disponga de un bar abierto o de guardia.


El funcionamiento se basa en el **acuerdo voluntario entre hosteleros**, coordinado a nivel comarcal; un calendario rotativo, que cubra periodos críticos (festivos, temporada baja, vacaciones); un sistema de **incentivos y ayudas** económicas; la difusión analógica mediante cartelería física, colocada en las puertas de los bares y en los ayuntamientos, siguiendo el modelo de las farmacias de guardia. El impacto que se pretende con esta sub-acción es, principalmente, evitar el aislamiento social en entornos rurales; pero también mantener la actividad económica y la **vida social** en los municipios, así como reforzar la percepción del bar como servicio esencial en la comunidad.





ACCIÓN 20

## Mesa Cinegética



VINCULAR

La acción **Mesa Cinegética** tiene como objetivo reunir a cazadores especialistas, asociaciones cinegéticas y expertos técnicos en una estructura de participación comarcal que permita **analizar, debatir y proponer modificaciones** a la Ley de Caza de Castilla-La Mancha desde una perspectiva territorial y práctica.

Esta mesa técnica busca canalizar el conocimiento del sector cinegético, recoger propuestas de mejora normativa y garantizar que la legislación **refleje las realidades del medio rural**, la sostenibilidad ambiental y la viabilidad económica de la actividad.


La acción se plantea como un **espacio de diálogo** estructurado entre actores clave del territorio, con vocación de incidencia en los procesos legislativos reglamentarios.

→ ACCIÓN EXISTENTE

↑↑↑ REPLICABLE TERRITORIOS EN DESPOBLACIÓN

ACCIÓN 21

## Liga Comarcal



VINCULAR

La acción **Liga Comarcal** tiene como objetivo fomentar la creación de **agrupaciones deportivas** entre municipios de la comarca de SACAM, superando las limitaciones que enfrentan los equipos locales por **falta de jugadores o recursos**.


Se propone establecer una **estructura comarcal** que permita la formación de equipos multimunicipales, la organización de competiciones deportivas conjuntas y el apoyo técnico y logístico para su funcionamiento.

Esta acción busca **dinamizar la vida juvenil y comunitaria, fortalecer el tejido social rural** y garantizar el acceso al deporte, especialmente en municipios con baja densidad de población. Además, se promoverá la colaboración entre ayuntamientos, asociaciones deportivas y centros educativos para asegurar la continuidad y sostenibilidad de las agrupaciones.

→ ACCIÓN EXISTENTE

ACCIÓN 22

## SACAM Cajero Cercano



VINCULAR

La acción **SACAM Cajero Cercano** propone garantizar el acceso al dinero en efectivo en los municipios rurales de la comarca de SACAM, mediante la instalación de **cajeros automáticos** en edificios públicos infrutilizados como bibliotecas, centros sociales o casas consistoriales. Ante la desaparición progresiva de cajeros en zonas rurales, esta acción propone una línea de subvención comarcal o regional que permita a los ayuntamientos acondicionar espacios y contratar el servicio de instalación y mantenimiento de cajeros compatibles con múltiples entidades bancarias. **La medida busca reducir los desplazamientos innecesarios, especialmente entre personas mayores, y mejorar la autonomía financiera de los habitantes rurales, reconociendo el acceso al dinero en efectivo como un servicio fundamental.**

EN OTROS TERRITORIOS

↑↑↑ REPLICABLE TERRITORIOS EN DESPOBLACIÓN



## 5.- CONCLUSIONES: gobernanza de la ADUR SACAM

Tal y como recoge la **Estrategia frente a la Despoblación de Castilla-La Mancha**, la transformación efectiva del medio rural requiere políticas públicas que sitúen la equidad territorial, la sostenibilidad y la justicia social en el centro de la toma de decisiones. Para ello, no basta con la actuación del Grupo de Desarrollo Rural (GDR) de SACAM como promotor de la ADUR; es imprescindible una **gobernanza multinivel** que articule la colaboración con cada uno de los ayuntamientos de la Comarca, la Diputación Provincial de Albacete, la Junta de Comunidades de Castilla-La Mancha y el Gobierno de España, así como con entidades supramunicipales y europeas.

Pero, sobre todo, se necesita implicar activamente a la **ciudadanía rural**, a las empresas locales, a los agentes sociales y al tejido asociativo comarcal, no solo como beneficiarios de las políticas, sino como cogestores en igualdad de condiciones. La gobernanza debe garantizar mecanismos de participación real, transparencia, corresponsabilidad y confianza mutua entre todos los actores implicados, fomentando una cultura de colaboración que permita abordar los retos del territorio desde una lógica de red: "entre todos, lo haremos todo".



Tabla 2. Esquema de la gobernanza de la ADUR SACAM.





adur



**LEADER**  
Desarrollo liderado por  
las comunidades locales



Cofinanciado por  
la Unión Europea

